

**T.C.**  
**KÜLTÜR VE TURİZM BAKANLIĞI**  
**DIYARBAKIR KÜLTÜR VARLIKLARINI**  
**KORUMA BÖLGE KURULU**  
**KARAR**

**Toplantı Tarihi ve No : 27.11.2019-280**  
**Karar Tarihi ve No : 27.11.2019-7301**  
**Dosya No : 21.03.175**

**Toplantı Yeri**  
**DIYARBAKIR**

Diyarbakır İli, Çınar İlçesi, Düzova Mahallesi Fenerli Mevkii sınırları içinde, Mülkiyeti Maliye Hazinesine ait 114 ada, 5 ve 6 parsellerde yer alan Düzova Sarnıçları Alanının Kültür Varlıkları ve Müzeler Genel Müdürlüğü'nün 21.02.2019 tarih ve E.156525sayılı yazısı eki Yüzey Araştırması Raporu ile tescil edilmesi önerisine ilişkin; Diyarbakır Kültür Varlıklarını Koruma Bölge Kurulu Müdürlüğü uzmanlarının 05.07.2019 tarih ve E.302888 sayılı raporu okundu. Ekleri ve konuya ilişkin bilgi, belgeler (tescil fişi, kadastral harita ve koordinatlı harita) incelendi. Yapılan görüşmeler sonunda;

Diyarbakır İli, Çınar İlçesi, Düzova Mahallesi, Fenerli Mevkii sınırları içinde Mülkiyeti Maliye Hazinesine ait 114 ada, 5 ve 6 parsellerde yer alan Düzova Sarnıçları Alanının; "Korunması Gerekli Taşınmaz Kültür Varlığı" özelliği gösterdiğinden 2863 sayılı Kanunun Tespit ve Tescil ile ilgili 7. Maddesi uyarınca sınırları ekli harita üzerine belirlendiği şekliyle, I.(Birinci) Derece Arkeolojik Sit Alanı olarak tescilinin uygun olduğuna,

- Ekli haritada sit sınırlarını gösteren koordinatlar içinde kalan 114 ada, 5 ve 6 parselin tapu kütüğünün beyanlar hanesine "Bir kısmı I.(Birinci) Derece Arkeolojik Sit Alanıdır" şerhinin, 13.03.2012 tarih ve 28232 Resmî Gazetede yayımlanarak yürürlüğe giren "Korunması Gerekli Taşınmaz Kültür Varlıklarının ve Sitlerin Tespit ve Tescili Hakkında Yönetmelik" gereği ilgili Tapu Müdürlüğüne verilmesine ve işlem sonucuna ilişkin bilgi, belgelerin Diyarbakır Kültür Varlıklarını Koruma Bölge Kurulu Müdürlüğüne iletilmesine;

-Düzova Sarnıçları Alanının, Kültür ve Tabiat Varlıklarını Koruma Yüksek Kurulu'nun Arkeolojik Sitler, Koruma ve Kullanma Koşulları başlıklı 05.11.1999 gün ve 658 sayılı ilke kararının ilgili hükümlerinin geçerli olduğuna ve bu hükümlerin geçiş dönemi koruma esasları ve kullanma koşulları olarak belirlenmesine; karar verildi.

AVRUPA KONSEYİ	DOĞAL VE KÜLTÜREL VARLIKLARI KORUMA ENVANTERİ	D.K.V.K.E.	S İ T	ENVANTER NO
T Ü R K İ Y E	KÜLTÜR VARLIKLARI VE MÜZELER GENEL MÜDÜRLÜĞÜ			HARİTA NO
İLİ	İLÇESİ: ÇINAR	MAHALLE - Düzova		PAFTA :
DIYARBAKIR		KÖY VEYA MEVKİİ :		ADA: 114
				PARSEL: 5-6

ADI : DÜZOVA SARNIÇLARI ALANI

GENEL TANIM : Diyarbakır İli, Çınar İlçe Merkezine yaklaşık 18 km. uzaklıkta, Düzova Mahallesi'nin batısında, yaklaşık 700 m uzaklıkta, Fenerli Mezrasının kuzeyinde ve yaklaşık 250 m uzaklıkta yer almaktadır. Alanda yapılan incelemede 12 adet su sarnıcı ve 5 tane sunu çanağı yer almaktadır. Ana kaya oyularak yapılan çanakların dört tanesi yan yana iken beşincisi ise güneyde yer alır. Çanakların içinde toprak dolgu mevcuttur ve bu nedenle çanakların derinlikleri tespit edilememiştir. Sarnıçların büyük kısmının ağzı kısmı otlarla kapanmış olduğu, sarnıçların içinin toprakla dolu olduğu görülmüş olup derinlikleri anlaşılamamıştır. Alan genelinde esnasında Geç Roma Dönemi'ne tarihlenen çatı kiremit parçaları görülmüştür.

ŞİMDİKİ TEHLİKELER : Yüzeyinde mevsimlik tarım yapılmaktadır.

ŞİMDİKİ DURUM :

SIT POTANSİYELİ : Yüzey buluntuları yeterlidir.

ŞİMDİKİ KORUMA : yok

ÖNERİLEN KORUMA : 1. derece arkeolojik sit olarak tescil edilerek bilimsel kazı başlatılması

YAYIN DİZİSİ :

GÖZLEMLER : Sarnıç Alanında Bilimsel kazı yapılması önemli verilere ulaşılmasını sağlayabilir

KORUMA DERECESİ 1. Derece Arkeolojik Sit

HAZIRLAYANLAR: 18.11.2019

Yılmaz ERGİ (Arkeolog)

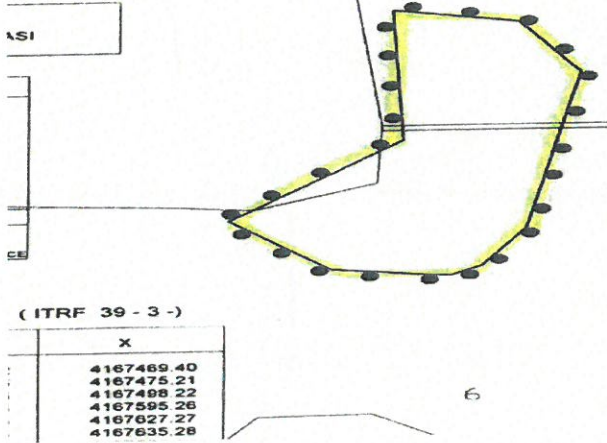
Ahmet DEMİR (Arkeolog)

Kontrol Eden:  
Mehriban KARAASLAN (Bölge Kurulu Müdürü)

KORUMA KURULU KARARLARI


KORUMA KURULU ONAYI



HARİTALAR, FOTOĞRAFLAR :



Diyarbakır Kültür Varlıklarını  
Koruma Bölge Kurulunun  
27.11.2019...tarih ve 7301.  
Sayılı Karar Eki dir.

*(Handwritten signatures and names)*  
Mehriban KARAASLAN  
Ahmet DEMİR  
Diyarbakır Kültür Varlıklarını Koruma Bölge Kurulu







Diyarbakır İl Kültür Varlıklarını  
Koruma Bölge Kurulunun  
27.11.2019...tarih ve ...2301...  
Sayılı Karar Eki dir.

İLİ: DİYARBAKIR  
İLÇE: ÇINAR  
MAHALLE: DÜZOVA  
ALAN ADI: FENERLİ SARNIÇ

İli	DİYARBAKIR
İlçesi	ÇINAR
Mahallesi	DÜZOVA -FENERLİ MEZRASI
Ada/Parsel	

Nokta No	Y	X
DS	639381.479	4165983.188
DS1	639402.000	4165989.000
DS2	639417.000	4166012.000
DS3	639435.000	4166109.000
DS4	639414.000	4166141.000
DS5	639371.000	4166149.000
DS6	639375.000	4166068.000
DS7	639315.000	4166019.000
DS8	639350.000	4165988.000
DS9	639381.000	4165984.000

GÖSTERİM	
●	I. DERECE ARKEOLOJİK SİT ALANI SINIRI
ÖLÇEK: 1/2000	ED 90 8 DERECE

KOORDİNAT DÖNÜŞMÜŞ ( ITRF 39 - 3 - )

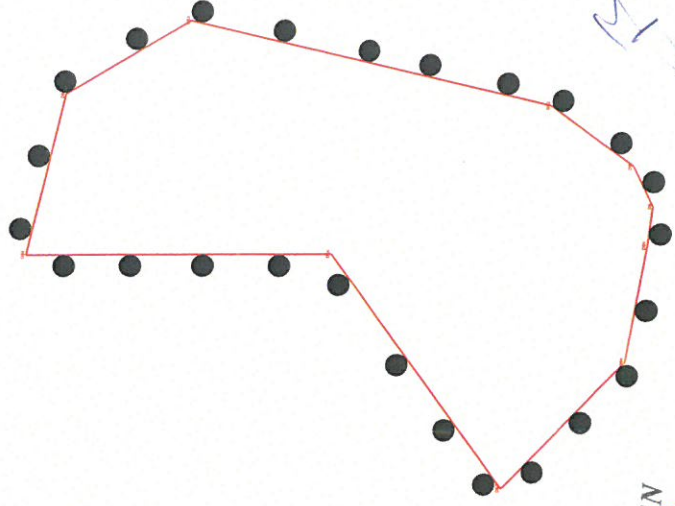
NoktaNo	Y	X
DS	639431.82	4167469.40
DS1	639442.35	4167475.21
DS2	639457.35	4167498.22
DS3	639475.36	4167595.26
DS4	639454.35	4167627.27
DS5	639411.33	4167635.28
DS6	639415.34	4167554.24
DS7	639355.31	4167505.22
DS8	639390.33	4167474.21
DS9	639421.34	4167470.21

*Handwritten signatures and notes in blue ink.*

Esmâ ZELAN  
Kadastro Teknisyeni

18.11.2019

Diğer tarafları  
Bakanlık



İli  
İlçesi  
Mahallesi  
Ada/Parsel

DIYARBAKIR  
ÇINAR  
DUZOVA -FENERLİ MEZRASI

Nokta No	Y	X
DS		
DS1	639391.479	4165983.188
DS2	639402.000	4165989.000
DS3	639417.000	4166012.000
DS4	639435.000	4166109.000
DS5	639414.000	4166141.000
DS6	639371.000	4166149.000
DS7	639375.000	4166068.000
DS8	639350.000	4166019.000
DS9	639381.000	4165984.000

GÖSTERİM

●●● I. DERECE ARKEOLOJİK SİT ALANI SINIRI

ÖLÇEK: 1/2000

ED 50 6 DERECE



Diyarbakir Kültür Varlıklarını  
Koruma Bölge Kurulunun  
27.11.2019...tarif ve 3301  
Sayılı Karar Eki dir.