

T.C.
KÜLTÜR VE TURİZM BAKANLIĞI
Karabük Kültür Varlıklarını Koruma Bölge Kurulu

KARAR

Toplantı Tarihi ve No : 27.11.2019 331
Karar Tarihi ve No : 27.11.2019 5645

Toplantı Yeri
SAFRANBOLU

Bartın ili, Merkez ilçe, Hatipler ve Küçükızılkum Köyleri sınırları içerisinde kalan, maliye hazinesi ve özel mülkiyete kayıtlı parsellerin bulunduğu Gürceağz Tepe Mevkiinde kaçak kazı sonucu tespit edilen alanın 1. ve 3. derece arkeolojik sit alanı olarak tescil edilmesi önerisini konu alan Amasra Kaymakamlığı Müze Müdürlüğünün 17.07.2019 tarih ve E. 593557 sayılı yazısı ile söz konusu alana ilişkin hazırlanan tescil fişini konu alan Amasra Kaymakamlığı Müze Müdürlüğünün 14.10.2019 tarih ve E.843800 sayılı yazısı, konuya ilişkin Amasra Müze Müdürlüğünün 17.07.2019 tarih ve 105 sayılı raporu, Maden ve Petrol İşleri Genel Müdürlüğünün 06.08.2019 tarih ve E.439114 sayılı yazısı, Bartın Valiliği Kadastro Müdürlüğünün 16.09.2019 tarih ve E.3591878 sayılı yazısı, Zonguldak Orman Bölge Müdürlüğünün 10.09.2019 tarih ve E.1766366 sayılı yazısı, Bartın Valiliği Çevre ve Şehircilik Müdürlüğünün 16.10.2019 tarih ve E.6007 sayılı yazısı ile Karabük Kültür Varlıklarını Koruma Bölge Kurulu Müdürlüğü uzmanının 26.11.2019 tarih ve E.523321 sayılı rapor formu okundu, ekleri ve işlem dosyası incelendi, yapılan görüşmeler sonunda;

Bahsi geçen alana ilişkin Amasra Müze Müdürlüğü uzmanları tarafından hazırlanan 14.04.2017 tarih ve 51 sayılı ve 17.07.2019 tarih ve 105 sayılı raporlarda ifade edilen hususlar dikkate alınarak Bartın ili, Merkez ilçe, Hatipler ve Küçükızılkum Köyleri sınırları içerisinde kalan, maliye hazinesi ve özel mülkiyete kayıtlı parsellerin bulunduğu Gürceağz Tepe Mevkiinde kaçak kazı sonucu tespit edilen alanın kararımız eki 1/5000 ölçekli haritalarda belirlenen sınırlar doğrultusunda 1. ve 3. derece arkeolojik sit alanı olarak tescil edilmesine, kararımız eki haritaya göre sit alanında kalan;

- Küçükızılkum Köyü, 135 ada, 25 parsel *"Bir bölümü 1. ve 3. derece arkeolojik sit alanıdır"*
- Hatipler Köyü, 102 ada, 29 ve 5 parsel *"Bir bölümü 3. derece arkeolojik sit alanıdır"*
- Hatipler Köyü, 102 ada, 6, 77, 86, 26 parseller ile Küçükızılkum Köyü, 135 ada, 26 parsel *"Tamamı 3. derece arkeolojik sit alanıdır"* şerhi konulmasına ve söz konusu alana ilişkin hazırlanan tescil fişinin uygun olduğuna;

Bu alanda gerçekleştirilecek her türlü uygulamanın yürürlükte bulunan ilke kararları ve mevzuat hükümleri doğrultusunda yürütülmesi gerektiğine, 2863 Sayılı Kültür ve Tabiat Varlıklarını Koruma Kanunu uyarınca, arkeolojik sit alanlarına ilişkin yürürlükteki ilke kararlarında yer alan hususların geçiş dönemi yapılanma koşulları olarak belirlenmesine;

Zonguldak Orman Bölge Müdürlüğünün 10.09.2019 tarih ve E.1766366 sayılı yazısından; 1. ve 3. derece arkeolojik sit alanı olarak tescil edilmesi planlanan alanlardan, 1. Derece Arkeolojik Sit Alanının tamamı Mugada-2 mesire alanında, 3. Derece Arkeolojik Sit Alanının ise yaklaşık 15 Ha'lık kısmı mesire alanında kaldığı, mesire yeri planlanan Mugada-2 mesire yeri kullanım planına göre 'Kır Evi, Hizmet Tesis Alanı, Kamp Alanı, Destek Tesis Alanları' yapılacağı ve söz konusu alanda yapılan yüzey araştırmasında herhangi bir kültür varlığına rastlanılmadığına dair Amasra Müze Müdürlüğünden görüş alındığının anlaşıldığına;



T.C.
KÜLTÜR VE TURİZM BAKANLIĞI
Karabük Kültür Varlıklarını Koruma Bölge Kurulu

KARAR

Toplantı Tarihi ve No : 27.11.2019 331
Karar Tarihi ve No : 27.11.2019 5645

Toplantı Yeri
SAFRANBOLU

(2)

Ancak; bahsi geçen alanda yapılan yüzey araştırmasında 2863 sayılı Kanun kapsamında değerlendirilebilecek herhangi bir kültür varlığına rastlanılmadığı, yapılacak inşai ve fiziki uygulama esnasında herhangi bir kültür varlığına rastlanması halinde 2863 sayılı Kanunun 4 üncü maddesine göre hareket edilmesi gerektiği ifade edilen Amasra Müze Müdürlüğünün 11.02.2014 tarihli raporundan yaklaşık 3 yıl sonra bu alanda yapılan kaçak kazılar sonucu kültür varlıklarının açığa çıktığı ve alanın arkeolojik sit potansiyeli taşıdığı hususları birlikte değerlendirildiğinde;

Bartın ili, Merkez ilçe, Hatipler ve Küçükızılkum Köyleri sınırları içerisinde kalan, maliye hazinesi ve özel mülkiyete kayıtlı parsellerin bulunduğu Gürceağz Tepe Mevkiinde kaçak kazı sonucu tespit edilen ve kararımız eki 1/5000 ölçekli haritalarda belirlenen sınırlar doğrultusunda 1. derece arkeolojik sit alanı olarak tescil edilen alanda, Kültür ve Tabiat Varlıklarını Koruma Yüksek Kurulunun “Arkeolojik Sitler, Koruma ve Kullanma Koşulları” başlıklı 05.11.1999 tarih ve 658 sayılı İlke Kararında yer alan; “I. Derece Arkeolojik Sit: Korumaya yönelik bilimsel çalışmalar dışında aynen korunacak sit alanlarıdır. Bu alanlarda, kesinlikle hiçbir yapılaşmaya izin verilmemesine, imar planlarında aynen korunacak sit alanı olarak belirlenmesine, bilimsel amaçlı kazıların dışında hiçbir kazı yapılamayacağına” hükmü doğrultusunda, 3. derece arkeolojik sit alanı olarak tescil edilen alanda ise yine adı geçen İlke Kararının ilgili maddeleri doğrultusunda hareket edilmesi gerektiğine karar verildi.



BAŞKAN
Prof. Dr. Ender Ethem ATAY
İMZA

BAŞKAN YARDIMCISI
Şeref KAYA
İMZA

ÜYE
Dr. Öğr. Üyesi Mehmet Fatih MÜDERRİSOĞLU
İMZA

ÜYE
Dr. Öğr. Üyesi Ersin ÇELİKBAŞ
İMZA

ÜYE
Dr. M. Mithat ÖZGEN
İMZA

ÜYE
Serdar M. A. NİZAMOĞLU
İMZA

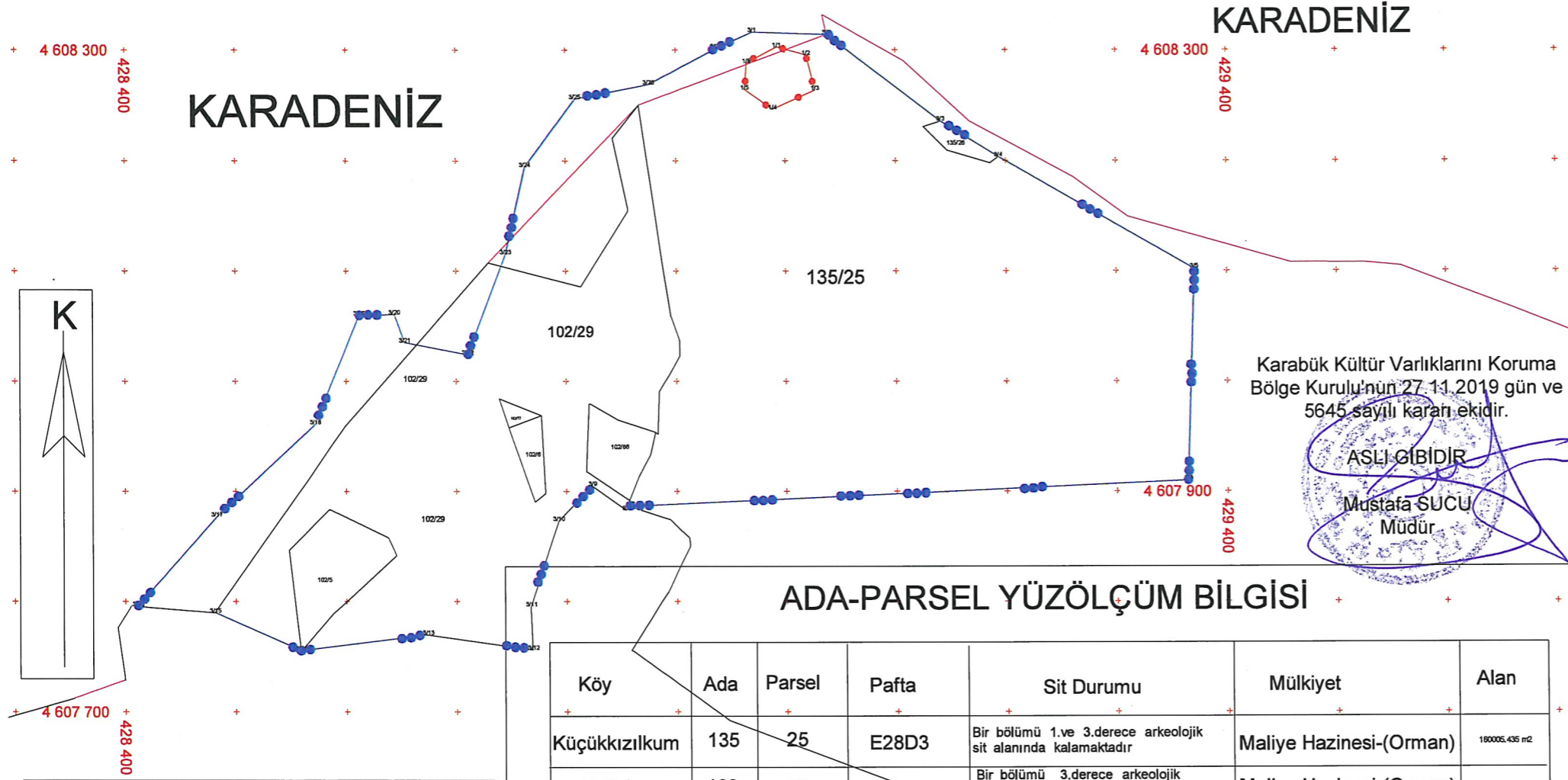
ÜYE
Hasan ÇALIŞKAN
İMZA

ÜYE
BARTIN VALİLİĞİ TEM.
Bekir ANUL
İMZA

ÜYE
AMASRA MÜZE MÜDÜR V.
Merve KOÇ
İMZA

ÜYE
ZONGULDAK ORMAN
BÖLGE MÜD. TEM.
BULUNMADI

GÜRCEAĞIZ TEPESİ 1.VE 3.DERECE ARKEOLOJİK SİT ALANI 1/5000 ÖLÇEKLİ HARİTA



İL: BARTIN

İLÇE: MERKEZ

KÖYLER: HATİPLER

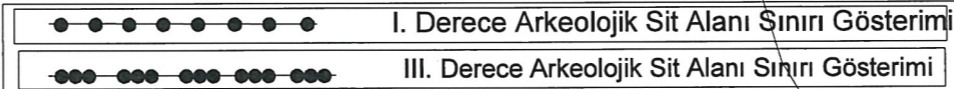
KÜÇÜKKIZILKUM

PAFTA NO: E28-D3

ADA-PARSEL YÜZÖLÇÜM BİLGİSİ

Köy	Ada	Parsel	Pafta	Sit Durumu	Mülkiyet	Alan
Küçükkızılkum	135	25	E28D3	Bir bölümü 1.ve 3.derece arkeolojik sit alanında kalmaktadır	Maliye Hazinesi-(Orman)	160005.435 m2
Hatıpler	102	29	E28D3	Bir bölümü 3.derece arkeolojik sit alanında kalmaktadır	Maliye Hazinesi-(Orman)	90992.816 m2
Hatıpler	102	5	E28D3	Bir bölümü 3.derece arkeolojik sit alanında kalmaktadır	Özel Mülkiyet (Tarla)	6483.960 m2
Hatıpler	102	6	E28D3	Tamamı 3.derece arkeolojik sit alanında kalmaktadır	Özel Mülkiyet (Tarla)	1489.900
Hatıpler	102	77	E28D3	Tamamı 3.derece arkeolojik sit alanında kalmaktadır	Özel Mülkiyet (Tarla)	435.536 m2
Hatıpler	102	86	E28D3	Tamamı 3.derece arkeolojik sit alanında kalmaktadır	Maliye Hazinesi-(Orman)	3371.178 m2
Hatıpler	102	26	E28D3	Tamamı 3.derece arkeolojik sit alanında kalmaktadır	Özel Mülkiyet (Tarla)	956.219 m2
Küçükkızılkum	135	26	E28D3	Tamamı 3.derece arkeolojik sit alanında kalmaktadır	Maliye Hazinesi-(Orman)	
1. ve 3.derece Arkeolojik Sit Alanı					Hazine Mülkiyeti+Özel Mülkiyet	281481.327 m2

GÖSTERİM



KOORDİNE ÖZET ÇİZELGESİ

NoktaNo	Y	X
1/1	428992.56	4608302.58
1/2	429018.98	4608295.48
1/3	429026.97	4608263.73
1/4	428988.68	4608246.47
1/5	428963.27	4608264.31
1/6	428964.81	4608288.15
3/1	428969.93	4608316.12
3/2	429037.77	4608314.08
3/3	429140.74	4608235.59
3/4	429193.01	4608203.03
3/5	429370.66	4608101.75
3/6	429364.23	4607909.64
3/7	428857.21	4607886.57
3/8	428853.82	4607882.89
3/9	428823.53	4607905.04
3/10	428792.73	4607873.40
3/11	428767.68	4607795.58
3/12	428769.31	4607756.61
3/13	428673.84	4607769.94
3/14	428557.73	4607755.66
3/15	428480.82	4607789.96
3/16	428411.08	4607795.95
3/17	428482.86	4607877.21
3/18	428571.17	4607961.05
3/19	428611.44	4608059.63
3/20	428643.56	4608060.52
3/21	428652.92	4608035.11
3/22	428710.44	4608023.96
3/23	428745.23	4608114.94
3/24	428762.89	4608194.17
3/25	428808.72	4608255.58
3/26	428875.48	4608268.94
3/27	428936.89	4608301.42

PROJEKSİYON: Universal Transvers Merkator 3°
 DATUM: ITRF (ITRF (GR880 Elipsoidi))
 DİLİM ORTA BOYLAMI: 33
 DİLİM GENİŞLİĞİ: 3

KARADENİZ

KARADENİZ

Karabük Kültür Varlıklarını Koruma Bölge Kurulu'nun 27.11.2019 gün ve 5645 sayılı kararı ekidir.

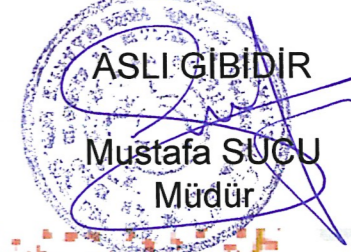
ASLI GİBİDİR

Mustafa SUCU
Müdür

GÜRCEAĞIZ TEPESİ 1.VE 3.DERECE ARKEOLOJİK SİT ALANI 1/5000 ÖLÇEKLİ MEMLEKET HARİTASI

NoktaNo	Y	X
1/1	429048.16	4606644.50
1/2	429074.57	4606637.40
1/3	429082.56	4606605.66
1/4	429044.28	4606588.41
1/5	429018.88	4606606.24
1/6	429020.42	4606630.07
3/1	429025.54	4606658.03
3/2	429093.35	4606656.00
3/3	429196.28	4606577.54
3/4	429248.53	4606544.99
3/5	429426.11	4606443.75
3/6	429419.68	4606251.72
3/7	428912.86	4606228.66
3/8	428909.48	4606224.98
3/9	428879.20	4606247.12
3/10	428848.41	4606215.49
3/11	428823.37	4606137.70
3/12	428825.00	4606098.75
3/13	428729.57	4606112.07
3/14	428613.50	4606097.80
3/15	428536.62	4606132.09
3/16	428466.91	4606138.07
3/17	428538.67	4606219.30
3/18	428626.94	4606303.11
3/19	428667.20	4606401.65
3/20	428699.30	4606402.54
3/21	428708.66	4606377.14
3/22	428766.16	4606365.99
3/23	428800.93	4606456.93
3/24	428818.58	4606536.13
3/25	428864.40	4606597.52
3/26	428931.13	4606610.87
3/27	428992.52	4606643.34

Karabük Kültür Varlıklarını Koruma
Bölge Kurulu'nun 27.11.2019 gün ve
5645 sayılı kararı ektir



PROJEKSİYON: UNİVERSAL TRANSVERS MERKATOR 6
DERECE

DATUM: EUROPEAN 1950

DİLİM NO: 36

DİLİM ORTA BOY: 33

DİLİM GENİŞLİĞİ:6

İL: BARTIN
İLÇE: MERKEZ
KÖYLER: HATİPLER
KÜÇÜKKIZILKUM

