



T.C.

KÜLTÜR VE TURİZM BAKANLIĞI
İZMİR 2 NUMARALI KÜLTÜR VARLIKLARINI
KORUMA BÖLGE KURULU
KARAR

TOPLANTI TARİHİ VE NO : 20.12.2019-491

35.09/1048

KARAR TARİHİ VE NO : 20.12.2019-12286

Toplantı Yeri
İZMİR

İzmir ili, Kemalpaşa ilçesi, Sinancılar Mahallesinde, tapunun 143 ada 15 parsel numarasında Maliye Hazinesi adına kayıtlı taşınmazında yer alan minare ile 143 ada 16 numarasında Belediyesi adına kayıtlı taşınmazında yer alan hazirenin 2863 sayılı yasa kapsamında tescil önerisinin iletildiği İzmir Vakıflar Bölge Müdürlüğünün 19.09.2019 tarih ve 128719 sayılı yazısı, alana ilişkin kurum görüşlerinin istenildiği Kurul Müdürlüğünün 25.10.2019 tarih ve 115669 sayılı yazısı, konuya ilişkin iletilen kurum görüşleri, Kurul Müdürlüğü uzmanlarınca hazırlanan 19.12.2019 tarihli ve 563285 sayılı rapor okundu, ekleri ve işlem dosyası incelendi, Yapılan görüşmeler sonunda;

İzmir ili, Kemalpaşa ilçesi, Sinancılar Mahallesinde, tapunun 143 ada 15 parsel numarasında Maliye Hazinesi adına kayıtlı taşınmazında yer alan minare ile 143 ada 16 numarasında Belediyesi adına kayıtlı taşınmazında yer alan hazirenin 2863 sayılı yasa kapsamında korunması gerekli taşınmaz kültür varlığı olarak tescil edilmesine, 143 ada 15 parsel numarasında yer alan minarenin yapı grubunun 1.(birinci) grup olarak belirlenmesine, kararımız eki tescil fişinin uygun olduğuna, kararımız eki paftada işaretli alanın koruma alanı olarak belirlenmesine, karar verildi.

İZMİR İLİ, KEMALPAŞA İLÇESİ, SINANCILAR MAHALLESİ





143 ADA. 15 PARSELDEKİ MİNARE VE 143 ADA. 16 PARSELDEKİ HAZİRENİN

KORUNMA ALANI 1/1000 ÖLÇEK



Mehmet Selman ARI
Kültür ve Turizm Uzmanı
Şehir Plancısı

mt

NARUPANOMBEYİ		DOĞAL VE KÜLTÜREL VARLIKLARI KORUMA BAKANLIĞI		D.K.V.K.E.		ANIT		EMANET NO :																																								
TÜRKİYE								HASTANO :																																								
İL :	İLÇE :	KEMALPAŞA	MHALLE NÖY VEYA MEYDANI :		SÖNANÇILAR		KORUMA ANITIAL	1	2	3																																						
SOKAK VE KAPI NO :		KONDASTRO		PARTE		ADA :		PARSEL		1	2	3																																				
ADI :		YAPITAN :		YAPANI :		MİMARİ ÇAĞI (ÜSLUP) :		18-19. yüzyıl																																								
CEĞME :		YAPIM TARİHİ :		KİTABE : VAR		VAKFIYE :																																										
GENEL TANIM :																																																
Harabe durumda minarenin şerife balkonundan itibaren üst bölümü yıkılmış durumdadır. Mezarlar dağınık halde ve mezar taşları çok bakımsızdır.																																																
KORUMA DURUMU	İYİ	TAŞIYICI	A	DIŞ	A	İÇ	A	SÜSLEME	A	RUTUBET	A	YOK																																				
B	ORTA	YAPI	B	YAPI	B	YAPI	B	ELEMANLARI	B		B	EZİ VAR																																				
C	FENA		C		C		C		C		C	ÖNEMLİ																																				
VAZİYET ÇİZİMİ :			FOTOĞRAF :																																													
																																																
GÖZLEMLER :																																																
BUGÜNKÜ SAHESİ :			BAKIMINDAN SORUMLU OLMASI GEREKEN KURULUŞ :																																													
YAPILAN ONARIMLAR :																																																
AYRINTILI TANIMI :																																																
<p>Söz konusu alan evlerin arasında kalmıştır ve ulaşım içinde bir yolu yoktur. Mezarların bir kısmı şu anda konut olarak kullanıldığı anlaşılan yapının bahçesinde bulunmaktadır. Meydana gelen bitkilenmeler ve bağımsızlık nedeniyle mezar taşları sağa sola dağılmış, bir bölümü toprak altında kalmış ve mezar taşlarının yazıları okunamayacak derecede aşınmaya uğramıştır.</p> <p>Molozta ve tuğla malzemeden inşa edilen minarenin kaldesi kare formu olup, minare giriş kapısı tuğla yuvarlak kemere sahiptir. Her ne kadar minare gövdesinin üzeri sıvalı olsa da gövdenin tuğla malzemeden inşa edilmiş olduğu anlaşılmaktadır. Minarenin şerifesinde de tuğla malzemeden olup, şerife altında üç sıra tuğla mukarnas dizisi bulunmaktadır. Minarenin petek kısmı ve külah bölümü yıkılmış olduğundan günümüze ulaşamamıştır.</p> <p>Minareye ait camii günümüze ulaşamamıştır. Alanda meydana gelen bitkilenmeden dolayı camiye ait eşyet bir iz varsa da görülememektedir.</p> <p>Mezar taşları dağınık haldedir. Üzerlerindeki yazı ve tarihler okunamamıştır.</p>																																																
<table border="1"> <tr> <td>TEKNIK BİLGİLER</td> <td>SU</td> <td>ELEKTRİK</td> <td>BITİME</td> <td>KANALİZASYON</td> </tr> <tr> <td></td> <td>YOK</td> <td>YOK</td> <td>YOK</td> <td>YOK</td> </tr> </table>													TEKNIK BİLGİLER	SU	ELEKTRİK	BITİME	KANALİZASYON		YOK	YOK	YOK	YOK																										
TEKNIK BİLGİLER	SU	ELEKTRİK	BITİME	KANALİZASYON																																												
	YOK	YOK	YOK	YOK																																												
ORJİNAL KULLANIM: MİNARE VE MEZARLIK																																																
BUGÜNKÜ KULLANIM: KULLANILMIYOR																																																
ÖNERİLEN KULLANIM: MİNARE VE MEZARLIK																																																
HAZIRLAYANLAR																																																
17.09.2019																																																
 																																																
T.C. KÜLTÜR VE TURİZM BAKANLIĞI İZMİR 2 NUMARALI KÜLTÜR VARLIKLARINI KORUMA BÖLGE KURULU MÜDÜRLÜĞÜ																																																
İZMİR 2 NUMARALI KÜLTÜR VARLIKLARINI KORUMA BÖLGE KURULUNUN 20.12.2019 GÜN VE 12186 SAYILI KARARI EKİDİR																																																
<table border="1"> <tr> <td>EKLER</td> <td>KONTROL EDEN</td> <td>...</td> <td>...</td> </tr> <tr> <td>RAPOR</td> <td>G.M.E.E.Y.K. KARARLARI</td> <td></td> <td></td> </tr> <tr> <td>FOTOĞRAF</td> <td>NO:</td> <td>...</td> <td>...</td> </tr> <tr> <td>RÖLÖVE PROJESİ</td> <td></td> <td>...</td> <td>...</td> </tr> <tr> <td>RESTORASYON PROJESİ</td> <td></td> <td>...</td> <td>...</td> </tr> <tr> <td>HARİTA</td> <td></td> <td></td> <td></td> </tr> <tr> <td>KROKİ</td> <td>REVİZYON</td> <td></td> <td></td> </tr> <tr> <td>KİTABE</td> <td>G.M.E.E.Y.K. ONAYI</td> <td>...</td> <td>...</td> </tr> <tr> <td>VAKFIYE</td> <td></td> <td></td> <td></td> </tr> </table>													EKLER	KONTROL EDEN	RAPOR	G.M.E.E.Y.K. KARARLARI			FOTOĞRAF	NO:	RÖLÖVE PROJESİ		RESTORASYON PROJESİ		HARİTA				KROKİ	REVİZYON			KİTABE	G.M.E.E.Y.K. ONAYI	VAKFIYE			
EKLER	KONTROL EDEN																																													
RAPOR	G.M.E.E.Y.K. KARARLARI																																															
FOTOĞRAF	NO:																																													
RÖLÖVE PROJESİ																																														
RESTORASYON PROJESİ																																														
HARİTA																																																
KROKİ	REVİZYON																																															
KİTABE	G.M.E.E.Y.K. ONAYI																																													
VAKFIYE																																																
																																																

İZMİR İLİ, KEMALPAŞA İLÇESİ, SİNANCILAR MAHALLESİNDE BULUNAN MİNARE VE
MEZARLAR



LTÜ
RUB
U

Stu



Mezar taşlarından örnekler

