

26.07.55

T.C.  
KÜLTÜR VE TURİZM BAKANLIĞI  
ESKİŞEHİR KÜLTÜR VARLIKLARINI KORUMA BÖLGE KURULU

**KARAR**

**Toplantı Tarih ve no:** 31.05.2018 - 273  
**Karar Tarih ve no :** 31.05.2018 - 6491

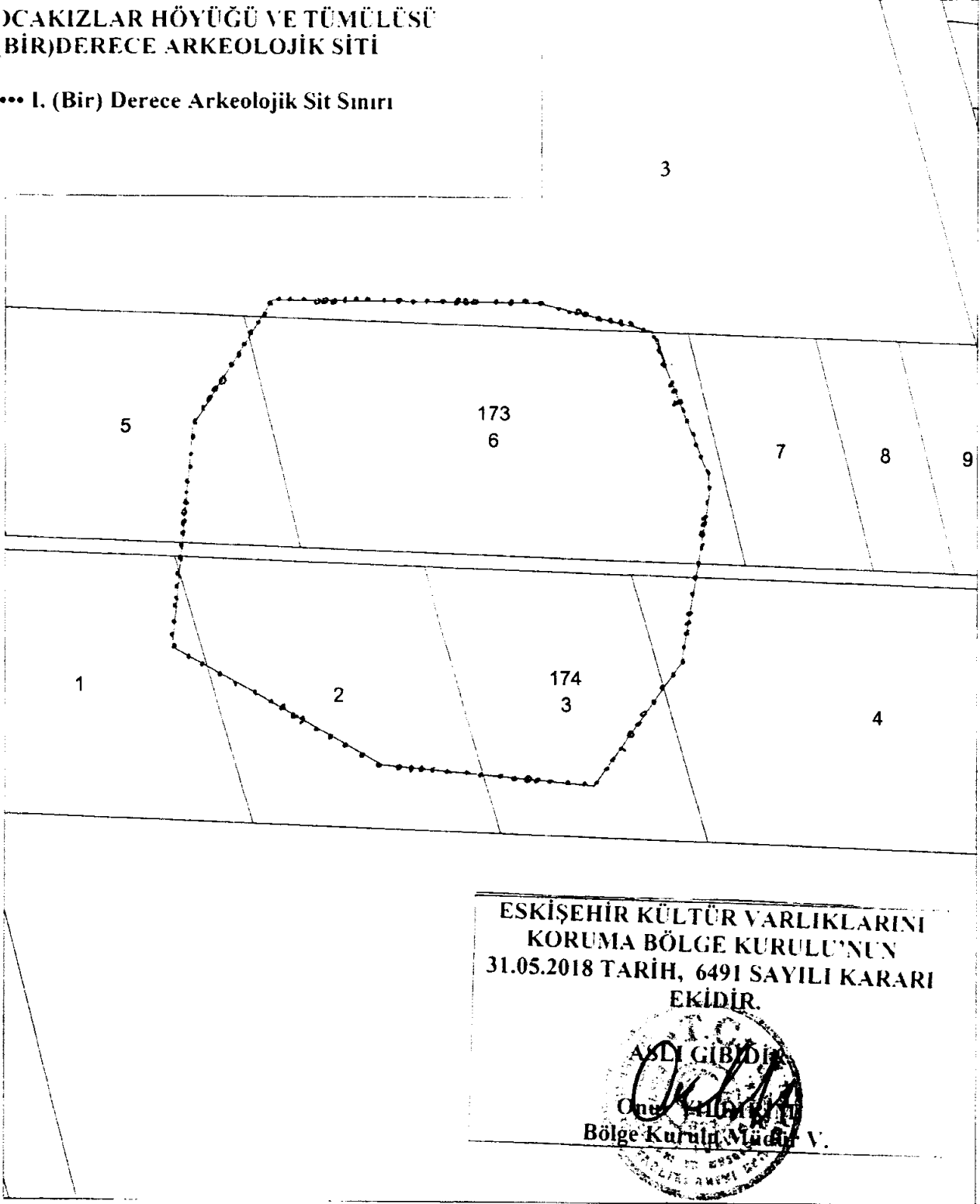
**Toplantı Yeri**  
**ESKİŞEHİR**

Eskişehir İli, Alpu İlçesi, Merkez Mahallesi'nde yer alan tescilli Kocakızlar Höyük sit sınırlarının güncellenmesine ilişkin hazırlanan bilgi ve belgelerin değerlendirilmesinin istendiği Koruma Bölge Kurulu Müdürlüğü'nün 26.02.2018 uzman raporu ve ekleri; konuyla ilgili faaliyeti etkilenen Kurum ve Kuruluşların görüşlerinin iletildiği yazılar, Eskişehir Valiliği'nin (Kadastro Müdürlüğü) 14.05.2018 tarih, 82953731-821.99-E.1358663 sayılı yazısı ve ekleri, 29.05.2018 tarih, 276633 sayılı dosya inceleme raporu okundu, koordinatlı sit sınırı paftası, sit sınırlarının aktarıldığı kadastral pafta, tescil fişi, fotoğrafları ve dosyası incelendi, yapılan görüşmeler sonucunda:


Eskişehir İli, Alpu İlçesi, Merkez Mahallesi'nde yer alan Gayrimenkul Eski Eserler ve Anıtlar Yüksek Kurulu'nun 15.11.1980 tarih, 2497 sayılı Kararı ile tescilli Kocakızlar Höyük'ün, güney eteklerinde 1980 yıllarında kanal çalışmaları sırasında tespit edilen ve kurtarma kazısı yapılan mezar odasının varlığı ile birlikte değerlendirildiğinde isminin ve I. (Bir) Derece Arkeolojik Sit sınırlarının Kocakızlar Höyük ve Tümülüsü adıyla güncellenmesine; sit sınırlarına ilişkin hazırlanan koordinatlı sit sınırı paftası, sit sınırlarının aktarıldığı kadastral paftası ve tescil fişinin uygun olduğuna; söz konusu alanda Kültür Varlıklarını Koruma Yüksek Kurulu'nun Arkeolojik Sitler, Koruma ve Kullanma Koşulları'na ilişkin 05.11.1999 tarih, 658 sayılı İlke Kararı'nın ilgili hükümlerinin geçerli olduğuna ve bu hükümlerin geçiş dönemi koruma esasları ve kullanma koşulları olarak belirlenmesine, sit sınırları içerisinde güvenlik önlemlerinin ilgili kurumlarca alınmasına ve Kurulumuzdan izinsiz herhangi bir fiziki ve inşai müdahalede bulunulmamasına karar verildi.

ESKİŞEHİR İLİ ALPU İLÇESİ  
MERKEZ MAHALLESİ  
KOCAKIZLAR HÖYÜĞÜ VE TÜMÜLÜSÜ  
I. (BİR)DERECE ARKEOLOJİK SİTİ

..... I. (Bir) Derece Arkeolojik Sit Sınırı

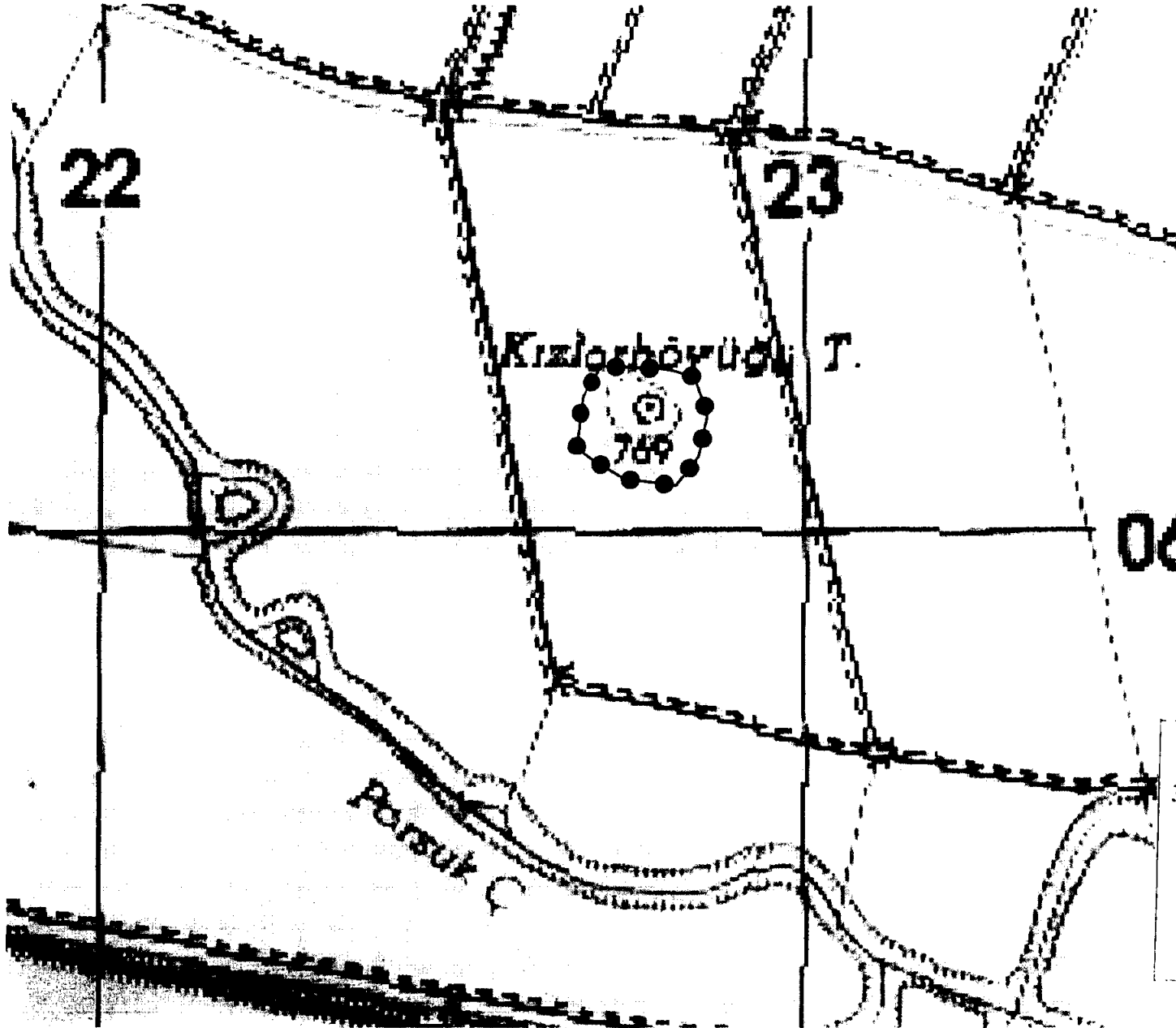


ESKİŞEHİR KÜLTÜR VARLIKLARINI  
KORUMA BÖLGE KURULU'NUN  
31.05.2018 TARİH, 6491 SAYILI KARARI  
EKİDİR.



Adem DAĞ  
Kadastro Teknisyeni

# KOORDİNATLI ARKEOLOJİK SİT SINIRI KROKİSİ




İl	Eskişehir
İlçe	Alpu
Mah.	Merkez
Pafta	125-B3
Adı	Kocakızlar Höyüğü ve Tümülüsü
Tür/Derece	I.(Bir) Der. Arkeolojik Sit
Projeksiyon	UTM 6 Derece
Datum	ED50
Dom	33
Ölçek	1/Kroki
●●●●● : I. (Bir) Derece Ark. Sit Sınırı	


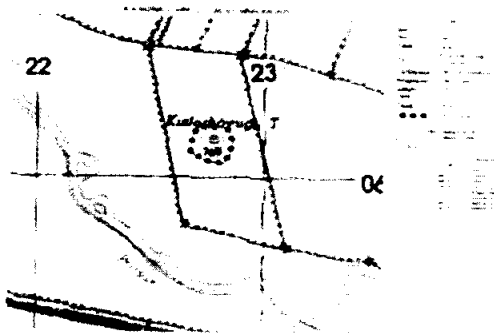
## I.(Bir) Derece Sit Sınırı Koordinat Listesi

Nokta No	Y	X
1	322721.269	4406248.991
2	322813.296	4406245.100
3	322851.953	4406233.957
4	322869.959	4406182.942
5	322869.987	4406176.713
6	322858.693	4406118.609
7	322827.023	4406077.438
8	322754.541	4406086.538
9	322683.718	4406129.055
10	322692.959	4406208.047

ESKİŞEHİR KÜLTÜR VARLIKLARINI  
KORUMA BÖLGE KURULU'NUN  
31.05.2018 TARİH, 6491 SAYILI KARARI  
EKİDİR.



AVRUPA KONSEYİ	KÜLTÜREL VARLIKLARI KORUMA ENVANTERİ K.V.K.E		SİT	ENVANTER NO:	
TÜRKİYE	ESKİŞEHİR KÜLTÜR VARLIKLARINI KORUMA BÖLGE KURULU			HARİTA NO:	
İli: Eskişehir	İlçesi: Alpu	Mahalle Veya Köyü: Merkez Mahallesi	Pafta: 125-b3	Ada:	Parsel:
Adı:	Kocakızlar Höyüğü ve Tümülüsü				
<b>GENEL TANIM:</b> Kocakızlar Höyüğü ve Tümülüsü, Alpu, Merkezi'nin yaklaşık 3 km. kuzeydoğusunda yer almaktadır. Porsuk Kanal Çalışmaları sırasında Kocakızlar Höyüğün güney eteklerinde Erken Roma dönemine tarihlenen bir Tümülüs tespit edilmiş olup, söz konusu tümülüste Prof. Dr. Sümer ATASOY tarafından kurtarma kazısı yapılmıştır. Höyüğün kuzey yarısı eski tarihlerde tamamen tıraşlanmıştır. Höyük üzerinde İTÇ II-III, 2.Bin. 1. Bin ve klasik dönemlere tarihlenen seramik parçaları tespit edilmiştir.					
<b>Koruma Şimdiki Tehkiler:</b> Korunmasız. Kaçak kazı tehlikesine açık.					
<b>Şimdiki Durum:</b> Arkeolojik alan çevresinde tarımsal faaliyetler devam etmektedir.			<b>Koruma Derecesi:</b> I. (Bir) Derece Arkeolojik Sit		
<b>Sit Potansiyeli:</b>			<b>HAZIRLAYANLAR :</b> TARİH: 30.05.2018		
<b>Şimdiki Koruma:</b> Korunmasız			Özlem ÇAKAR KILIÇ Arkeolog Halil ÇINAR Sanat Tarihçisi		
<b>Önerilen Koruma:</b> I. (Bir) Derece Arkeolojik Sit			<b>KONTROL EDEN:</b> Onur YILDIRIM TARİH : 30.05.2018 Bölge Kurulu Müdürü V.		
<b>Yayın Dizisi:</b> ATASOY, Sümer, "Eskişehir-Alpu Kocakızlar Tümülüsü" Arkeoloji ve Sanat, 1981, c. 3, s.11, p. 7-15.			<b>REVİZYON:</b> <b>GEEAYK ONAYI:</b>		
<b>Gözlemler:</b>	<b>Kurul İsmi:</b>	<b>Kurul Karar Tarihi:</b>	<b>Kurul Karar No:</b>		



ESKİŞEHİR KÜLTÜR VARLIKLARINI  
KORUMA BÖLGE KURULU'NUN  
31.05.2018 TARİH, 6491 SAYILI KARARI  
EKİDİR.

ASLI GİBİDİR  
Onur YILDIRIM  
Bölge Kurulu Müdürü V.

EK: 3- Eskişehir Alpu Merkez Mahallesi  
Kocakızlar Höyüğü ve Tümüüsü  
ARKEOLOJİK SİT ALANINDA KALAN PARSELLERİN LİSTESİ

İLÇE/KÖY	ADA	PARSEL	BEYANLAR HANESİNE YAZILACAK ŞERH
Alpu/ Merkez	173	3	"Birbölümü I. (Bir) Derece Arkeolojik Sit alanında kalmaktadır"
Alpu/ Merkez	173	5	"Birbölümü I. (Bir) Derece Arkeolojik Sit alanında kalmaktadır"
Alpu/ Merkez	173	6	"Birbölümü I. (Bir) Derece Arkeolojik Sit alanında kalmaktadır"
Alpu/ Merkez	174	1	"Birbölümü I. (Bir) Derece Arkeolojik Sit alanında kalmaktadır"
Alpu/ Merkez	174	2	"Birbölümü I. (Bir) Derece Arkeolojik Sit alanında kalmaktadır"
Alpu/ Merkez	174	3	"Birbölümü I. (Bir) Derece Arkeolojik Sit alanında kalmaktadır"
Alpu/ Merkez	174	4	"Birbölümü I. (Bir) Derece Arkeolojik Sit alanında kalmaktadır"