

T.C.
KÜLTÜR VE TURİZM BAKANLIĞI
ESKİŞEHİR KÜLTÜR VARLIKLARINI KORUMA BÖLGE KURULU

KARAR

Toplantı Tarih ve No: 01.06.2018 - 274

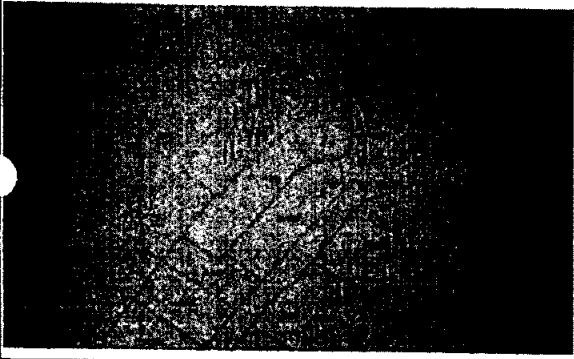

Karar Tarih ve No : 01.06.2018 - 6513

Toplantı Yeri

ESKİŞEHİR

Bilecik İli, Bozüyük İlçesi, Çarşı Mahallesi, 263 ada, 7 parselin köşesinde kadastral harici alanda yer alan Soğukpınar Çeşmesi'nin 2863 sayılı Kanun kapsamında değerlendirilmesi ve korunma alanının belirlenmesine ilişkin Bozüyük Belediye Başkanlığı, İmar ve Şehircilik Müdürlüğü'nün 09.01.2018 tarih, 236 sayılı yazısı ve eki, Bursa Vakıflar Bölge Müdürlüğü'nün 13.02.2018 tarih, E.21982 sayılı yazısı ve ekleri, Bozüyük Belediye Başkanlığı, İmar ve Şehircilik Müdürlüğü'nün 13.03.2018 tarih, 1611 sayılı yazısı ve eki, Kurul Müdürlüğü uzmanlarının 15.05.2018 tarihli yerinde inceleme raporu, 24.05.2018 gün ve 268931 sayılı sunuş raporu okundu, tescil fişi, korunma alanı paftası ve dosyası incelendi, yapılan görüşmeler sonunda;

Bilecik İli, Bozüyük İlçesi, Çarşı Mahallesi, 263 ada, 7 parselin köşesinde kadastral harici alanda yer alan Soğukpınar Çeşmesi'nin 2863 sayılı Kanun kapsamında II. (İki) Grup Korunması Gerekli Taşınmaz Kültür Varlığı olarak tesciline ve hazırlanan tescil fişinin tashih edildiği şekliyle uygun olduğuna; kararımız eki paftada gösterilen alanın "Korunma Alanı" olarak belirlenmesine, çeşmenin rölöve, restitüsyon ve restorasyon projesinin hazırlanarak Kurulumuza iletilmesine, bahsi geçen korunma alanı içerisinde ve çeşmede Kurulumuzdan izinsiz herhangi bir fiziki ve inşai müdahalede bulunulmamasına karar verildi.

AVRUPA KONSEYİ	DOĞAL VE KÜLTÜREL VARLIKLARI KORUMA ENVANTERİ		ENVANTER NO:	
VAKIFLAR GENEL MÜDÜRLÜĞÜ		ANIT		
İLİ : BİLECİK	İLÇESİ : BOZÜYÜK	BELDE/KÖY :		ANITSAL
MAHALLE, SOKAK, KAPI NO . ÇARŞI MAH. SOĞUKPINAR SOK.		KADASTRO PAFTA : ADA : PARSEL :	KORUMA DERECESİ	ÇEVRESEL
ADI : SOĞUKPINAR MAHALLE ÇEŞMESİ	YAPTIRAN :	YAPAN :	MİMARİ ÇAĞI (ÜSLUP) :	ÇEVREYE AYKIRI
	YAPIM TARİHİ : 1937	KİTABE :	VAKFIYE :	
KORUMA DURUMU (A = İYİ - B = ORTA - C = FENA)				RUTUBET DURUMU A=YOK - B=IZI VAR - C=ÖNEMLİ
TAŞIYICI	DIŞ YAPI	ÜST YAPI	SÜSLEME ELEMANLARI	
VAZİYET PLANI :		FOTOĞRAF:		
				

GÖZLEMLER:

BUGÜNKÜ SAHİBİ : BOZÜYÜK BELEDİYESİ

BAKIMINDAN SORUMLU KURULUŞ : BOZÜYÜK BELEDİYESİ

AYRINTILI TANIM:

Çeşme Bozüyük ilçesi, Çarşı Mahallesi, Soğukpınar Sokak ile Çivici Çıkmaızı Sokak kesişimin de parsel dışında kalmaktadır. Çeşme iki ayrı bölümden oluşmaktadır. İlk bölüm çeşmenin ana bölümünü oluşturan kemerli düzgün kesme taşla örülü kısmıdır. Bu bölümde kitabelik, kemer ve kenarlarda sütunceler bulunmaktadır. Çeşmenin yalak kısmını oluşturan bölüm ise betonarme malzemeden yakın bir zamanda yapılmıştır.

ESKİŞEHİR KÜLTÜR VARLIKLARINI
KORUMA BÖLGE KURULUNUN
01.06.2018 TARİH, 6513 SAYILI KARAR EKİDİR.



BİNA ALT YAPI BİLGİLERİ

SU ELEKTRİK ISITMA KANALİZASYON

ORJİNAL KULLANIMI :

ÇEŞME

BUGÜNKÜ KULLANIMI :

ÇEŞME

ÖNERİLEN KULLANIM :

ÇEŞME

HAZIRLAYANLAR :

12/01/2018

Burak KAYNAK

Sedat TURGUT

Mimar

Müze Araştırmacısı

YAYIN DİZİNİ :

EKLER

RAPOR

KURUL ONAY NO :

FOTOĞRAF

RÖLEVE PROJE

REVİZYON :

RESTORASYON PROJESİ

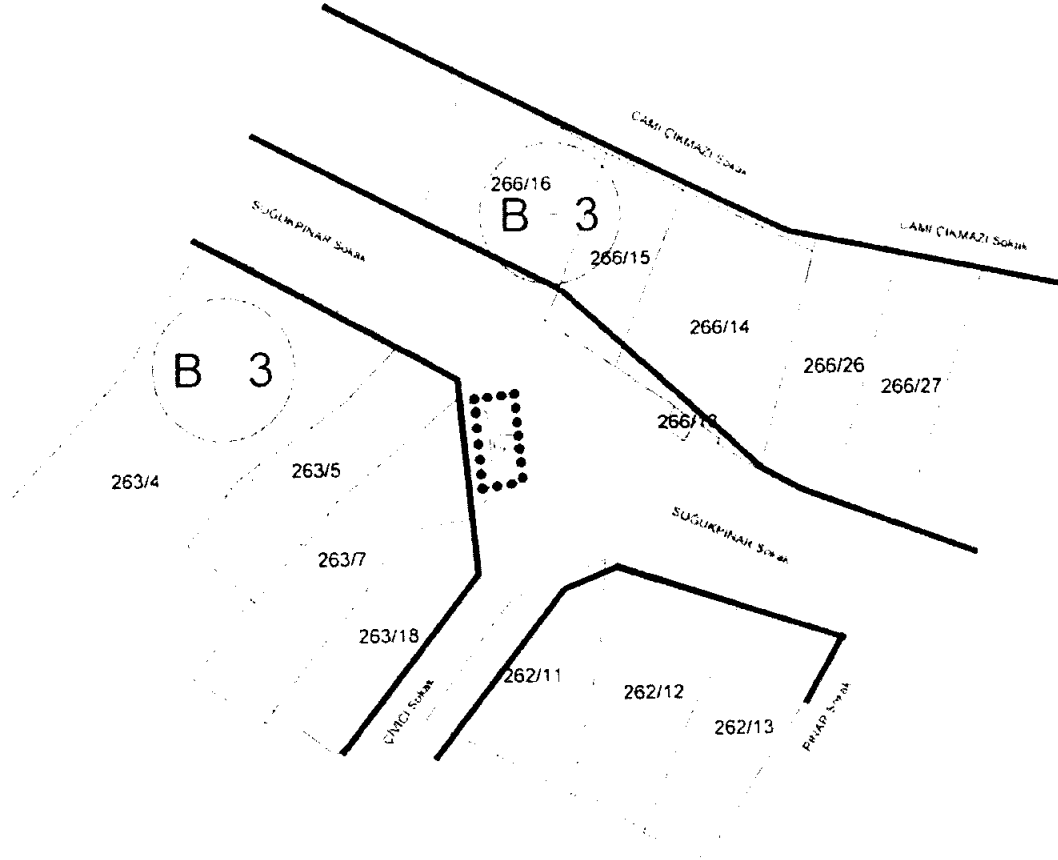
KURUL KARARLARI :

HARİTA

KROKİ

KİTABE

VAKFIYE



SOĞUKPINAR ÇEŞMESİ KORUNMA ALANI KROKİSİ

İL: Bilecik

İLÇE: Bozüyük

MAH: Çarşı

Korunma Alanı Koordinat Listesi

ITRF - 3

Nokta No	Y	X
1	502755.672	4418902.015
2	502759.032	4418902.486
3	502760.456	4418893.741
4	502756.417	4418893.192

ESKİŞEHİR KÜLTÜR VARLIKLARINI
KORUMA BÖLGE KURULUNUN
01.06.2018 TARİH, 6513 SAYILI KARAR EKİDİR.

