

T.C.  
KÜLTÜR VE TURİZM BAKANLIĞI  
ESKİŞEHİR KÜLTÜR VARLIKLARINI KORUMA BÖLGE KURULU

KARAR

**Toplantı Tarih ve no:** 21.06.2018 - 276  
**Karar Tarih ve no :** 21.06.2018 - 6558

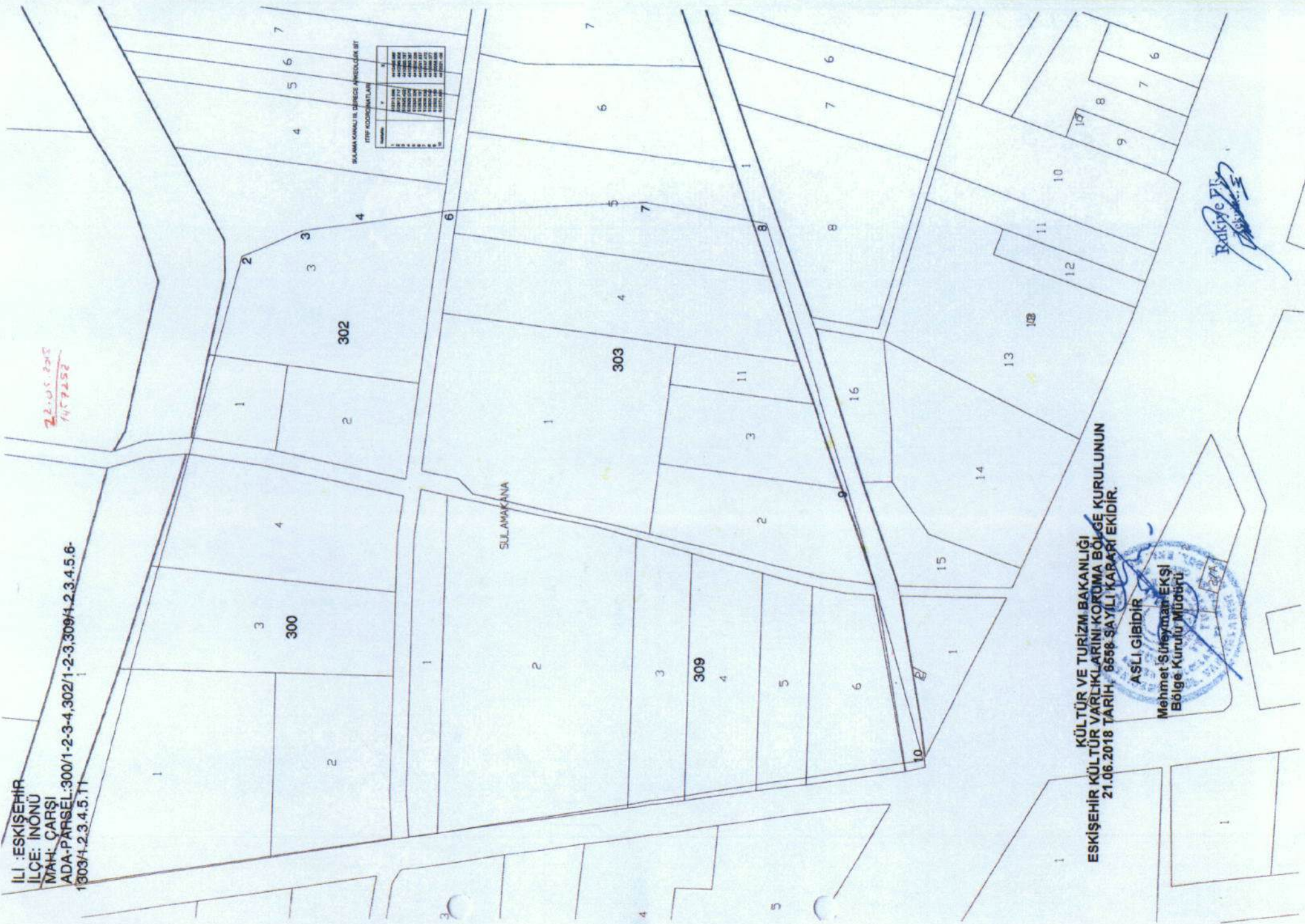
**Toplantı Yeri**  
**ESKİŞEHİR**

Eskişehir İli, İnönü İlçesi, Çarşı Mahallesi'nde tespit edilen Sulama Kanalı Arkeolojik Alanı'nın öneri sit sınırlarının değerlendirilmesine ilişkin Eskişehir Kültür Varlıklarını Koruma Bölge Kurulu Müdürlüğü uzmanlarının 24.02.2017 tarihli yerinde inceleme raporu, konuyla ilgili faaliyeti etkilenen Kurum ve Kuruluşların görüşlerinin iletildiği yazılar, 19.06.2018 tarih, 309196sayılı dosya inceleme raporu ve geçiş dönemi koruma esasları ve kullanma koşulları okundu, sit sınırlarının aktarıldığı koordinatlı kadastral pafta, tescil fişi, fotoğrafları ve dosyası incelendi, yapılan görüşmeler sonucunda;

Eskişehir İli, İnönü İlçesi, Çarşı Mahallesi'nde tespit edilen ve 2863 sayılı Kanun'un 6. Maddesi kapsamında korunması gerekli kültür varlıklarından olan alanın "Sulama Kanalı Arkeolojik Alanı" adıyla III. (Üç) Derece Arkeolojik Sit alanı olarak tesciline, hazırlanan tescil fişi, sit sınırlarının aktarıldığı koordinatlı kadastral paftanın uygun olduğuna; söz konusu alanda Kültür Varlıklarını Koruma Yüksek Kurulu'nun Arkeolojik Sitler, Koruma ve Kullanma Koşulları'na ilişkin 05.11.1999 tarih ve 658 sayılı İlke Kararı'nın ilgili hükümlerin geçerli olduğuna ve söz konusu sit sınırlarına ilişkin yürürlükteki İmar Yönetmeliğine göre hazırlanan geçiş dönemi koruma esasları ve kullanma koşullarının uygun olduğuna, alanda kolluk kuvvetlerince gerekli güvenlik önlemlerinin artırılmasına ve Kurulumuzdan izinsiz herhangi bir fiziki ve inşai müdahalede bulunulmamasına karar verildi.

İLİ : ESKİŞEHİR  
İLCE: İNÖNÜ  
MAH: ÇARŞI  
ADA-PARSEL: 300/1-2-3-4, 302/1-2-3, 309/4, 2, 3, 4, 5, 6-  
1303/4, 2, 3, 4, 5, 11

22.05.2018  
1457252



SKAMA KANUNU'N DERECE ANKULU'Nun BT  
İTİFA KODUNUN KULLANIMI

NO	İTİFA KODU	İTİFA ADI
1	1	1. DERECE ANKULU
2	2	2. DERECE ANKULU
3	3	3. DERECE ANKULU
4	4	4. DERECE ANKULU
5	5	5. DERECE ANKULU
6	6	6. DERECE ANKULU
7	7	7. DERECE ANKULU
8	8	8. DERECE ANKULU
9	9	9. DERECE ANKULU
10	10	10. DERECE ANKULU
11	11	11. DERECE ANKULU
12	12	12. DERECE ANKULU
13	13	13. DERECE ANKULU
14	14	14. DERECE ANKULU
15	15	15. DERECE ANKULU
16	16	16. DERECE ANKULU

KÜLTÜR VE TURİZM BAKANLIĞI  
ESKİŞEHİR KÜLTÜR VARLIKLARINI KORUMA BÖLGE KURULUNUN  
21.06.2018 TARİH, 6558-SAYILI KARARI EKİDİR.



Rukiye  
2018

ESKİŞEHİR İLİ, İNÖNÜ İLÇESİ  
SULAMA KANALI III. DERECE ARKEOLOJİK SİTİ



Nokta No	Y	X
1	255597.145	4412740.242
2	255893.654	4412654.343
3	255905.382	4412624.912
4	255908.110	4412597.386
5	255912.993	4412556.024
6	255912.829	4412555.440
7	255914.015	4412461.150
8	255902.572	4412403.386
9	255773.340	4412366.910
10	255644.773	4412334.087

KÜLTÜR VE TURİZM BAKANLIĞI  
ESKİŞEHİR KÜLTÜR VARLIKLARINI KORUMA BÖLGE KURULUNUN  
21.06.2018 TARİH, 6558 SAYILI KARARI EKİDİR.

ASLI GİBİDİR

Mehmet Süleyman EKŞİ  
Bölge Kurulu Müdürü



AVRUPA KONSEYİ	KÜLTÜREL VARLIKLARI KORUMA ENVANTERİ K.V.K.E		SİT	ENVANTER NO:	
TÜRKİYE	ESKİŞEHİR KÜLTÜR VARLIKLARINI KORUMA BÖLGE KURULU			HARİTA NO:	
İli: Eskişehir	İlçesi: İnönü	Mahalle: Çarşı	Pafta:	Ada:	Parsel:
Adı:	Sulama Kanalı Arkeolojik Alanı				
<b>GENEL TANIM:</b> İnönü İlçesi, Çarşı Mahallesi sınırları içerisinde ilçe merkezinin yaklaşık 800 metre kuzeyinde çoğunluğu Osmanlı Dönemi'nin çeşitli dönemlerine tarihlenen arkeolojik nitelikli bir alandır.					
<b>Koruma Şimdiki Tehlikeler:</b> Kaçak kazılara karşı korumasız.					
<b>Şimdiki Durum:</b>			<b>Koruma Derecesi:</b> III. (Üç) Derece Arkeolojik Sit		
<b>Sit Potansiyeli:</b>			<b>HAZIRLAYANLAR:</b> TARIH: 19.06.2018		
<b>Şimdiki Koruma:</b> Kaçak kazılara karşı korumasız.			Kaan KIRÇIN Arkeolog		
			Halil ÇINAR Sanat Tarihçisi		
<b>Önerilen Koruma:</b> Kolluk kuvvetlerince gerekli güvenlik tedbirlerinin alınması.			<b>KONTROL EDEN:</b> TARIH: 19.06.2018		
<p style="text-align: center;"><b>KÜLTÜR VE TURİZM BAKANLIĞI</b> <b>ESKİŞEHİR KÜLTÜR VARLIKLARINI KORUMA BÖLGE KURULUNUN</b> <b>21.06.2018 TARİH, 6558 SAYILI KARARI EKİDİR.</b></p> <p style="text-align: center;"><b>ASLI GİBİDİR</b></p> <p style="text-align: center;"><b>Mehmet Süleyman EKŞİ</b> <b>Bölge Kurulu Müdürü</b></p>			Mehmet Süleyman EKŞİ Bölge Kurulu Müdürü		
			<b>KURUL KARARLARI:</b>		
<b>Yayın Dizisi: -</b>			<b>REVİZYON:</b> GEEAYK ONAYI:		
<b>Gözlemler:</b>			Kurul İsmi: Kurul Karar Tarihi: Kurul Karar No:		
					
					

ESKİŞEHİR İLİ, İNÖNÜ İLÇESİ, MERKEZ MAHALLESİ  
SULAMA KANALI ARKEOLOJİK ALANI  
III.(ÜÇ) ARKEOLOJİK SİT ALANINDA KALAN PARSELLERİN LİSTESİ

İLÇE/KÖY	ADA	PARSEL	BEYANLAR HANESİNE YAZILACAK ŞERH
			<b>"Tamamı III.(Üç) Derece Arkeolojik Sit alanında kalmaktadır"</b>
Eskişehir İli, İnönü İlçesi, Çarşı Mahallesi	300	2	"Tamamı III.(Üç) Derece Arkeolojik Sit alanında kalmaktadır"
Eskişehir İli, İnönü İlçesi, Çarşı Mahallesi	<b>302</b>	<b>2</b>	"Tamamı III.(Üç) Derece Arkeolojik Sit alanında kalmaktadır"
Eskişehir İli, İnönü İlçesi, Çarşı Mahallesi	303	1	"Tamamı III.(Üç) Derece Arkeolojik Sit alanında kalmaktadır"
Eskişehir İli, İnönü İlçesi, Çarşı Mahallesi	303	2	"Tamamı III.(Üç) Derece Arkeolojik Sit alanında kalmaktadır"
Eskişehir İli, İnönü İlçesi, Çarşı Mahallesi	303	3	"Tamamı III.(Üç) Derece Arkeolojik Sit alanında kalmaktadır"
Eskişehir İli, İnönü İlçesi, Çarşı Mahallesi	303	4	"Tamamı III.(Üç) Derece Arkeolojik Sit alanında kalmaktadır"
Eskişehir İli, İnönü İlçesi, Çarşı Mahallesi	303	11	"Tamamı III.(Üç) Derece Arkeolojik Sit alanında kalmaktadır"
Eskişehir İli, İnönü İlçesi, Çarşı Mahallesi	<b>309</b>	<b>1</b>	"Tamamı III.(Üç) Derece Arkeolojik Sit alanında kalmaktadır"
			<b>"Bir Bölümü III.(Üç) Derece Arkeolojik Sit alanında kalmaktadır"</b>
Eskişehir İli, İnönü İlçesi, Çarşı Mahallesi	300	1	"Bir Bölümü III.(Üç) Derece Arkeolojik Sit alanında kalmaktadır"
Eskişehir İli, İnönü İlçesi, Çarşı Mahallesi	300	3	"Bir Bölümü III.(Üç) Derece Arkeolojik Sit alanında kalmaktadır"
Eskişehir İli, İnönü İlçesi, Çarşı Mahallesi	300	4	"Bir Bölümü III.(Üç) Derece Arkeolojik Sit alanında kalmaktadır"
Eskişehir İli, İnönü İlçesi, Çarşı Mahallesi	<b>302</b>	<b>1</b>	"Bir Bölümü III.(Üç) Derece Arkeolojik Sit alanında kalmaktadır"
Eskişehir İli, İnönü İlçesi, Çarşı Mahallesi	<b>302</b>	<b>3</b>	"Bir Bölümü III.(Üç) Derece Arkeolojik Sit alanında kalmaktadır"
Eskişehir İli, İnönü İlçesi, Çarşı Mahallesi	303	5	"Bir Bölümü III.(Üç) Derece Arkeolojik Sit alanında kalmaktadır"
Eskişehir İli, İnönü İlçesi, Çarşı Mahallesi	<b>309</b>	<b>2</b>	"Bir Bölümü III.(Üç) Derece Arkeolojik Sit alanında kalmaktadır"
Eskişehir İli, İnönü İlçesi, Çarşı Mahallesi	<b>309</b>	<b>3</b>	"Bir Bölümü III.(Üç) Derece Arkeolojik Sit alanında kalmaktadır"
Eskişehir İli, İnönü İlçesi, Çarşı Mahallesi	<b>309</b>	<b>4</b>	"Bir Bölümü III.(Üç) Derece Arkeolojik Sit alanında kalmaktadır"
Eskişehir İli, İnönü İlçesi, Çarşı Mahallesi	<b>309</b>	<b>5</b>	"Bir Bölümü III.(Üç) Derece Arkeolojik Sit alanında kalmaktadır"
Eskişehir İli, İnönü İlçesi, Çarşı Mahallesi	<b>309</b>	<b>6</b>	"Bir Bölümü III.(Üç) Derece Arkeolojik Sit alanında kalmaktadır"