

T.C.  
KÜLTÜR VE TURİZM BAKANLIĞI  
ESKİŞEHİR KÜLTÜR VARLIKLARINI KORUMA BÖLGE KURULU

KARAR

**Toplantı Tarih ve no:** 20.04.2018 - 271

**Karar Tarih ve no :** 20.04.2018 -6372

**Toplantı Yeri**  
**ESKİŞEHİR**

Afyonkarahisar İli, Emirdağ İlçesi, Tabaklar Köyü'nde ve tapunun 326 ve 331 parsellerinin bir bölümünde Müze Müdürlüğü uzmanlarınca tespit edilen Tabaklar Köyü Tümülsü'nün I. (Bir) Derece Arkeolojik Sit olarak tescil edilmesi talebine ilişkin bilgi ve belgelerin iletiildiği Afyonkarahisar Valiliğinin (İl Kültür ve Turizm Müdürlüğü) 14.12.2016 tarih ve 16586271-165/4799 sayılı yazısı, kurum görüşünün iletiildiği yazılar ile Koruma Bölge Kurulu Müdürlüğü uzmanlarının 18.04.2018 tarih ve 205250 sayılı dosya inceleme raporu okundu, ekleri incelendi, yapılan görüşmeler sonunda;

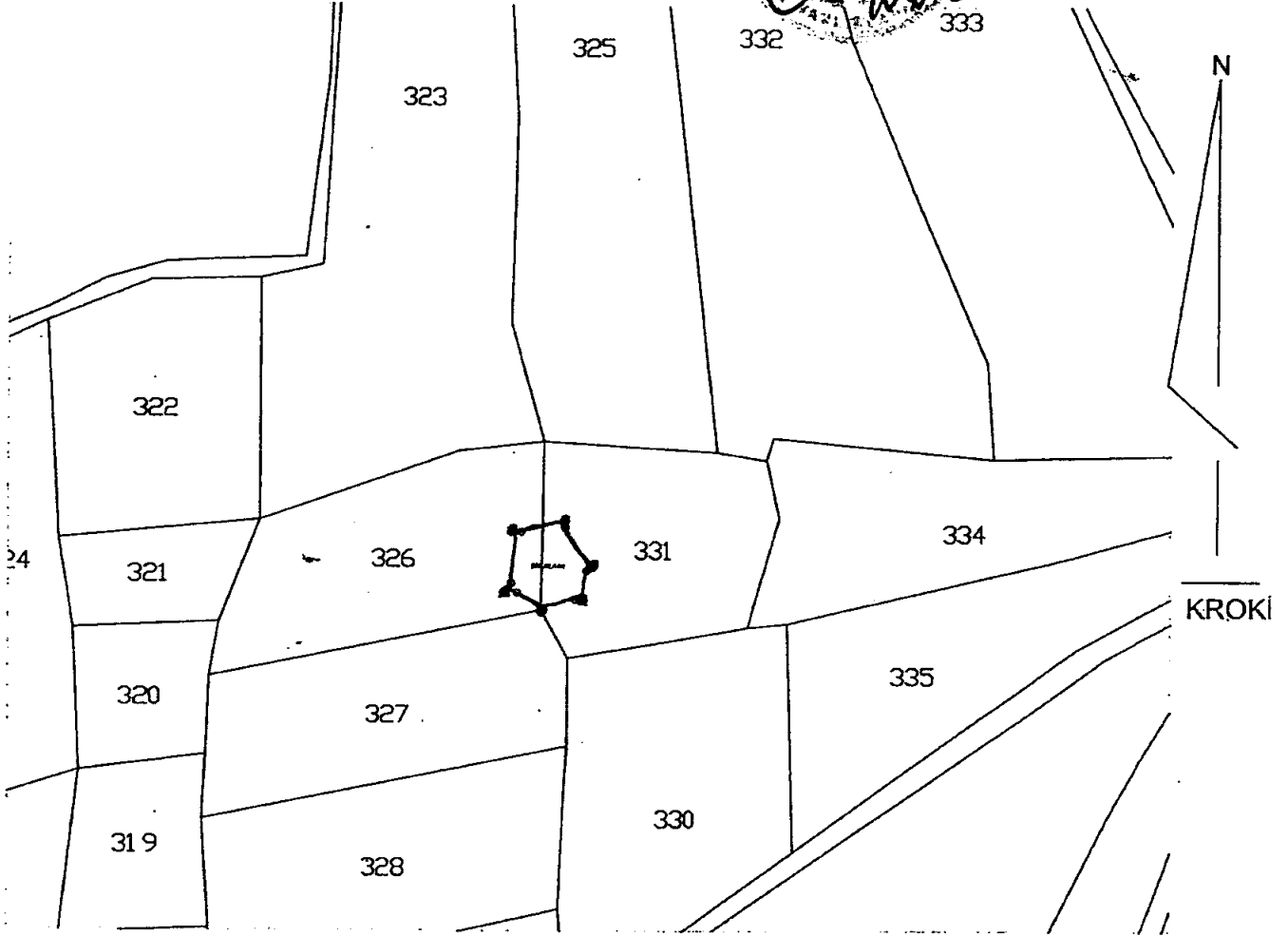
Afyonkarahisar İli, Emirdağ İlçesi, Tabaklar Köyü'nde ve tapunun 326 ve 331 parsellerinin bir bölümünde Müze Müdürlüğü uzmanlarınca tespit edilen Tabaklar Köyü Tümülsü'nün 2863 sayılı Kanun kapsamında I.(Bir) Derece Arkeolojik Sit olarak tesciline; hazırlanan tescil fişi, koordinatlı sit sınırı paftası ve sit sınırlarının aktarıldığı kadastral paftasının uygun olduğuna; söz konusu alanda Kültür ve Tabiat Varlıklarını Koruma Yüksek Kurulu'nun 05.11.1999 gün ve 660 sayılı İlke Kararının geçerli olduğuna; sit sınırları içerisinde güvenlik önlemlerinin ilgili kurumlarca alınmasına ve Kurulumuzdan izinsiz herhangi bir fiziki ve inşai müdahalede bulunulmamasına karar verildi.

AFYONKARAHİSAR İLİ EMİRDAĞ İLÇESİ TABAKLAR KÖYÜ  
TABAKLAR KÖYÜ TUMULUSU  
I. (BİR) DERECE ARKEOLOJİK SİTİ

----- I. (Bir) Derece Arkeolojik Sit Sınırı

ESKİŞEHİR KÜLTÜR VARLIKLARINI KORUMA BÖLGE KURULUNUN  
20.04.2018 TARİHİ 6372 SAYILI KARARI

İLÇE : AFYONKARAHİSAR  
KÖY/MAH. : EMİRDAĞ  
TABAKLAR : TABAKLAR

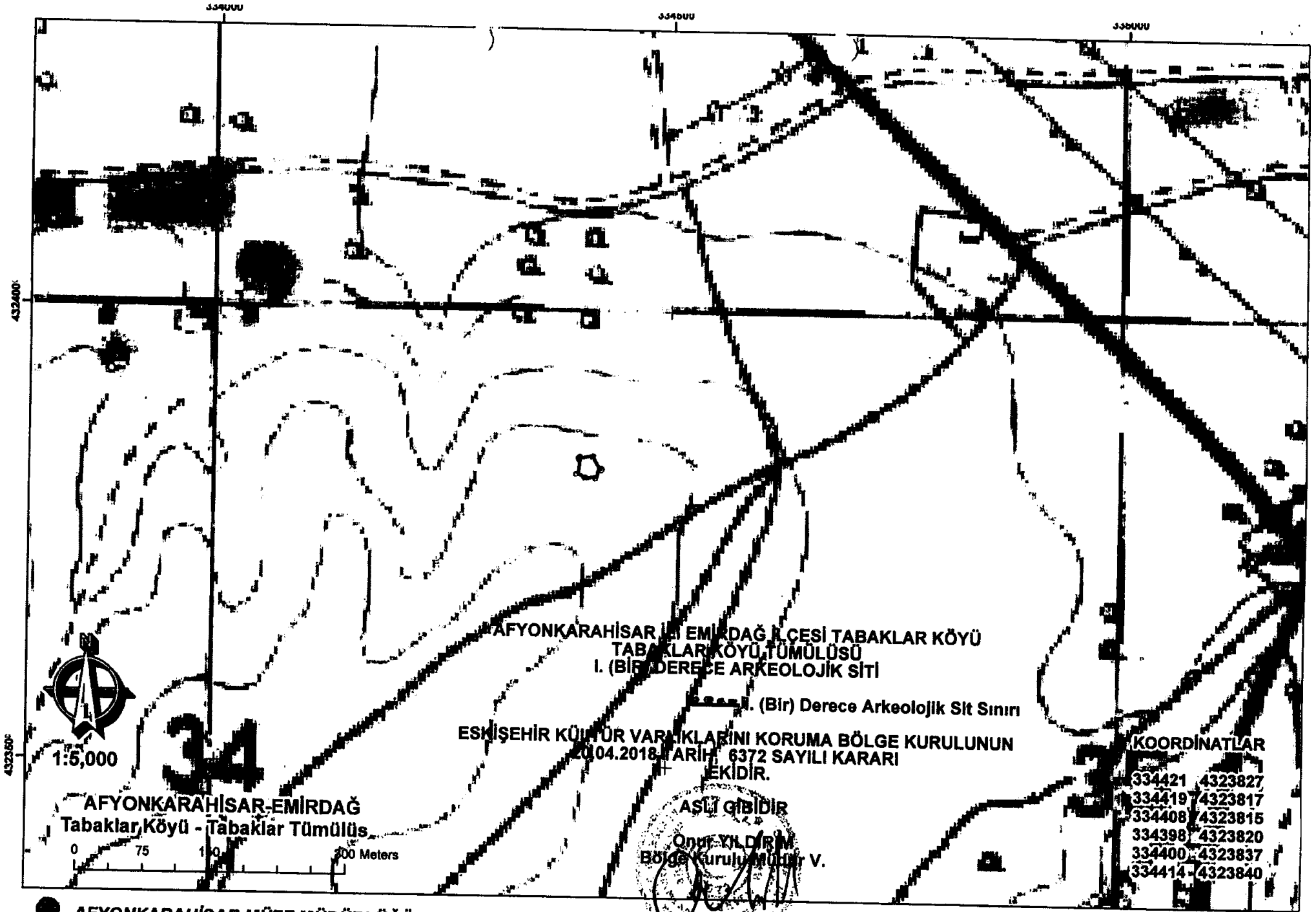


KOORDİNE ÖZET ÇİZELGESİ ( ED-50 30/3 )

NoktaNo	Y	X
1	594080.56	4324376.66
2	594078.89	4324366.60
3	594067.96	4324364.23
4	594057.80	4324368.90
5	594059.24	4324385.96
6	594073.14	4324389.42

Tarafımdan düzenlenmiştir. 23/11/2016

Fatih KAHRAMAN



AFYONKARAHİSAR EMİRDAĞ İLÇESİ TABAKLAR KÖYÜ  
TABAKLAR KÖYÜ, TÜMÜLÜSÜ  
I. (BİR DERECE ARKEOLOJİK SİTİ)

(Bir Derece Arkeolojik Sıt Sınırı)

ESKİŞEHİR KÜLTÜR VARLIKLARINI KORUMA BÖLGE KURULUNUN  
20.04.2018 TARİHİ 6372 SAYILI KARARI  
EKİDİR.

ASLI GİBİDİR

Onur YILDIRIM  
Bölge Kurulu Müdürü V.

KOORDİNATLAR

334421	4323827
334419	4323817
334408	4323815
334398	4323820
334400	4323837
334414	4323840

AFYONKARAHİSAR-EMİRDAĞ  
Tabaklar Köyü - Tabaklar Tümölüs

0 75 150 300 Meters

AFYONKARAHİSAR MÜZE MÜDÜRLÜĞÜ

Geographic Coordinate System:  
Datum:D European 1950 UTM Zone 38N

AVRUPA KONSEYİ	DOĞAL VE KÜLTÜREL VARLIKLARI KORUMA ENVANTERİ D.K.V.K.E.	<b>SİT</b>	ENVANTER No.
TÜRKİYE	KÜLTÜR VARLIKLARI VE MÜZELER GENEL MÜDÜRLÜĞÜ		HARİTA NO:
İLİ:AFYONKARAHİSAR	İLÇE:EMİRDAĞ	MAHALLE,KÖY:TABAKLAR KÖYÜ	PAFTA:- ADA:- PARSEL :I.(Bir) Derece: 326,331

ADI: TABAKLAR KÖYÜ TÖMÜLÜSÜ

GENEL TANIM: Afyonkarahisar İli, Emirdağ İlçesi, Tabaklar Köyü 'nün yaklaşık 900 m. batısında, yaklaşık 15 m çapında, 1,5 m. yüksekliğindedir

ŞİMDİKİ TEHLİKELER:

ŞİMDİKİ DURUMU: Ortasının kazıldığı ve moloz taşlarla yığın oluşturularak günümüz mezar süsü verildiği görülmüştür.

SİT POTANSİYELİ: Arkeolojik Sit

KORUMA DERECESESİ:  
I. (Bir) Derece Arkeolojik Sit.

ŞİMDİKİ KORUMA: Korumasız

HAZIRLAYANLAR : 08.12.2016

Mehmet AKBAŞ Arkeolog

VERİLEN KORUMA: Yerel Yönetimlerce Korunması.

Ahmet İLASLI Arkeolog

YAYIN DİZİNİ:- ESKİŞEHİR KÜLTÜR VARLIKLARINI  
KORUMA BÖLGE KURULU'NUN  
20.04.2018 TARİH, 6372 SAYILI KARARI

KONTROL EDEN: 08.12.2016  
Mevlüt ÜYÜMEZ Müze Müdürü

GÖZLEMLER:

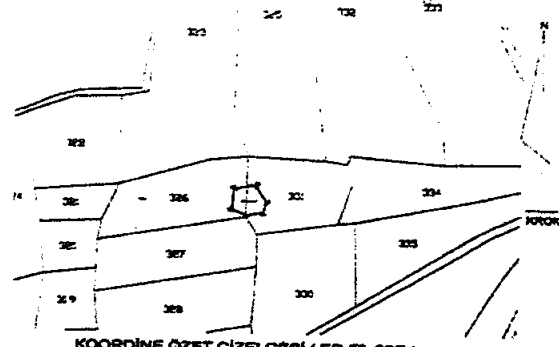
KURUL ONAYI:

REVİZYON:

HARİTA VE FOTOĞRAFLAR:

Bölge Kurulu Müdürü V.

AFYONKARAHİSAR  
EMİRDAĞ  
TABAKLAR



KOORDİNE ÖZET ÇİZELGESİ ( ED-60-300 )

No	X	Y
1	326	331
2	327	331
3	328	331
4	329	331
5	330	331

