

T.C.
KÜLTÜR VE TURİZM BAKANLIĞI
ESKİŞEHİR KÜLTÜR VARLIKLARINI KORUMA BÖLGE KURULU

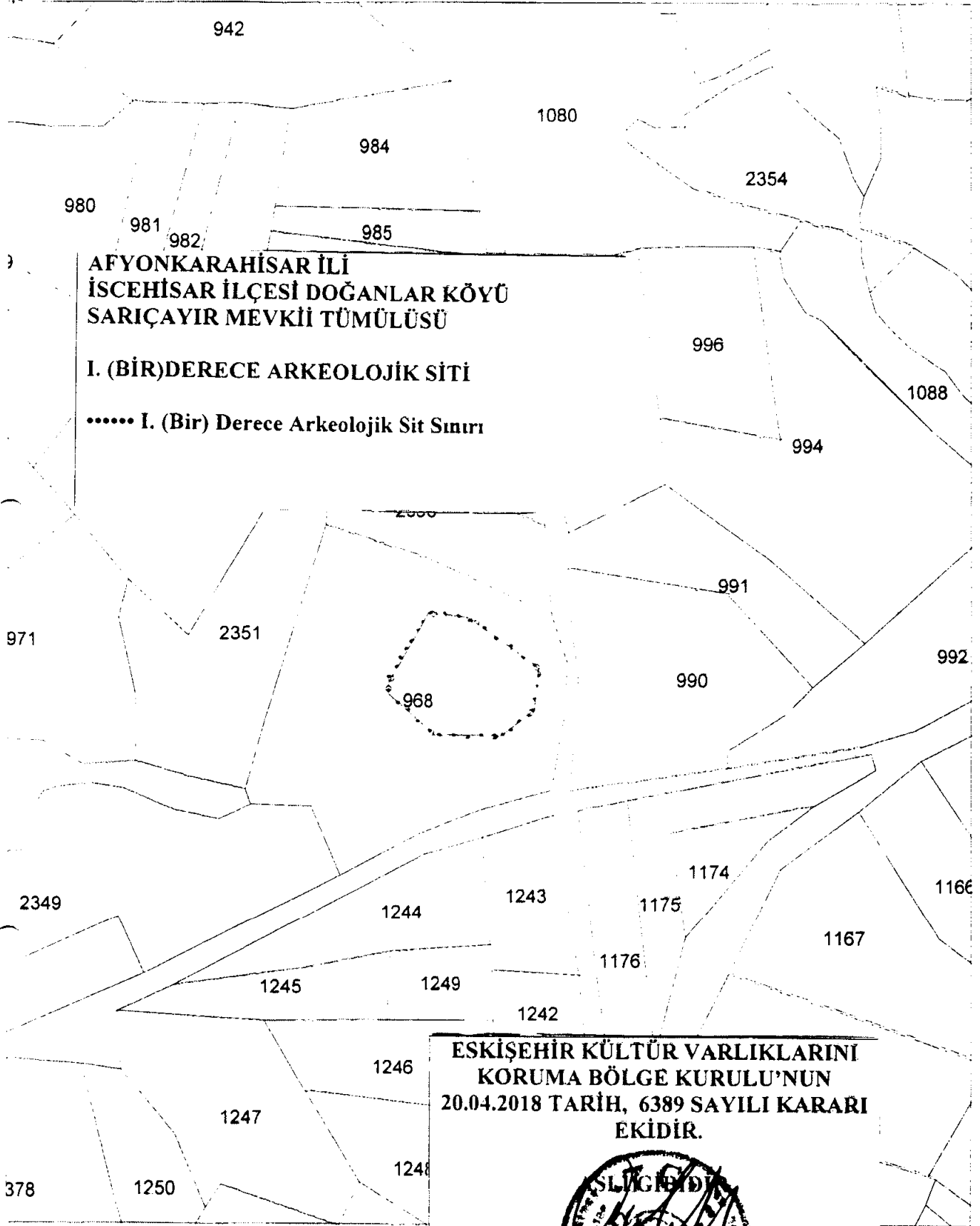
KARAR

Toplantı Tarih ve no: 20.04.2018 - 271
Karar Tarih ve no : 20.04.2018 - 6389

Toplantı Yeri
ESKİŞEHİR

Afyonkarahisar İli, İncehisar İlçesi, Doğanlar Köyü'nde tespit edilen Sarıçayır Mevkii Tümülsü'nün tescili ve öneri I. (Bir) Derece Arkeolojik Sit sınırlarına ilişkin hazırlanan bilgi ve belgelerin değerlendirilmesinin istendiği Afyonkarahisar Valiliği'nin (İl Kültür ve Turizm Müdürlüğü) 08.09.2017 tarih, 16586271-168/2374 sayılı yazısı ve ekleri; konuyla ilgili faaliyeti etkilenen Kurum ve Kuruluşların görüşlerinin iletilendiği yazılar, Afyonkarahisar Valiliği'nin (Kadastro Müdürlüğü) 19.03.2018 tarih, 84082599-170.03.01-E.741093 sayılı yazısı ve ekleri, 16.04.2018 tarih, 199116 sayılı dosya inceleme raporu okundu, koordinatlı sit sınırı paftası, sit sınırlarının aktarıldığı kadastral pafta, tescil fişi, fotoğrafları ve dosyası incelendi, yapılan görüşmeler sonucunda;

Afyonkarahisar İli, İncehisar İlçesi, Doğanlar Köyü'nde tespit edilen Sarıçayır Mevkii Tümülsü'nün, 2863 sayılı Kanun kapsamında I. (Bir) Derece Arkeolojik Sit olarak tesciline; hazırlanan tescil fişi, koordinatlı sit sınırı paftası ve sit sınırlarının aktarıldığı kadastral paftasının uygun olduğuna; söz konusu alanda Kültür Varlıklarını Koruma Yüksek Kurulu'nun Arkeolojik Sitler, Koruma ve Kullanma Koşulları'na ilişkin yürürlükteki İlke Kararı'nda yer alan I. (Bir) Derece Arkeolojik Sitlerle ilgili hükümlerin geçerli olduğuna ve bu hükümlerin geçiş dönemi koruma esasları ve kullanma koşulları olarak belirlenmesine; sit sınırları içerisinde güvenlik önlemlerinin ilgili kurumlarca alınmasına ve Kurulumuzdan izinsiz herhangi bir fiziki ve inşai müdahalede bulunulmamasına karar verildi.



**AFYONKARAHİSAR İLİ
İSCEHİSAR İLÇESİ DOĞANLAR KÖYÜ
SARIÇAYIR MEVKİİ TUMULÜSÜ**

I. (BİR)DERECE ARKEOLOJİK SİTİ

..... I. (Bir) Derece Arkeolojik Sit Sınırı

**ESKİŞEHİR KÜLTÜR VARLIKLARINI
KORUMA BÖLGE KURULU'NUN
20.04.2018 TARİH, 6389 SAYILI KARARI
EKİDİR.**



Bayram KARAKAYA
Tekniker

Ayşegül EKE
Kontrol Mühendisi

Geographic Coordinate System:
1950 ED UTM Zone 36N (8 DEGREE)



Bölge Kurulu Müdürlüğü V.

ESKİŞEHİR KÜLTÜR VARLIKLARINI
KORUMA BÖLGE KURULU'NUN
20.04.2018 TARİH, 6389 SAYILI KARARI
EKİDİR.

02

301651 4315768
301651 4315768
301635 4315771
301619 4315745
301619 4315744
301619 4315741
301636 4315725
301660 4315724
301673 4315734
301675 4315749
301673 4315751

KOORDİNATLAR

0 150 300 Meters

AFYONKARAHİSAR-İSCEHİSAR
Doğanlar Köyü - Sarıçayır Arkeolojik Yerleşim Alanı

1:5.000



Doğanlar

İSCEHİSAR

Çukpınar

Sarıçayır İn.

AFYONKARAHİSAR İLİ
İSCEHİSAR İLÇESİ DOĞANLAR KÖYÜ
SARIÇAYIR MEVKİİ TÜMÜLÜSÜ
I. (BİR)DERECE ARKEOLOJİK SİTİ
..... I. (Bir) Derece Arkeolojik Sit Sınırı

SİT ARKEOLOJİK I

302000

301500

301000

AVRUPA KONSEYİ	DOĞAL VE KÜLTÜREL VARLIKLARI KORUMA ENVANTERİ DK V KE	SİT	ENVANTER No:
TÜRKİYE	KÜLTÜR VARLIKLARI VE MÜZELER GENEL MÜDÜRLÜĞÜ		HARİTA NO:
İL: AFYONKARAHİSAR İLÇE: İSCEHİSAR KÖY: DOĞANLAR KÖYÜ		PAFTA: ADA: PARSEL : 968	

ADI: SARIÇAYIR MEVKİİ TUMULUSU

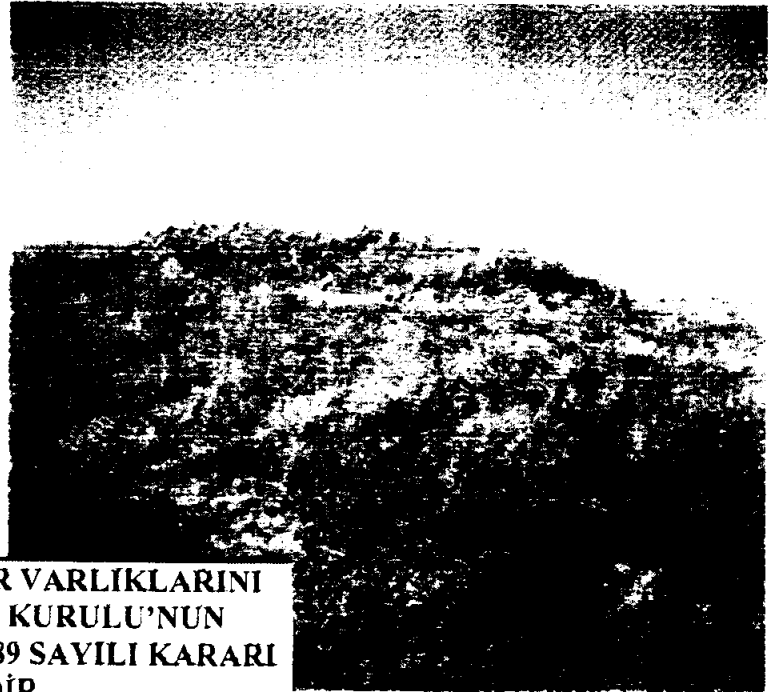
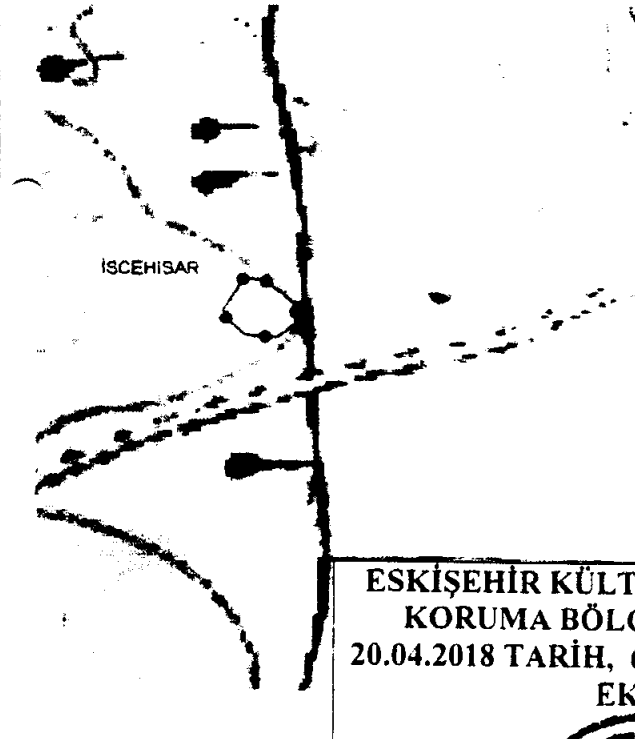
GENEL TANIM: Afyonkarahisar İli, İscehisar İlçesi, Doğanlar Köyü'nün yaklaşık 5 km. kuzeyinde Sarıçayır Mevkii olarak adlandırılan alandaki 968 parselde yer alan yaklaşık 20 m çapında, 1,5 m. yüksekliğinde olan bir tümülistir.

ŞİMDİKİ TEHLİKELER: Tarımsal Faaliyetler ve Kaçak Kazı Tahribatları

ŞİMDİKİ DURUMU: Ortasının kazılarak tahrip edildiği görülmüştür.

SİT POTANSİYELİ: Arkeolojik Sit	KORUMA DERECESE: I. (Bir) Derece Arkeolojik Sit.
ŞİMDİKİ KORUMA: Korumasız	HAZIRLAYANLAR : 31.05.2017 Mehmet AKBAŞ BİLAL AYNUR
ERİLEN KORUMA: Yerel Yönetimlerce Korunması.	Arkeolog S. Tarihçi
VAYIN DİZİNİ:--	KONTROL EDEN: 31.05.2017 Mevlüt ÜYÜMEZ Müze Müdürü
GÖZLEMLER:	KURUL ONAYI:
	REVİZYON:

HARİTA VE FOTOĞRAFLAR:



ESKİŞEHİR KÜLTÜR VARLIKLARINI
KORUMA BÖLGE KURULU'NUN
20.04.2018 TARİH, 6389 SAYILI KARARI
EKİDİR.

