



T.C.

**KÜLTÜR VE TURİZM BAKANLIĞI**  
**İZMİR 2 NUMARALI KÜLTÜR VARLIKLARINI**  
**KORUMA BÖLGE KURULU**  
**KARAR**

TOPLANTI TARİHİ VE NO : 10.01.2020-494

45.17/149

KARAR TARİHİ VE NO : 10.01.2020-12377

Toplantı Yeri  
İZMİR

Manisa ili, Yunusemre ilçesi, Örencik Mahallesi mülki hudutları içerisinde Kavaklıdere Mevkiinde, Manisa İl Kültür ve Turizm Müdürlüğü'nün 13.11.2018 tarihli ve E.922246 sayılı yazısı ve ekleri, Kurulu Müdürlüğü'nün 24.07.2019 tarihli ve E.613082 sayılı yazısı ve eki ve konuya yönelik Kurul Müdürlüğü uzmanlarınca hazırlanan 07.01.2020 tarih ve 9648 sayı ile Müdürlük evrakında kayıtlı rapor okundu, yazı ekleri ve işlem dosyası incelendi. Yapılan görüşmeler sonucunda;

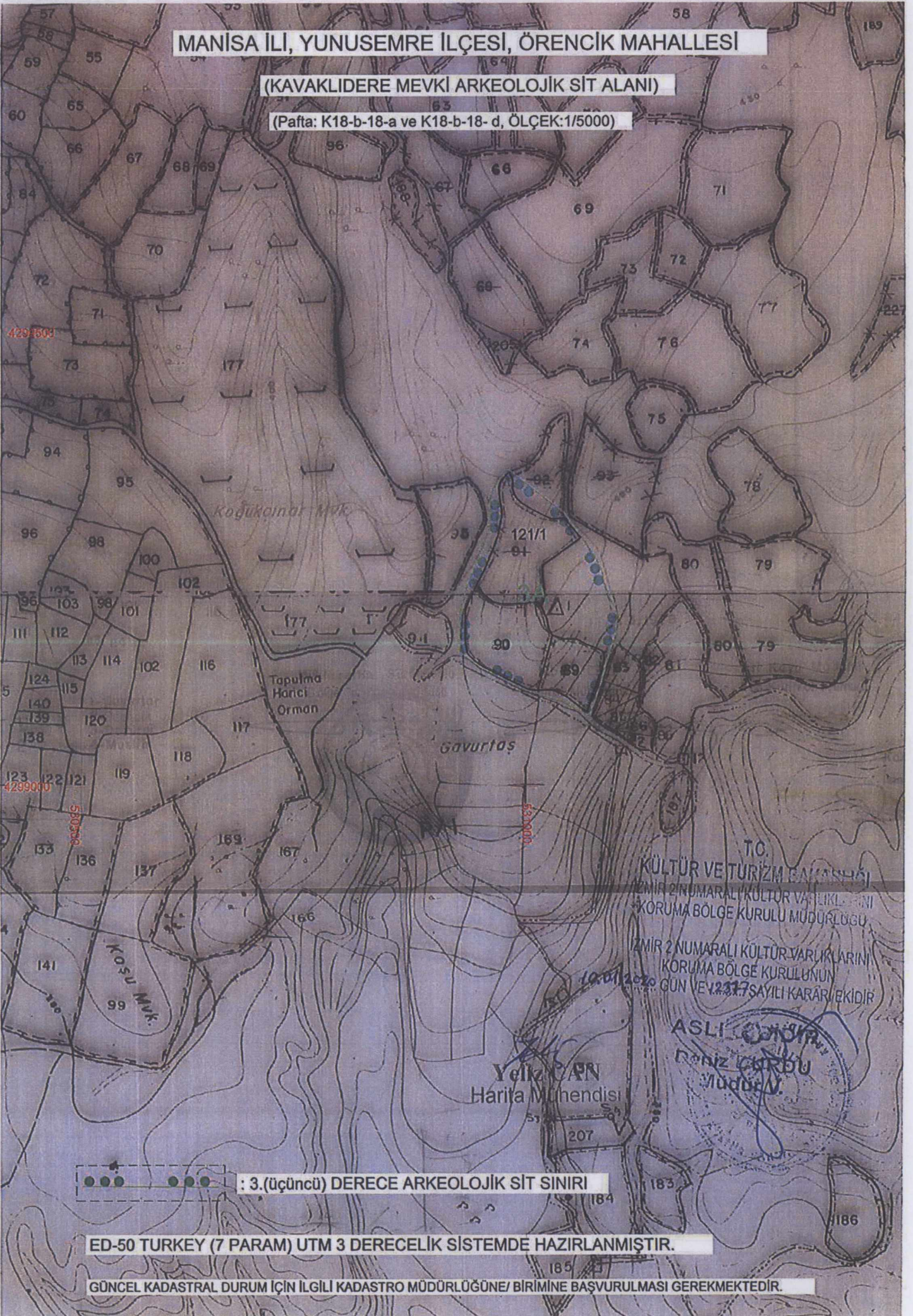
Manisa ili, Yunusemre ilçesi, Örencik Mahallesi mülki hudutlarında bulunan Kavaklıdere Mevkiinde yer alan arkeolojik alanların, kararımız eki 1/5000 ölçekli kadastral haritada sınırları gösterildiği şekilde 3. (üçüncü) Derece Arkeolojik Sit alanı olarak tescil edilmesine, ekli tescil fişinin uygun olduğuna, karar verildi.



MANİSA İLİ, YUNUSEMRE İLÇESİ, ÖRENCİK MAHALLESİ

(KAVAKLIDERE MEVKİ ARKEOLOJİK SİT ALANI)

(Pafta: K18-b-18-a ve K18-b-18- d, ÖLÇEK:1/5000)



●●●●● : 3. (üçüncü) DERECE ARKEOLOJİK SİT SINIRI

ED-50 TURKEY (7 PARAM) UTM 3 DERECELİK SİSTEMDE HAZIRLANMIŞTIR.

GÜNCEL KADASTRAL DURUM İÇİN İLGİLİ KADASTRO MÜDÜRLÜĞÜNE/ BİRİMİNE BAŞVURULMASI GEREKMEKTEDİR.

T.C.  
KÜLTÜR VE TURİZM BAKANLIĞI  
İZMİR 2 NUMARALI KÜLTÜR VARLIKLARINI  
KORUMA BÖLGE KURULU MÜDÜRLÜĞÜ  
İZMİR 2 NUMARALI KÜLTÜR VARLIKLARINI  
KORUMA BÖLGE KURULUNUN  
19.01.2020 GÜN VE 2317 SAYILI KARAR EKİDİR

ASLİ MÜHÜR  
YELKE ÇAN  
Harita Mühendisi

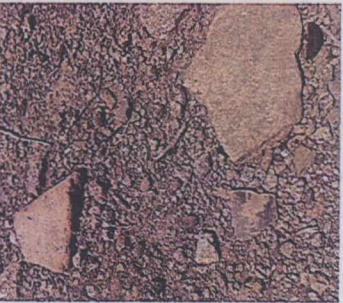





AVRUPA KONSEYİ KÜLTÜREL VARLIKLARI KORUMA ENVANTERİ		K.V.K.E.		SİT	ENVANTER NO	4 5 . 1 7 / 1 4 9		
T Ü R K İ Y E KÜLTÜR VARLIKLARI VE MÜZELER GENEL MÜDÜRLÜĞÜ		K.V.K.E.			HARİTA NO			
İLİ:	Manisa	İLÇESİ:	Yunusemre	MAHALLE - KÖY VEYA MEVKİH:	Örencik	KADASTRO PAFTA:	ADA: PARSEL:	
ADI:	Kavaklıdere Mevkii Arkeolojik Sit							
GENEL TANIM: Yunusemre ilçesi, Örencik mahallesi sınırları içerisinde Kavaklıdere mevkiinde yer alan, Müslüh mahallesine kuş uçuşu 6 km . güneydoğusunda Koğukçınar sırtı güneybatısında, Çayır Mezarlığı doğusunda Kıran deresi kuzeybatısında yer alan güneydoğu ve kuzeybatı kesimlerinde kuru dere yatakları ile sınırlı vaziyette bulunan arkeolojik alan kısmen zeytin ağaçlı, kısmen otlak, kısmen de tütün tarlası olarak kullanılan, tepenin üstü ile batı yamacına doğru kültür varlığı buluntuları devamlılık gösteren vaziyettedir.								
ŞİMDİKİ TEHLİKELER : Tarım faaliyetleri, kaçak kazı yapılması, dere yatağı ıslahı vs.								
ŞİMDİKİ DURUM : Alanın sürülü/dikili tarla olarak kullanılmakta.								
SİT POTANSİYELİ : 3. (Üçüncü) Derece Arkeolojik Sit					HAZIRLAYANLAR			06.01.2020
ŞİMDİKİ KORUMA : -					Yeliz CAN Harita Mühendisi			
ÖNERİLEN KORUMA : 3. (Üçüncü) Derece Arkeolojik Sit					Mehmet BAKIR Arkeolog			
YAYIN DİZİSİ : -					KONTROL EDEN Deniz DURDU Müdür V.			
					KORUMA KURULU KARARLARI			
GÖZLEMLER : Örencik mahallesi mülki hudutlarında kalan kültür varlığı buluntularının yer aldığı alan kısmen zeytin ağaçlı, kısmen otlak, kısmen de tütün tarlası vasıflı taşınmazlar üzerinde yerinde yapılan incelemede, Hellenistik, Roma ve Doğu Roma(Bizans) Dönemlerine ilişkim pişmiş toprak günlük kullanım amaçlı, türdeş nitelikte kap parçaları yoğun olarak yüzeyde görülmektedir. Bununla birlikte yüzeyde görülen pişmiş toprak tuğla ve kiremit parçaları dikkat çekmektedir. Ayrıca tespit edilen parsellerin sınırlarında biriktirilmiş yarı ve tam işlenmiş durumda mimari parçalar(pencere, kapı söveleri, lento parçaları,sütun başlığı vb.) tespit edilmiştir. Bu yarı ve tam mamul yöresel taştan imal edilmiş parçalar çoğunlukla parsel sınırlarını belirleyen harçsız taş duvarlarda dolgu malzemesi olarak ikinci bir kullanım görmüştür. Söz konusu mimari parçalarla birlikte yüzeyde yoğun olarak tespit edilen pişmiş toprak tuğla kiremit parçaları taşınmazların Antik Dönemde küçük ölçekli bir yerleşime konu olduğunu akla getirmektedir.					REVİZYON			
					KORUMA KURULU ONAYI			

HARİTA- FOTOĞRAFLAR :







**T.C.  
KÜLTÜR VE TURİZM BAKANLIĞI**

İzmir 2 Nolu Kültür Varlıklarını Koruma Bölge Kurulu Müdürlüğü

**İZMİR 2 NUMARALI  
KÜLTÜR VARLIKLARINI  
KORUMA BÖLGE KURULUNUN  
10.01.2020 TARİH VE 12377  
SAYILI KARARI EKİDİR.**



*Yeliz CAN*  
Yeliz CAN  
Harita Mühendisi