



T.C.

KÜLTÜR VE TURİZM BAKANLIĞI
İZMİR 2 NUMARALI KÜLTÜR VARLIKLARINI
KORUMA BÖLGE KURULU
KARAR

TOPLANTI TARİHİ VE NO : 10.01.2020-494

45.17/144

KARAR TARİHİ VE NO : 10.01.2020-12376

Toplantı Yeri
İZMİR

Manisa ili, Yunusemre ilçesi, Yağcılar Mahallesinde, hâlihazırda mezarlık kullanımlı mülkiyeti Manisa Büyükşehir Belediyesine ait 991 parsel ile bu parsel komşu olan Maliye Hazinesi adına kayıtlı Çakmak Dağı devlet ormanı sınırlarında kalan, 284.068,717 m²'lik alanın mezarlık olarak kullanılmasına yönelik hazırlanacak imar planına veri teşkil etmek üzere kurum görüşünün istenildiği Manisa Büyükşehir Belediye Başkanlığı İmar ve Şehircilik Dairesi Başkanlığı'nın 03.10.2019 tarihli ve E.97425 sayılı yazısı ve ekleri, 991 parsel ilişkin Kurul Müdürlüğü'nün 12.11.2019 tarihli ve E.931542 sayılı yazısı ile 2863 sayılı Kanunun 7. maddesi gereği istenen Kurum görüşleri ve konuya yönelik Kurul Müdürlüğü uzmanlarınca hazırlanan 08.01.2020 tarih ve 11477 sayılı rapor okundu, ekleri ve işlem dosyası incelendi. Yapılan görüşmeler sonucunda;

Manisa ili, Yunusemre ilçesi, Yağcılar Mahallesinde bulunan, tapunun 991 parselinde Manisa Büyükşehir Belediyesi adına kayıtlı, fiilen mezarlık alanı olarak kullanılan taşınmazda yer alan mezarlığın 2863 sayılı kanun kapsamında korunması gerekli taşınmaz kültür varlığı olarak tescil edilmesine, Kurul Müdürlüğü uzmanlarınca hazırlanan tescil fişinin uygun olduğuna, korunma alanının kendi parsel sınırları olarak belirlenmesine, mezarlık içerisinde bulunan mezar taşlarının ilgili İdaresince ve Müzesince envanterleme ve belgeleme çalışması yapılarak, sonucunun Kurul Müdürlüğüne iletilmesine,

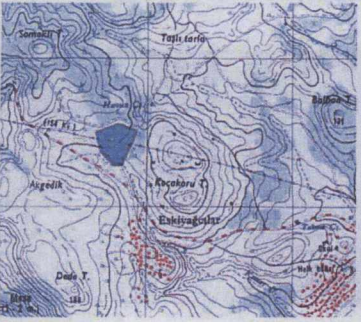


Kararımız eki 1/25000 ölçekli haritada gösterilen alanda imar planı çalışması yapılmasında, hazırlanacak imar planına 991 parseldeki her türlü inşai ve fiziki müdahale öncesinde 2863 sayılı kanun kapsamında gerekli izinlerin alınması yönündeki plan notunun eklenmesi koşuluyla 2863 Sayılı Kanun açısından bir sakınca olmadığına, karar verildi.

İL : MANİSA
 İLÇE : YUNUSEMRE
 MAHALLE : YAĞCILAR

1/25000

ED-50 6° KOORDİNAT SİTMENİNDE

Nokta No	Y	X	Nokta No	Y	X
1	523305.09	4281889.54	2	523338.92	4281889.21
3	523351.61	4281837.94	4	523363.82	4281761.77
5	523400.44	4281706.11	6	523430.71	4281720.27
7	523482.50	4281775.61	8	523515.15	4281768.04
9	523547.70	4281747.69	10	523607.92	4281694.80
11	523653.06	4281641.49	12	523657.56	4281576.39
13	523655.93	4281549.95	14	523675.68	4281526.03
15	523778.37	4281582.13	16	523912.21	4281528.66
17	523902.17	4281510.60	18	523944.41	4281488.50
19	523954.17	4281486.88	20	523976.55	4281492.57
21	524029.43	4281567.47	22	524054.67	4281561.50
23	524163.40	4281551.97	24	524147.21	4281478.77
25	524131.03	4281405.57	26	524114.42	4281330.47
27	524067.52	4281271.98	28	524026.62	4281213.50
29	523973.72	4281155.01	30	523918.10	4281086.89
31	523911.88	4281080.75	32	523879.81	4281117.54
33	523871.14	4281126.21	34	523865.10	4281131.34
35	523847.36	4281144.35	36	523804.39	4281174.18
37	523766.15	4281197.30	38	523737.77	4281212.75
39	523695.85	4281236.72	40	523656.57	4281259.19
41	523620.43	4281282.32	42	523594.66	4281299.01
43	523569.47	4281313.92	44	523544.91	4281328.59
45	523525.44	4281341.52	46	523503.69	4281355.06
47	523489.12	4281363.15	48	523452.51	4281386.00
49	523415.48	4281409.12	50	523394.91	4281428.28
51	523354.95	4281445.01	52	523320.28	4281464.48
53	523297.77	4281477.71	54	523274.88	4281491.63
55	523258.53	4281502.50	56	523238.23	4281516.72
57	523222.41	4281528.51	58	523203.17	4281542.04
59	523189.98	4281551.36	60	523182.64	4281558.70
61	523178.76	4281563.64	62	523174.81	4281570.26
63	523167.89	4281584.02	64	523162.57	4281596.25
65	523151.92	4281620.22	66	523160.30	4281625.56
67	523212.99	4281766.27	68	523262.26	4281855.90

AVRUPA KONSEYİ	Doğal Ve Kültürel Varlıkları Koruma Envanteri D.K.C.K.E		KÜLTÜR VARLIĞI	Envanter No:	
TÜRKİYE	Kültür Varlıkları ve Müzeler Genel Müdürlüğü			Harita No:	
İli: MANİSA	İlçesi: YUNUSEMRE	Mahalle Köyü: YAĞCILAR		KORUMA DERECESİ	1.Grup Yapı
SOKAK:	Pafta: Ada: Parsel: 991		2.Grup Yapı		
Adı: Mezarlık	Yaptıran: -	Yapan: -	Mimari Çağı: -	Üslup: -	
	Yapım Tarihi: -	Kitabe: -	Vakfiye:-		
Genel Tanım: Mezarlık					
Koruma Durumu	A İyi B Orta C Fena	Taşıyıcı	A Dış Yapı B C	A Üst Yapı B C	A İç Yapı B C
			A Süsleme Elemanları B C	A Rutubet B C	A Yok B İzi Var C Önemli
					
Gözlemler:					
Bugünkü Sahibi:			Bakımından sorumlu olması gereken kuruluş: Manisa Büyükşehir Belediyesi		
Yapılan Onarımlar:					
Ayrıntılı Tanım: Manisa ili, Yunusemre ilçesi, Yağcılar Mahallesi'nde yer alan ve halen defin işleminin devam ettiği mezarlıkta Osmanlı dönemine ait mezar taşları olduğu görülmüştür. Mezarlıkta yer alan Osmanlı dönemi mezar baş taşlarının içerisinde; sarıklı, fesli ve üçgen formda başlıklara sahip örnekler mevcuttur. Kabartma tekniğiyle şahidelere işlenmiş kitabelere sahip mezar taşlarının bir kısmında geometrik ve bitkisel motifler bulunmaktadır. Şahidelerin bir kısmı kırılmış, bir kısmının yerinden çıkarılmış, bir kısmının ise eğik durumda olduğu görülmüştür. Mezarlık alanında Osmanlı dönemi mezar taşlarından Osmanlı Türkçesi ile yazılan metinlerin silinerek günümüz Latin alfabesi ile yeniden yazıldığı örnekler de rastlanmıştır.			Teknik bilgiler:		
			Su		
			Elektrik		
			Isıtma		
			Kanalizasyon		
			Orijinal Kullanımı: Mezarlık		
			Bugünkü Kullanımı: Mezarlık		
			Önerilen Kullanımı: Mezarlık		
			Hazırlayanlar: / /2020		
			Nermin GENÇ Sanat Tarihçisi		
			Mehmet S.ARI Kültür ve Turizm Uzmanı		
			Kontrol Eden: Deniz DURDU Müdür V.		
Eklere:			Kurul Onayı No:		
Rapor:			X		
Fotoğraf:					
Rölöve Proje:					
Restorasyon Projesi:					
Halihazır Harita:					
Kadastral durum:					
Kroki:					
Kitabe:					
Vakfiye:					
			T.C. KÜLTÜR VE TURİZM BAKANLIĞI İzmir 2 Numaralı Kültür Varlıklarını Bölge Kurulu Müdürlüğü İZMİR 2 NUMARALI KÜLTÜR VARLIKLARINI KORUMA BÖLGE KURULUNUN 04.10.2020 TARİHLİ VE 12326 SAYILI KARARİDİR.		
			T.C. ONANDI DENİZ DURDU Müdür V.		

