

T.C.
KÜLTÜR VE TURİZM BAKANLIĞI
ESKİŞEHİR KÜLTÜR VARLIKLARINI KORUMA BÖLGE KURULU

KARAR

Toplantı Tarih ve no: 28.02.2019 - 303
Karar Tarih ve no : 28.02.2019 - 7339

Toplantı Yeri
ESKİŞEHİR

Afyonkarahisar İli, İscehisar İlçesi, Seydiler Beldesi, Hasan Basri Mahallesinde Müze Müdürlüğü uzmanlarınca tespit edilen Bayamlı Arkeolojik Yerleşim Alanının 2863 sayılı Kanun kapsamında tescili ve öneri I. (Bir) Derece Arkeolojik Sit sınırlarına ilişkin hazırlanan bilgi ve belgelerin değerlendirilmesinin istendiği Afyonkarahisar İl Kültür ve Turizm Müdürlüğü'nün 09.11.2018 tarih, 911971 sayılı yazısı ve eki 15.10.2018 tarihli Müze Müdürlüğü uzman raporu, Kurul Müdürlüğü'nün 11.12.2018 tarih, 1009973 sayılı yazısı, Seydiler Belediye Başkanlığının 19.12.2018 tarih, 697 sayılı, Maden İşleri Genel Müdürlüğü'nün 29.01.2019 tarih, 405290 sayılı yazısı, 18.02.2019 tarih, 80795 sayılı dosya inceleme raporu okundu, tescil fişi, koordinatlı sit sınırları krokisi, koordinatların aktarıldığı kadastral krokisi, fotoğrafları ve dosyası incelendi, yapılan görüşmeler sonucunda;

Afyonkarahisar İli, İscehisar İlçesi, Seydiler Beldesi, Hasan Basri Mahallesinde Müze Müdürlüğü uzmanlarınca tespit edilen Bayamlı Arkeolojik Yerleşim Alanının 2863 sayılı Kanun kapsamında I. (Bir) Derece Arkeolojik Sit olarak tesciline; hazırlanan tescil fişi, koordinatlı sit sınırı krokisi ve sit sınırlarının aktarıldığı kadastral krokinin uygun olduğuna; söz konusu alanda Kültür Varlıklarını Koruma Yüksek Kurulu'nun Arkeolojik Sitler, Koruma ve Kullanma Koşulları'na ilişkin 05.11.1999 tarih, 658 sayılı İlke Kararı'nda yer alan I. (Bir) Derece Arkeolojik Sitlerle ilgili hükümlerin geçerli olduğuna ve bu hükümlerin geçiş dönemi koruma esasları ve kullanma koşulları olarak belirlenmesine; sit sınırları içerisinde Kurulumuzdan izinsiz herhangi bir fiziki ve inşai müdahalede bulunulmamasına karar verildi.

308500

309000

309500



1:5,000

430650

430600

AFYONKARAHİSAR İLİ
İSCEHİSAR İLÇESİ SEYDİLER BELDESİ
BAYAMLI ARKEOLOJİK YERLEŞİM ALANI
I. (BİR) DERECE ARKEOLOJİK SİTİ

..... I. (Bir) Derece Arkeolojik Sit Sınırı

KOORDİNATLAR

Yerleşim Yeri

308479	4306396
308493	4306319
308524	4306215
308645	4306157
308672	4306192
308712	4306208
308750	4306204
308801	4306184
308855	4306247
308816	4306287
308720	4306336
308656	4306371
308584	4306360
308537	4306401

ESKİŞEHİR KÜLTÜR VARLIKLARINI
KORUMA BÖLGE KURULU'NUN
28.02.2019 TARİH, 7339 SAYILI KARARI
EKİDİR.



AFYONKARAHİSAR-İSCEHİSAR
Seydiler Beldesi - Bayamlı Mevkii Arkeolojik Yerleşimi

0 75 150 300 Meters

Geographic Coordinate System
Datum: ED 50 UTM 6 Derece Dom 33, Zone 36N

~~1/5000~~ I. Derece Arkeolojik Sit

AFYONKARAHİSAR İLİ
İSCEHİSAR İLÇESİ SEYDİLER BELDESİ
BAYAMLI ARKEOLOJİK YERLEŞİM ALANI
I. (BİR) DERECE ARKEOLOJİK SİTİ

..... I. (Bir) Derece Arkeolojik Sit Sınırı



ESKİŞEHİR KÜLTÜR VARLIKLARINI
KORUMA BÖLGE KURULU'NUN
28.02.2019 TARİH, 7339 SAYILI KARARI
EKİDİR.







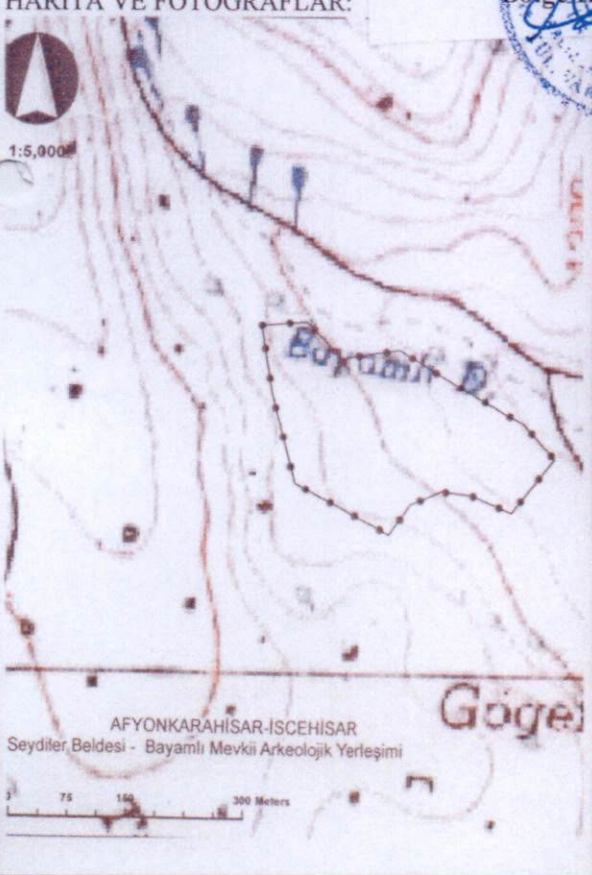
Hasan KURT
Tekniker

Gönül KARAAGAC
Kontrol Mühendisi

Sit sınırları tarafımızca belirtilmiştir.

Mehmet GARİPCİN
Arkeolog

Cemil DUMANLIOĞLU
Arkeolog

AVRUPA KONSEYİ		DOĞAL VE KÜLTÜREL VARLIKLARI KORUMA ENVANTERİ D.K.V.K.E.		SİT	ENVANTER No.
TÜRKİYE		KÜLTÜR VARLIKLARI VE MÜZELER GENEL MÜDÜRLÜĞÜ			HARİTA NO:
İLİ: AFYONKARAHİSAR	İLÇE: İSCEHİSAR	MAHALLE, KÖY SEYDİLER BELD. HASAN BASRİ MAH.	PAFTA: ADA: PARSELLER:		
ADI: BAYAMLI ARKEOLOJİK YERLEŞİM ALANI					
GENEL TANIM: Afyonkarahisar ili, İscehisar ilçesi, Seydiler kasabası sınırları içerisinde, kasabanın 3km batısında Bayamlı deresinin güneybatı yamacında yer almaktadır. Eğimli arazi yapısındaki alanda seramik ve mimari kalıntıların yanında tespiti yapılabilen iki adet kaya mekânı da bulunmaktadır. Seramik ve mimari kalıntılara göre alan Geç Roma-Doğu Roma dönemlerinde kullanılmış olmalıdır.					
ŞİMDİKİ TEHLİKELER: Tarımsal faaliyetler.					
ŞİMDİKİ DURUMU:					
SİT POTANSİYELİ: Arkeolojik Sit.			KORUMA DERESESİ: I.(Bir) Derece Arkeolojik Sit.		
ŞİMDİKİ KORUMA: Korumasız			HAZIRLAYANLAR 15.10.2018 Mehmet GARİPCİN Arkeolog.		
ÖNERİLEN KORUMA: Yerel Yönetimlerce Korunması.			Cemil DUMANLIOĞLU Arkeolog		
YAYIN DİZİNİ:			KONTROL EDEN: 15.10.2018 Mevlüt ÜYÜMEZ Müze Müdürü		
GÖZLEMLER:			KURUL ONAYI:		
HARİTA VE FOTOĞRAFLAR:			REVİZYON:		
<p>ESKİŞEHİR KÜLTÜR VARLIKLARINI KORUMA BÖLGE KURULU'NUN 28.02.2019 TARİH, 7339 SAYILI KARARI EKİDİR.</p> <p>ASLI GİBİDİR ASLYN SAĞLAM Bölge Kurulu Müdürü</p>			   		
 <p>AFYONKARAHİSAR-İSCEHİSAR Seydiler, Beldesi - Bayamlı Mevkii Arkeolojik Yerleşimi</p> <p>Göge</p> <p>1:5,000</p> <p>0 75 150 300 Meters</p>					

AFYONKARAHİSAR İLİ, İSCEHİSAR İLÇESİ, SEYDİLER BELDESİ,
BAYAMLI ARKEOLOJİK YERLEŞİM ALANI
I. (BİR) DERECE ARKEOLOJİK SİT ALANINDA KALAN PARSELLERİN LİSTESİ

BELDE/MAHALLE	ADA	PARSEL	BEYANLAR HANESİNE YAZILACAK ŞERH
Seydiler/Hasan Basri Mah.	102	7	"Tamamı I. (Bir) Derece Arkeolojik Sit alanında kalmaktadır"
Seydiler/Hasan Basri Mah.	102	13	"Tamamı I. (Bir) Derece Arkeolojik Sit alanında kalmaktadır"
Seydiler/Hasan Basri Mah.	102	19	"Tamamı I. (Bir) Derece Arkeolojik Sit alanında kalmaktadır"
Seydiler/Hasan Basri Mah.	102	20	"Tamamı I. (Bir) Derece Arkeolojik Sit alanında kalmaktadır"
Seydiler/Hasan Basri Mah.	102	96	"Tamamı I. (Bir) Derece Arkeolojik Sit alanında kalmaktadır"
Seydiler/Hasan Basri Mah.	102	3	"Bir bölümü I. (Bir) Derece Arkeolojik Sit alanında kalmaktadır"
Seydiler/Hasan Basri Mah.	102	6	"Bir bölümü I. (Bir) Derece Arkeolojik Sit alanında kalmaktadır"
Seydiler/Hasan Basri Mah.	102	8	"Bir bölümü I. (Bir) Derece Arkeolojik Sit alanında kalmaktadır"
Seydiler/Hasan Basri Mah.	102	9	"Bir bölümü I. (Bir) Derece Arkeolojik Sit alanında kalmaktadır"
Seydiler/Hasan Basri Mah.	102	10	"Bir bölümü I. (Bir) Derece Arkeolojik Sit alanında kalmaktadır"
Seydiler/Hasan Basri Mah.	102	12	"Bir bölümü I. (Bir) Derece Arkeolojik Sit alanında kalmaktadır"
Seydiler/Hasan Basri Mah.	102	14	"Bir bölümü I. (Bir) Derece Arkeolojik Sit alanında kalmaktadır"
Seydiler/Hasan Basri Mah.	102	15	"Bir bölümü I. (Bir) Derece Arkeolojik Sit alanında kalmaktadır"
Seydiler/Hasan Basri Mah.	102	18	"Bir bölümü I. (Bir) Derece Arkeolojik Sit alanında kalmaktadır"
Seydiler/Hasan Basri Mah.	102	21	"Bir bölümü I. (Bir) Derece Arkeolojik Sit alanında kalmaktadır"
Seydiler/Hasan Basri Mah.	102	22	"Bir bölümü I. (Bir) Derece Arkeolojik Sit alanında kalmaktadır"
Seydiler/Hasan Basri Mah.	102	26	"Bir bölümü I. (Bir) Derece Arkeolojik Sit alanında kalmaktadır"
Seydiler/Hasan Basri Mah.	102	27	"Bir bölümü I. (Bir) Derece Arkeolojik Sit alanında kalmaktadır"
Seydiler/Hasan Basri Mah.	102	28	"Bir bölümü I. (Bir) Derece Arkeolojik Sit alanında kalmaktadır"
Seydiler/Hasan Basri Mah.	102	91	"Bir bölümü I. (Bir) Derece Arkeolojik Sit alanında kalmaktadır"
Seydiler/Hasan Basri Mah.	102	98	"Bir bölümü I. (Bir) Derece Arkeolojik Sit alanında kalmaktadır"
Seydiler/Hasan Basri Mah.	102	115	"Bir bölümü I. (Bir) Derece Arkeolojik Sit alanında kalmaktadır"