

T.C.  
KÜLTÜR VE TURİZM BAKANLIĞI  
ESKİŞEHİR KÜLTÜR VARLIKLARINI KORUMA BÖLGE KURULU

KARAR

**Toplantı Tarih ve no:** 27.02.2019 - 302  
**Karar Tarih ve no :** 27.02.2019 - 7268

**Toplantı Yeri**  
**ESKİŞEHİR**

Eskişehir İli, Odunpazarı İlçesi, Karapazar Mahallesi, Akören Mevkiinde tespit edilen Akören Mevkii Tümülsünün 2863 sayılı Kanun kapsamında tescili konusunda 21.09.2018 tarih, 6812 sayılı kararımız uyarınca hazırlanan bilgi ve belgelerin değerlendirilmesine esas olmak üzere faaliyeti etkilenen kurum görüşlerinin iletilmesinin istendiği Kurul Müdürlüğünün 25.09.2018 tarih, 772588 sayılı yazısı, Maden İşleri Genel Müdürlüğünün 29.01.2019 tarih, 405294 sayılı yazısı, Eskişehir Kadastro Müdürlüğünün 07.01.2019 tarih, 30122 sayılı yazısı, 19.02.2019 tarih, 81980 sayılı dosya inceleme raporu okundu, tescil fişi, koordinatlı sit sınırları krokisi, koordinatların aktarıldığı kadastral krokisi, fotoğrafları ve dosyası incelendi, yapılan görüşmeler sonucunda;

Eskişehir İli, Odunpazarı İlçesi, Karapazar Mahallesi, Akören Mevkiinde tespit edilen Akören Mevkii Tümülsünün 2863 sayılı Kanun kapsamında I. (Bir) Derece Arkeolojik Sit olarak tesciline; hazırlanan tescil fişi, koordinatlı sit sınırı krokisi ve sit sınırlarının aktarıldığı kadastral krokinin uygun olduğuna; söz konusu alanda Kültür Varlıklarını Koruma Yüksek Kurulu'nun Arkeolojik Sitler, Koruma ve Kullanma Koşulları'na ilişkin 05.11.1999 tarih, 658 sayılı İlke Kararı'nda yer alan I. (Bir) Derece Arkeolojik Sitlerle ilgili hükümlerin geçerli olduğuna ve bu hükümlerin geçiş dönemi koruma esasları ve kullanma koşulları olarak belirlenmesine; sit sınırları içerisinde Kurulumuzdan izinsiz herhangi bir fiziki ve inşai müdahalede bulunulmamasına karar verildi.

İli	ESKİŞEHİR
İlçesi	ODUNPAZARI
Köy-Mah	KARAPAZAR
Pafta No	PAFTA 12
Ada/Parsel No	

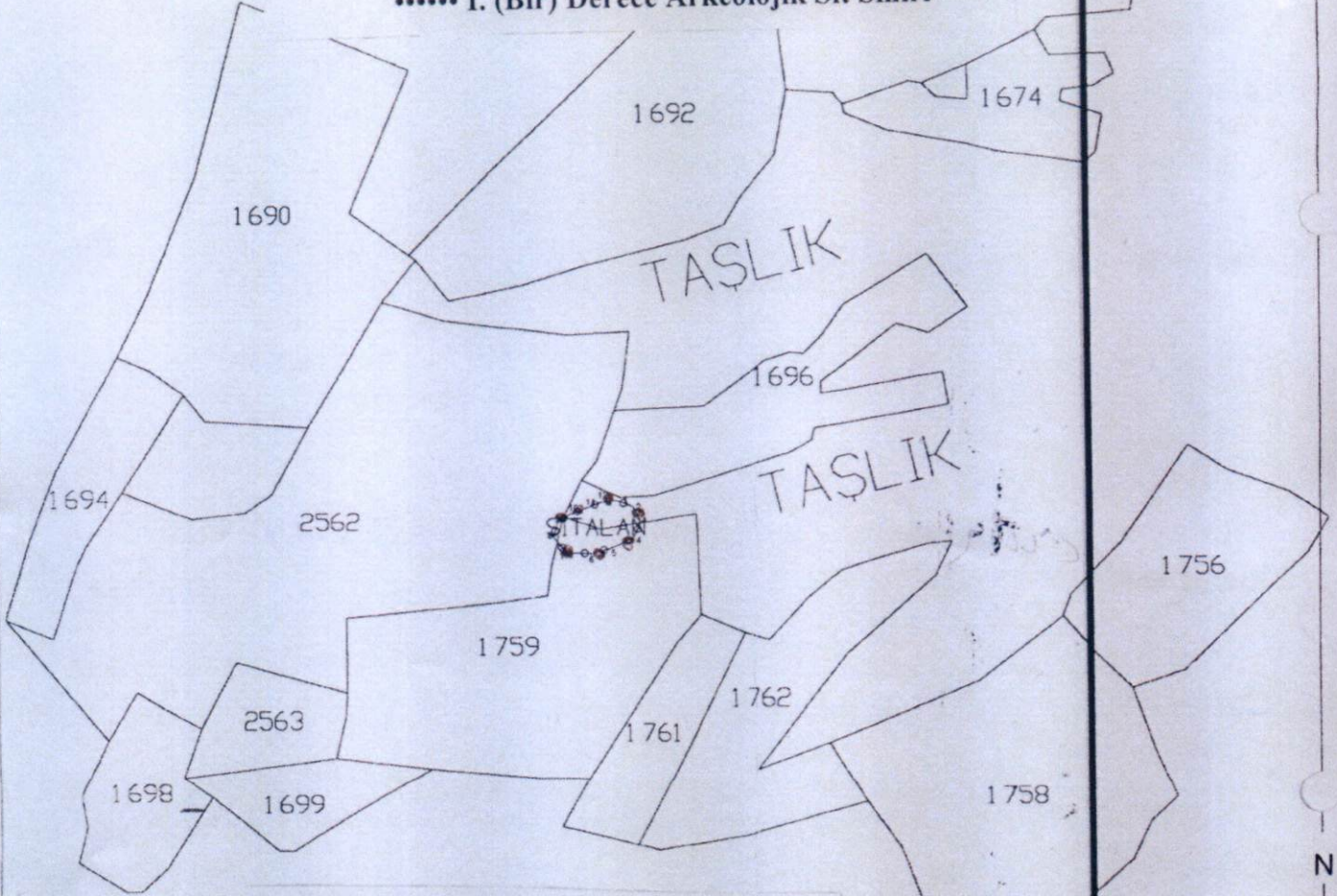
## Durum Haritası

3. DERECE EDSO KOORDİNATLAR

No	Y	X
1	5521 48 922	436850 7 387
2	5521 56 369	436850 4 731
3	5521 60 300	4368496 362
4	5521 571 033	4368495 447
5	5521 46 113	4368483 922
6	5521 36 947	4368481 470
7	5521 24 946	4368481 869
8	5521 16 857	4368482 256
9	5521 28 911	4368496 734
10	5521 26 892	4368500 709
11	5521 35 418	4368504 277
12	5521 41 807	4368506 589

ESKİŞEHİR İLİ  
ODUNPAZARI İLÇESİ KARAPAZAR MAHALLESİ  
AKÖREN MEVKİİ TÜMÜLÜSÜ  
I. (BİR) DERECE ARKEOLOJİK SİTİ

..... I. (Bir) Derece Arkeolojik Sit Sınırı



ESKİŞEHİR KÜLTÜR VARLIKLARINI  
KORUMA BÖLGE KURULU'NUN  
27.02.2019 TARİH, 7268 SAYILI KARARI  
EKİDİR.



Tarafımdan projesine aktarılarak Çizilmiştir.

31.12.2019

Cengiz HAVAN

Kadaströ Teknisyeni

# KOORDİNATLI ARKEOLOJİK SİT SINIRI KROKİSİ



İl	: Eskişehir
İlçe	: Odunpazarı
Mahalle	: <i>Karapazar Os</i>
Pafta	: I25-D1
Adı	: Akören Mevkii Tümülsü
Tür/Derece	: I.(Bir) Derece Ark. Sit
Projeksiyon	: UTM 6 Derece
Datum	: ED50
Dom	: 33
Ölçek	: 1/Kroki
●●●●●	: I.(Bir) Derece Ark. Sit Sınırı

## I.(Bir) Derece Sit Sınırı Koordinat Listesi

NoktaNo	Y	X
1	294642.755	4389311.392
2	294650.329	4389308.451
3	294653.770	4389300.012
4	294650.333	4389293.187
5	294639.164	4389288.032
6	294629.821	4389285.915
7	294617.938	4389286.687
8	294612.099	4389294.273
9	294614.402	4389301.699
10	294620.519	4389305.653
11	294629.146	4389308.735
12	294635.612	4389310.832

ESKİŞEHİR KÜLTÜR VARLIKLARINI  
KORUMA BÖLGE KURULU'NUN  
27.02.2019 TARİH, 7268 SAYILI KARAR  
EKİDİR.



AVRUPA KONSEVİ	KÜLTÜREL VARLIKLARI KORUMA ENVANTERİ K.V.K.E		SİT	ENVANTER NO:	
TÜRKİYE	ESKİŞEHİR KÜLTÜR VARLIKLARINI KORUMA BÖLGE KURULU			HARİTA NO:	
İli: Eskişehir	İlçesi: Odunpazarı	Mahalle veya Köyü: Karapazar Mah.	Pafta:	Ada:	Parsel:

Adı: Akören Mevkii Tümülüsü

**GENEL TANIM:** Odunpazarı İlçesi Karapazar Mahallesiinde, 1696 parselin güneybatı ucunda yer almakta olup tescilli Akören Höyük I. (Bir) Derece Arkeolojik Siti'nin yaklaşık 700 metre kuzeydoğu yönündedir. Zeminden yaklaşık 3 metre yüksekte oluşturulmuş yığma toprak tepelik alanda çok sayıda kaçak kazı çukuruna rastlanmıştır. Bunlardan tepenin orta noktasında açılan çukurda, yerel taşlardan oluşturulmuş kırma çatıya sahip bir mezar odasının ve giriş bölümünün açığa çıkarıldığı görülmektedir. Söz konusu mezarın zemininin de yaklaşık 3-4 metre derinliğinde kazıldığı görülmektedir. Mezar yapısında herhangi bir bezeme veya yazıtta rastlanmamış olup atık toprakta da herhangi bir kemik, pişmiş toprak malzeme vb. buluntu görülmemektedir.

**Koruma Şimdiki Tehlikeler:** Kaçak kazılar nedeniyle gerçekleşecek tahribatlara karşı korumasız.

Şimdiki Durum:	Koruma Derecesi: I. (Bir) Derece Arkeolojik Sit
Sit Potansiyeli: I. (Bir) Derece Arkeolojik Sit	HAZIRLAYANLAR : TARİH: 18.02.2019
Şimdiki Koruma: Korumasız.	Onur YILDIRIM Arkeolog
	Fatma Tülay ÇERÇİ Mühendis

**Önerilen Koruma:** Yerel yönetimler ve kolluk kuvvetlerince gerekli kontrollerin sıklaştırılması gerekmektedir.

ESKİŞEHİR KÜLTÜR VARLIKLARINI  
KORUMA BÖLGE KURULU'NUN  
27.02.2019 TARİH, 7268 SAYILI KARARI  
EKİDİR.

KONTROL EDEN: TARİH : 18.02.2019


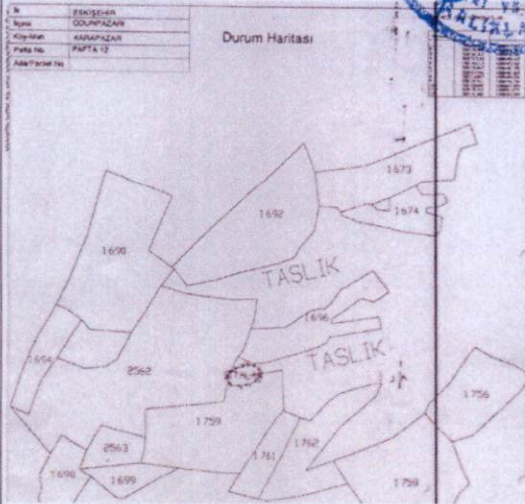
Asiye SAĞLAM  
Koruma Bölge Kurulu Müdürü

KURUL KARARLARI:

REVİZYON: GEEAYK ONAYI:

Yayın Dizisi: -

Gözetimler:



ESKİŞEHİR İLİ, ODUNPAZARI İLÇESİ, KARAPAZAR MAHALLESİ,  
AKÖREN MEVKİİ TUMULUSU  
I. (BİR) DERECE ARKEOLOJİK SİT ALANINDA KALAN PARSELLERİN LİSTESİ

İLÇE/MAHALLE	ADA	PARSEL	BEYANLAR HANESİNE YAZILACAK ŞERH
<b>Odunpazarı/Karapazar</b>		1759	<b>"Bir bölümü I. (Bir) Derece Arkeolojik Sit alanında kalmaktadır"</b>
		2652	"Bir bölümü I. (Bir) Derece Arkeolojik Sit alanında kalmaktadır"
		Tescil harici	"Bir bölümü I. (Bir) Derece Arkeolojik Sit alanında kalmaktadır"