

T.C.  
KÜLTÜR VE TURİZM BAKANLIĞI  
ESKİŞEHİR KÜLTÜR VARLIKLARINI KORUMA BÖLGE KURULU

KARAR

Toplantı Tarih ve no: 27.03.2019 - 306  
Karar Tarih ve no : 27.03.2019 - 7383

Toplantı Yeri  
ESKİŞEHİR

Afyonkarahisar İli, İncehisar İlçesi, Bahçecik Köyünde Müze Müdürlüğü uzmanlarınca tespit edilen Mandıra Mevkii Nekropolünün 2863 sayılı Kanun kapsamında tescili ve öneri I. (Bir) Derece Arkeolojik Sit sınırlarına ilişkin hazırlanan bilgi ve belgelerin değerlendirilmesinin istendiği Afyonkarahisar İl Kültür ve Turizm Müdürlüğü'nün 11.01.2019 tarih, 34945 sayılı yazısı ve eki 07.01.2019 tarihli Müze Müdürlüğü uzman raporu, Kurul Müdürlüğü'nün 10.02.2019 tarih, 121961 sayılı yazısı, Maden İşleri Genel Müdürlüğü'nün 18.02.2019 tarih, 409096 sayılı yazısı, 22.03.2019 tarih, 141055 sayılı dosya inceleme raporu okundu, tescil fişi, koordinatlı sit sınırları krokisi, koordinatların aktarıldığı kadastral krokisi, fotoğrafları ve dosyası incelendi, yapılan görüşmeler sonucunda;

Afyonkarahisar İli, İncehisar İlçesi, Bahçecik Köyünde Müze Müdürlüğü uzmanlarınca tespit edilen Mandıra Mevkii Nekropolünün 2863 sayılı Kanun kapsamında I. (Bir) Derece Arkeolojik Sit olarak tesciline; hazırlanan tescil fişi, koordinatlı sit sınırı krokisi ve sit sınırlarının aktarıldığı kadastral krokinin uygun olduğuna; söz konusu alanda Kültür Varlıklarını Koruma Yüksek Kurulu'nun Arkeolojik Sitler, Koruma ve Kullanma Koşulları'na ilişkin 05.11.1999 tarih, 658 sayılı İlke Kararı'nda yer alan I. (Bir) Derece Arkeolojik Sitlerle ilgili hükümlerin geçerli olduğuna ve bu hükümlerin geçiş dönemi koruma esasları ve kullanma koşulları olarak belirlenmesine; sit sınırları içerisinde Kurulumuzdan izinsiz herhangi bir fiziki ve inşai müdahalede bulunulmamasına karar verildi.

AVRUPA KONSEYİ	DOĞAL VE KÜLTÜREL VARLIKLARI KORUMA ENVANTERİ D.K.V.K.E.	<b>SİT</b>	ENVANTER No.
TÜRKİYE	KÜLTÜR VARLIKLARI VE MÜZELER GENEL MÜDÜRLÜĞÜ		HARİTA NO:
İLİ: AFYONKARAHİSAR	İLÇE: İSCEHİSAR	MAHALLE,KÖY: BAHÇECİK KÖYÜ, MANDIRA MEVKİİ	PAFTA: - ADA: - PARSEL: -

**ADI:** Mandıra Mevkii Nekropolü

**GENEL TANIM:** Afyonkarahisar İli, İscehisar İlçesi, Bahçecik Köyü'nün 1,5 km kadar kuzey-kuzeybatısında yer alan Mandıra (Çiftlik) Mevkii'ndeki küçük bir havuz oluşturan su kaynağının yaklaşık 350m kadar güneyinde yer alan nekropol alanıdır. Alçak bir yamaç üzerinde yer alan nekropoldeki mezarların tümü kirse oyulu mezar odalarından oluşmaktadır. Nekropol, Doğu Roma Dönemi'ne aittir.

**ŞİMDİKİ TEHLİKELER:** Kaçak kazılar ve doğal tahribat.

**ŞİMDİKİ DURUMU:** Mezar odalarının bir kısmı kaçak kazılarla, bir kısmı ise çökmeler sonucu açığa çıkmıştır.

**SİT POTANSİYELİ:** Arkeolojik Sit (Doğu Roma)

**KORUMA DERECESESİ:**  
I (Bir) Derece Arkeolojik Sit

**HAZIRLAYANLAR** 07.01.2019

Cemil DUMANLIOĞLU Arkeolog

Fatih İŞLEYEN Arkeolog

**KONTROL EDEN:** 07.01.2019  
Mevlüt ÜYÜMEZ Müze Müdürü

**KURUL ONAYI:**

**ŞİMDİKİ KORUMA:** Korumasız.

**ÖNERİLEN KORUMA:** Yerel yönetimlerce korunması.

**YIN DİZİNİ:**

ESKİŞEHİR KÜLTÜR VARLIKLARINI  
KORUMA BÖLGE KURULU'NUN  
27.03.2019 TARİH, 7383 SAYILI KARARI  
EKİDİR.

**GÖZLEMLER:**



**HARİTA VE FOTOĞRAFLAR:**





1:5,000

310500

311000

AFYONKARAHİSAR İLİ  
İSCEHİSAR İLÇESİ BAHÇECİK KÖYÜ  
MANDIRA MEVKİİ NEKROPOLÜ  
I. (BİR) DERECE ARKEOLOJİK SİTİ

..... I. (Bir) Derece Arkeolojik Sit Sınırı

KOORDİNATLAR

Yerleşim Alanı

311030	4299905
311070	4299847
311016	4299679
310987	4299662
310838	4300023
310772	4300079
310668	4300066
310598	4300091
310494	4300008
310409	4299964
310461	4299875
310617	4299834
310856	4299614
310826	4299661
310786	4299702
310691	4299748
310493	4299852

Nekropol

310753	4299471
310770	4299445
310828	4299467
310795	4299558
310772	4299604
310745	4299653
310728	4299650
310729	4299592

ESKİŞEHİR KÜLTÜR VARLIKLARINI  
KORUMA BÖLGE KURULU'NUN  
27.03.2019 TARİH, 7383 SAYILI KARARI  
EKİDİR.

ASLI GİBİDİR

Asiye SAĞLAM  
Bölge Kurulu Müdürü

Mandıra Mevki Nekropolü  
re Nekropolü

Bahçecik Köyü

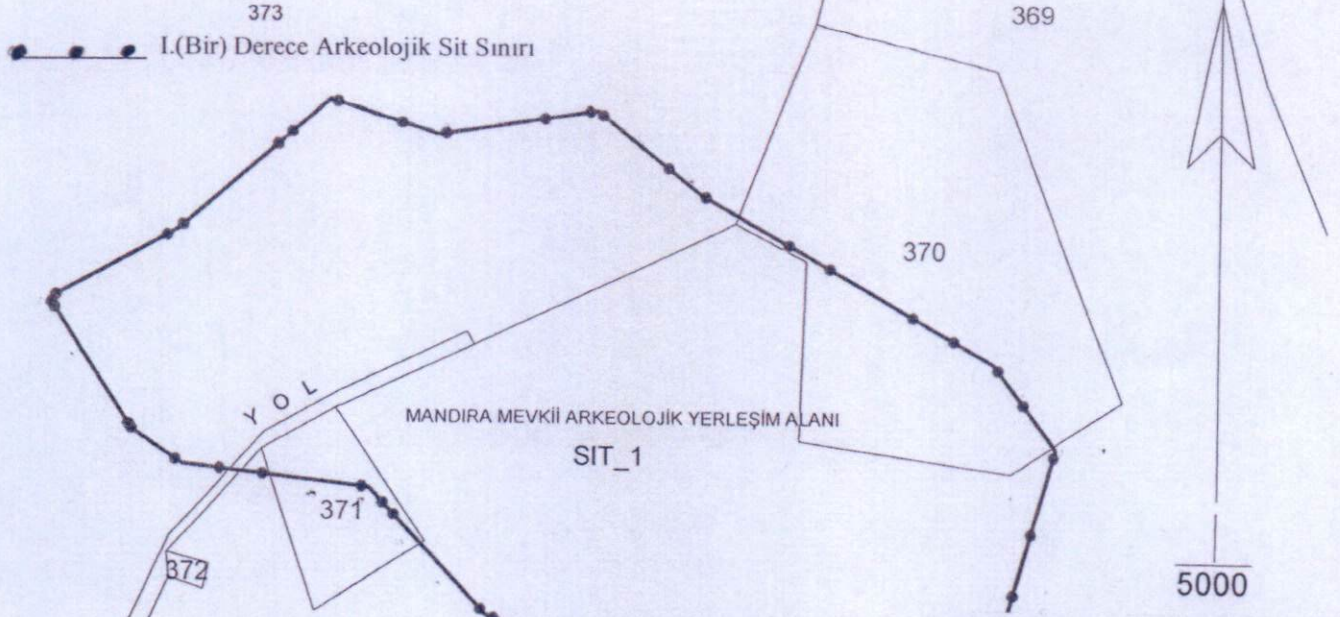
0 75 150

300 Meters

Geographic Coordinate System:  
Datum: ED 50 UTM 6 Derece Dom :33 Zone 36N

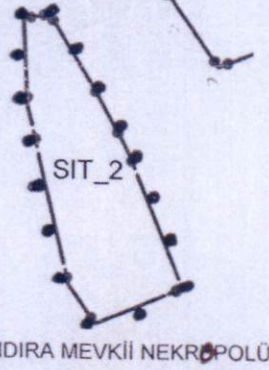
# MANDIRA MEVKİİ NEKROPOLÜ

İL : AFYONKARAHİSAR  
İLÇESİ : İSCEHİSAR  
KÖYÜ : BAHÇECİK  
MEVKİİ : MANDIRA  
ADA/PARSEL: 369 nolu parsel I.(Bir) Derece Arkeolojik Sit




AFYONKARAHİSAR İLİ  
İSCEHİSAR İLÇESİ BAHÇECİK KÖYÜ  
MANDIRA MEVKİİ NEKROPOLÜ  
I. (BİR) DERECE ARKEOLOJİK SİTİ

..... I. (Bir) Derece Arkeolojik Sit Sınırı



ESKİŞEHİR KÜLTÜR VARLIKLARINI  
KORUMA BÖLGE KURULU'NUN  
27.03.2019 TARİH, 7383 SAYILI KARARI  
EKİDİR.

ASLI GİBİDİR  
Asiye SAĞLAM  
Bölge Kurulu Müdürü



AFYONKARAHİSAR İLİ, İSCEHİSAR İLÇESİ, BAHÇECİK KÖYÜ,  
MANDIRA MEVKİİ NEKROPOLÜ  
I. (BİR) DERECE ARKEOLOJİK SİT ALANINDA KALAN PARSELLERİN LİSTESİ

İLÇE/KÖY	ADA	PARSEL	BEYANLAR HANESİNE YAZILACAK ŞERH
İscehisar/Bahçecik		369	"Bir bölümü I. (Bir) Derece Arkeolojik Sit alanında kalmaktadır"