

11.07.29

T.C.
KÜLTÜR VE TURİZM BAKANLIĞI
ESKİŞEHİR KÜLTÜR VARLIKLARINI KORUMA BÖLGE KURULU







KARAR

Toplantı Tarih ve no: 27.03.2019 - 306
Karar Tarih ve no : 27.03.2019 - 7410

Toplantı Yeri
ESKİŞEHİR

Bilecik İli, Yenipazar İlçesi, Yenimahalle, Cuma Yanı Mevkiinde, Bilecik Şeyh Edebali Üniversitesi, Arkeoloji Bölümünden Dr.Öğr.Üyesi Deniz SARI Başkanlığında yürütülen “Bilecik İli ve İlçelerinde Kültürel Mirasın Belgelenmesi” isimli yüzey araştırması sırasında tespit edilen ve 2863 sayılı Kanun kapsamında olan arkeolojik alanın tescili ve öneri sit sınırlarının değerlendirilmesine ilişkin Bilecik Valiliğinin (İl Kültür ve Turizm Müdürlüğü) 30.10.2018 tarih ve 876562 sayılı yazısı ve ekleri Müze Müdürlüğü uzmanlarının 23.10.2018 tarihli raporu, konuyla ilgili faaliyeti etkilenen Kurum ve Kuruluşların görüşlerinin iletildiği yazılar, 22.03.2019 tarih ve 140681 sayılı dosya inceleme raporu okundu, koordinatlı sit sınırı paftası, sit sınırlarının aktarıldığı koordinatlı kadastral paftası, tescil fişi, fotoğrafları ve dosyası incelendi, yapılan görüşmeler sonucunda;

Bilecik İli, Yenipazar İlçesi, Yenimahalle, Cuma Yanı Mevkiinde, Bilecik Şeyh Edebali Üniversitesi, Arkeoloji Bölümünden Dr.Öğr.Üyesi Deniz SARI Başkanlığında yürütülen “Bilecik İli ve İlçelerinde Kültürel Mirasın Belgelenmesi” isimli yüzey araştırması sırasında tespit edilen ve 2863 sayılı Kanun’un 6. Maddesi kapsamında korunması gerekli kültür varlıklarından olan alanın, “Cuma Yanı Mevkii Nekropolü” adıyla I. (Bir) Derece Arkeolojik Sit alanı olarak tesciline, hazırlanan tescil fişi, koordinatlı sit sınırı paftası ve sit sınırlarının aktarıldığı kadastral paftasının uygun olduğuna; söz konusu alanda Kültür Varlıklarını Koruma Yüksek Kurulu’nun Arkeolojik Sitler, Koruma ve Kullanma Koşulları’na ilişkin 05.11.1999 tarih ve 658 sayılı İlke Kararı’nın ilgili hükümlerin geçerli olduğuna, alanda kolluk kuvvetlerince gerekli güvenlik önlemlerinin artırılmasına ve Kurulumuzdan izinsiz herhangi bir fiziki ve inşai müdahalede bulunulmamasına karar verildi.

AVRUPA KONSEYİ	KÜLTÜREL VARLIKLARI KORUMA ENVANTERİ		ENVANTER NO:
TÜRKİYE	ESKİŞEHİR KÜLTÜR VARLIKLARINI KORUMA KURULU		SİT HARİTA NO:
İLİ: BİLECİK	İLÇESİ: YENİPAZAR	MAHALLE KÖY VEYA MEVKİİ: MERKEZ YENİ MAHALLE-CUMA YANI MEVKİİ	KADASTRO PAFTA: ADA: PARSEL:
ADI: CUMA YANI MEVKİİ NEKROPOLÜ			
GENEL TANIM: Nekropol alanı Yenipazar İlçesi Merkez Yeni Mahalle, Cuma Yanı Mevkiinde ilçenin 1000 metre kuzeybatısında yer almaktadır. Nekropol alanı içerisinde Roma Dönemine ait bir adet anıt mezar niteliğinde mezarın tahrip edildiği görülmüş olup taşıyıcı stellerin yüzeyde dağınık vaziyette bulunduğu ve bir kısmının ise kırık olduğu tespit edilmiştir. Anıt mezarın olduğu alanda yaklaşık 50 cm derinliğinde bir adet kaçak kazı çukuru bulunmaktadır.			
ŞİMDİKİ TEHLİKELER: Kaçak Kazılar			
ŞİMDİKİ DURUM:			
SİT POTANSİYELİ: I. DERECE ARKEOLOJİK SİT ALANI		KORUMA DERECESESİ: I.DERECE ARKEOLOJİK	
		HAZIRLAYANLAR: 23.10.2018	
		Müze Araştırmacısı: Erdal MEAN <i>[Signature]</i>	
		Sanat Tarihçisi: Tülay ŞİMŞEK <i>[Signature]</i>	
ŞİMDİKİ KORUMA:			
ÖNERİLEN KORUMA: Güvenlik güçleri tarafından rutin olarak kontrol edilmelidir.		KONTROL EDEN:23.10.2018	
		Harun KÜÇÜKAYDIN <i>[Signature]</i> Müze Müdürü	
YAYIN DİZİSİ: ESKİŞEHİR KÜLTÜR VARLIKLARINI KORUMA BÖLGE KURULUNUN 27.03.2019 TARİH, 7410 SAYILI KARAR EKİDİR		KURUL KARARLARI:	
GÖZLENENLER: ASİA GÜLDİR ASİYE SİYALAM		REVİZYON:	
HARİTALAR VE FC: Koruma Bölge Kurulu Müdürü			
			
			
			

BİLECİK Lİ YENİPAZAR İLÇESİ
YENİ MAHALLE CUMA YANI MEVKİİ
CUMA YANI MEVKİİ NEKROPOLÜ
ADAPAZARI H25DL 1/2500

CUMA YANI MEVKİİ NEKROPOLÜ
ED-50'6 Derece Koordinatları)

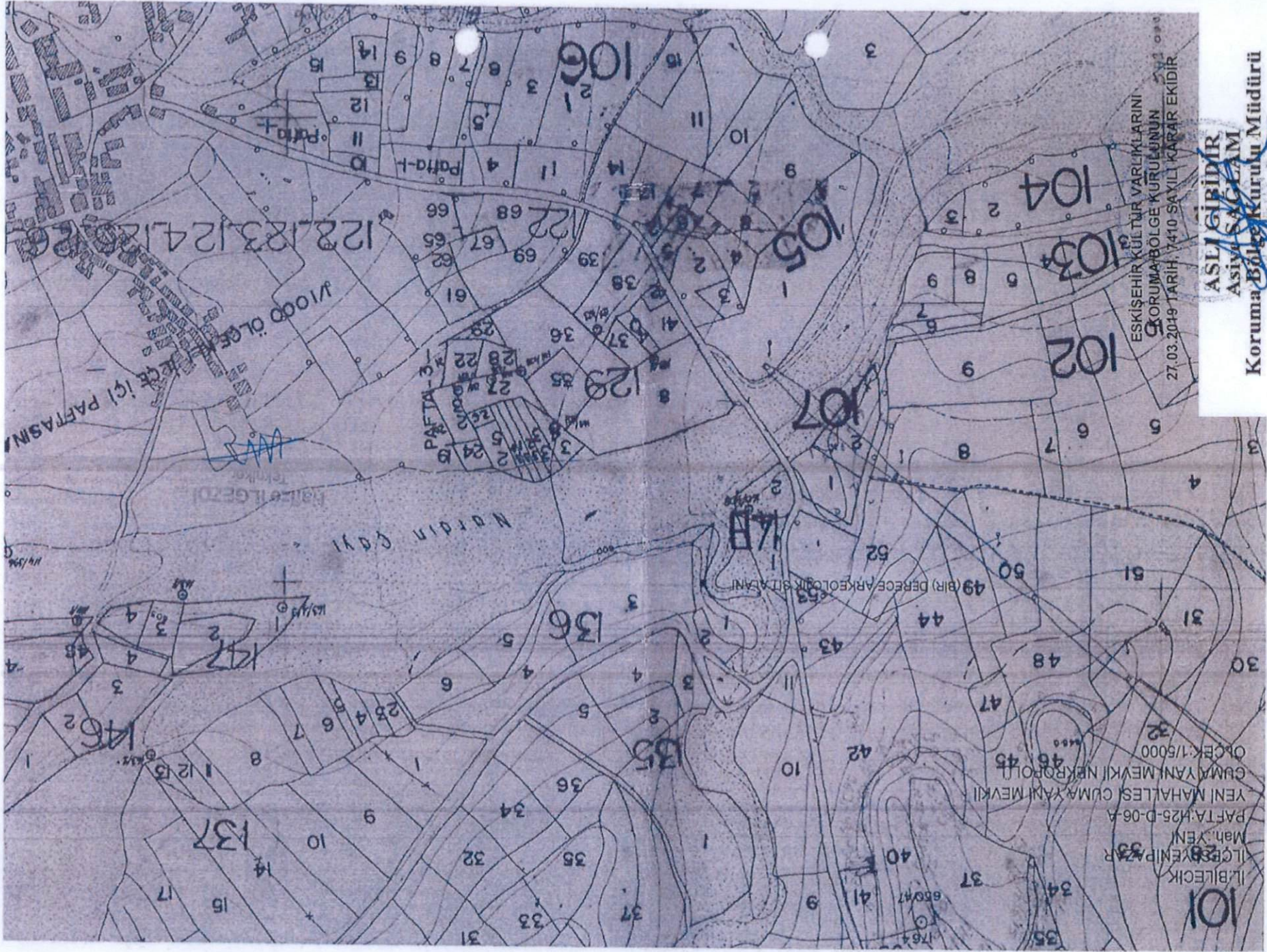
- 287854-4451036
- 287876-4451050
- 287893-4451074
- 287904-4451092
- 287907-4451098
- 287896-4451105
- 287876-4451095
- 287861-4451090
- 287846-4451084
- 287832-4451077
- 287831-4451066
- 287836-4451056
- 287845-4451043

Koruma Bölge Kurulunun
Müdürü

ASLI GIBİDİR
ASİYE SAĞIRKAMI

ESKİŞEHİR KÜLTÜR VARLIKLARINI
KORUMA BÖLGE KURULUNUN
17.03.2019 TARİHİ, 7410-SAYILI KARARINDIR

1.(Bir) Derece Arkeolojik Sit Sınırları



ESKİŞEHİR KÜLTÜR VARLIKLARINI
KORUMA BÖLGE KURULUNUN
27.03.2019 TARİHİ 7410 SAYILI KARAR EKİDİR

ASLI GÜBÜR
ASIM SAĞLAM

Koruma Bölge Kurulu Müdürü

İL: BİLECİK
İLÇE: YENİPAZAR
Mah: YENİ
PAFTA: H25-D-06-A
YENİ MAHALLESİ ÇUMA YANI MEVKİİ
ÇUMA YANI MEVKİİ NEKROPOLİ
ÖLÇEK: 1/5000

