

T.C.
KÜLTÜR VE TURİZM BAKANLIĞI
ESKİŞEHİR KÜLTÜR VARLIKLARINI KORUMA BÖLGE KURULU

KARAR

Toplantı Tarih ve no: 22.05.2019 – 310
Karar Tarih ve no : 22.05.2019 - 7614

Toplantı Yeri
ESKİŞEHİR

Afyonkarahisar İli, Çobanlar İlçesi, Termalkent Mahallesi sınırları içerisinde yer alan Böceklerin Ağılı Yerleşim ve Nekropolü I. (Bir) Derece Arkeolojik Siti'nin tescil konusunun değerlendirilmesine ilişkin istendiği Koruma Bölge Kurulu Müdürlüğü uzmanlarının 12.07.2018 tarihli yerinde inceleme raporu ve ekleri, Çobanlar Belediye Başkanlığı, Fen İşleri Müdürlüğü'nün 01.08.2018 tarih, 164 sayılı yazısı, Afyonkarahisar Valiliği, Kadastro Müdürlüğü, Bolvadin Kadastro Biriminin 20.07.2018 tarih, E.2120328 sayılı yazısı ve eki, Çobanlar Kaymakamlığı, İlçe Yazı İşleri Müdürlüğü'nün 27.07.2018 tarih, E.1001 sayılı yazısı, Enerji ve Tabii Kaynaklar Bakanlığı, Maden İşleri Genel Müdürlüğü'nün 13.08.2018 tarih, E.436792 sayılı yazısı ve ekleri, 27.12.2018 tarih, 7156 sayılı Kararımız, Afyonkarahisar Valiliği, İl Kültür ve Turizm Müdürlüğü'nün 15.01.2019 tarih, 45383 sayılı yazısı ve ekleri, Kültür Varlıkları ve Müzeler Genel Müdürlüğü'nün 30.04.2019 tarih, E.368605 sayılı yazısı, 17.05.2019 tarih, 234076 sayılı dosya inceleme raporu okundu, koordinatlı sit sınırı paftası, sit sınırlarının aktarıldığı kadastral pafta, tescil fişi, fotoğrafları ve dosyası incelendi, yapılan görüşmeler sonucunda;

Afyonkarahisar İli, Çobanlar İlçesi, Termalkent Mahallesi sınırları içerisinde tespit edilen Böceklerin Ağılı Yerleşim ve Nekropolü'nün 27.12.2018 tarih, 7156 sayılı Kararımız uyarınca gerekli arşiv taraması yapıldığı ve ilgili kurumlardan bilgi ve belgenin iletilmesi sonucunda bahsi geçen alanın tescil kaydının bulunmadığı dolayısıyla 20.02.2008 tarih, 2464 sayılı Koruma Bölge Kurulu Kararında tescilli Böceklerin Ağılı ifadesinin sehven yer aldığı anlaşıldığına;

Bu nedenle Böceklerin Ağılı Yerleşim ve Nekropolü'nün 2863 sayılı Kanun kapsamında I. (Bir) Derece Arkeolojik Sit olarak tesciline, sit sınırlarına ilişkin hazırlanan koordinatlı sit sınırı paftası, sit sınırlarının aktarıldığı kadastral paftanın ve tescil fişinin uygun olduğuna; söz konusu alanda Kültür Varlıklarını Koruma Yüksek Kurulu'nun Arkeolojik Sitler, Koruma ve Kullanma Koşulları'na ilişkin 05.11.1999 tarih, 658 sayılı İlke Kararı'nda yer alan I. (Bir) Derece Arkeolojik Sitlerle ilgili hükümlerin geçerli olduğuna ve bu hükümlerin geçiş dönemi koruma esasları ve kullanma koşulları olarak belirlenmesine; sit sınırları içerisinde güvenlik önlemlerinin ilgili kurumlarca alınmasına ve Kurulumuzdan izinsiz herhangi bir fiziki ve inşai müdahalede bulunulmamasına karar verildi.

AVRUPA KONSEYİ	KÜLTÜREL VARLIKLARI KORUMA ENVANTERİ K.V.K.E		SİT	ENVANTER NO:	
TÜRKİYE	ESKİŞEHİR KÜLTÜR VARLIKLARINI KORUMA BÖLGE KURULU			HARİTA NO:	
İli: Afyonkarahisar	İlçesi: Çobanlar	Belde: Termalkent	Pafta:	Ada:	Parsel:

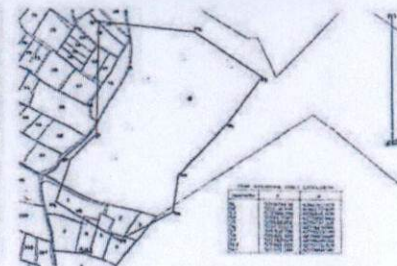

Adı: Böceklerin Ağılı Yerleşim ve Nekropolü

GENEL TANIM: Afyonkarahisar İli, Çobanlar İlçesi, Termalkent Mahallesi sınırları içerisinde yer alan yaklaşık 280 metre kuzey kısmında üzerinde ağıl ve tek katlı olan yapıların bulunduğu yüzeyinde bol miktarda çoğunluğu geç dönem (Bizans Dönemi) seramik malzemenin bulunduğu yaklaşık 180 metre çapında yaklaşık 10 metre yüksekliğe sahip bir höyük görülmüştür. Höyüğün tepe noktasında daha önceki tarihlerde açılmış geniş boyutlu muhtemelen ağıl yapıma (açık ağıl-tokat) amaçlı izinsiz açılmış kazı çukuru bulunmaktadır. Kazı çukurunun içerisinde Bizans Dönemi yapılarında alması tekniğinde kullanılan tuğla malzeme gözlemlenmiştir. Tuğla malzemenin yanı sıra 12-13 yy tarihlendirilen yeşil şırlı Bizans Dönemine ait seramik parçaları bulunmaktadır. Ayrıca höyüğün üzerinde bulunan ev ve ağıllarda kullanılan mimari plastik parçalar gözlemlenmiştir. Höyüğün güney batısında nekropol alanın üzerinde yer yer izleri devam eden ilerleyen dönemlerde de İslami Mezarlık olarak kullanılan alan bulunmaktadır.

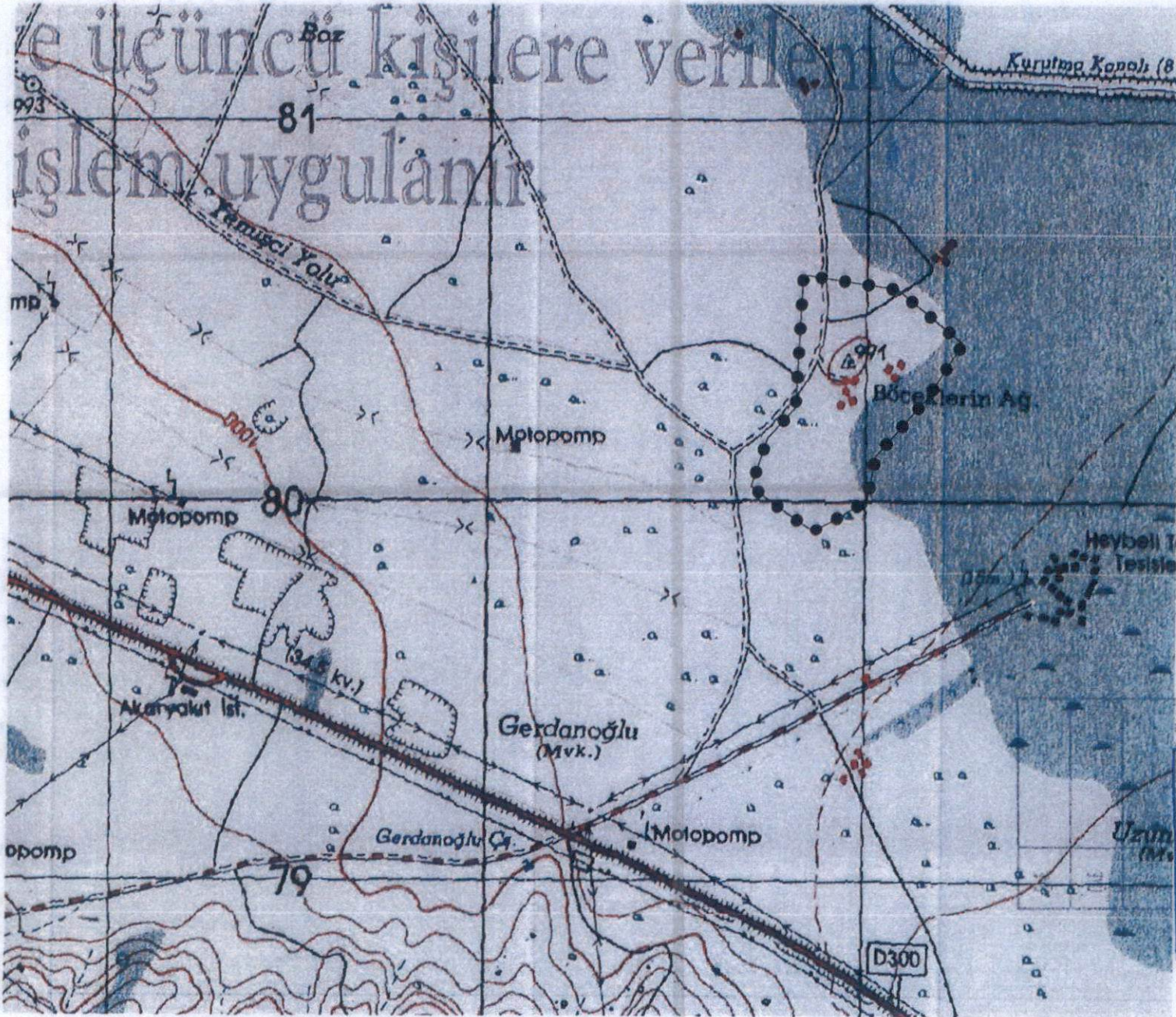
Koruma Şimdiki Tehlikeler: Kaçak kazılara karşı korumasız.

Şimdiki Durum:	Koruma Derecesi: I. (Bir) Derece Arkeolojik Sit
Sit Potansiyeli: Arkeolojik Sit	HAZIRLAYANLAR : TARİH: 26.12.2018 Kaan KIRÇIN- Arkeolog
Şimdiki Koruma: Kaçak kazılara karşı korumasız.	Pınar AKIN Sanat Tarihcisi
Önerilen Koruma: Kolluk kuvvetlerince gerekli güvenlik tedbirlerinin alınması.	KONTROL EDEN: TARİH : 26.12.2018 Rahime KARAĞLU MURAT Bölge Kurulu Müdür Vekili
Yayın Dizisi: -	KURUL KARARLARI:
Gözlemler:	REVİZYON: GEEAYK ONAYI:

T.C.
KÜLTÜR VE TURİZM BAKANLIĞI
KÜLTÜR VARLIKLARI VE MÜZELERİ GENEL MÜDÜRLÜĞÜ
ESKİŞEHİR KÜLTÜR VARLIKLARINI KORUMA BÖLGE
KURULU'NUN 2018/05/2018 TARİH VE 96/14.....
SAYILI KARARİDİR.
ASLI GİBİDİR.
Asiye ASLAN
Bölge Kurulu Müdürü



KOORDİNATLI ARKEOLOJİK SİT SINIRI KROKİSİ



İl	Afyonkarahisar
İlçe	Çobanlar
Mahalle	Yenikent Termakent
Pafta	K25-C1
Adı	Böceklerin Ağlı Yerleşim ve Nekropolü
Tür/Derece	I.(Bir) Der. Arkeolojik Sit
Projeksiyon	UTM 6 Derece
Datum	ED50
Dom	33
Ölçek	1/Kroki
•••••	I. (Bir) Derece Ark. Sit Sınırı

I.(Bir) Derece Sit Sınırı
Koordinat Listesi

NoktaNo	Y	X
1	310825.170	4280598.544
2	311075.415	4280560.305
3	311249.160	4280418.546
4	311153.055	4280272.647
5	311020.380	4280121.370
6	310999.314	4280004.554
7	310856.739	4279922.838
8	310747.795	4279998.576
9	310689.837	4280043.378
10	310732.974	4280169.886
11	310806.206	4280249.698

T.C.
KÜLTÜR VE TURİZM BAKANLIĞI
KÜLTÜR VARLIKLARI VE MÜZELER GENEL MÜDÜRLÜĞÜ
ESKİŞEHİR KÜLTÜR VARLIKLARI KORUMA BÖLGE
KURULU'NUN 22.10.2023 TARİH VE 2023/...
SAYILI KARARI EKİDİR.

ASLI GİBİDİR.
Asiye SAĞLAM
Bölge Kurulu Başkanı



161 : AFYONKARAHISAR

İlçesi : ÇOBANLAR

MAH : Termal Kent

Ada : 582-581

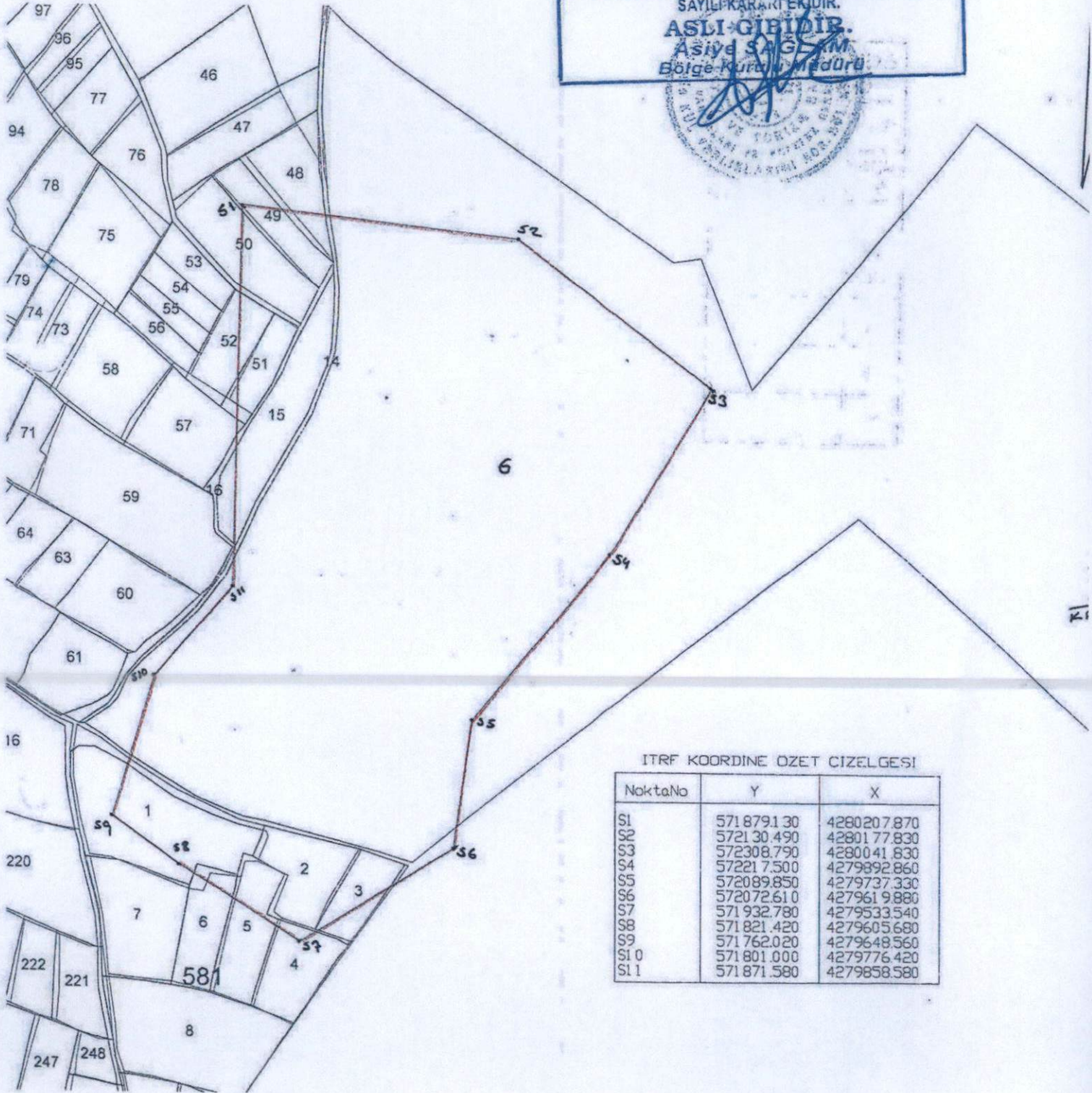
PARSELLER : MUHTELİF

T.C.
KÜLTÜR VE TURİZM BAKANLIĞI
KÜLTÜR VARLIKLARI VE MÜZELELER GENEL MÜDÜRLÜĞÜ
ESKİŞEHİR KÜLTÜR VARLIKLARI KORUMA BÖLGE
KURULU'NUN 21.05.2019 TARİH VE 3411

SAYILI KARARİT EKİDİR.

ASLI GİBİDİR.

Asiye SAĞLAM
Bölge Kurulu Başkanı



ITRF KOORDİNE ÖZET ÇİZELGESİ

NoktaNo	Y	X
S1	571 879.1 30	4280207 870
S2	5721 30 490	42801 77 830
S3	572308 790	4280041 830
S4	57221 7 500	4279892 860
S5	572089 850	4279737 330
S6	5720 72 610	427961 9 880
S7	571 932 780	4279533 540
S8	571 821 420	4279605 680
S9	571 762 020	4279648 560
S10	571 801 000	4279776 420
S11	571 871 580	4279858 580

Taraflarca Dışlanmamıştır

Mevlüt AKGÜN
Mud. Tek.

AFYONKARAHİSAR İLİ, ÇOBANLAR İLÇESİ, TERMALKENT MAHALLESİ
BÖCEKLERİN AĞILI YERLEŞİM VE NEKROPOLÜ
I.(BİR) DERECE ARKEOLOJİK SİT ALANINDA KALAN PARSELLERİN LİSTESİ

İLÇE/KÖY	ADA	PARSEL	BEYANLAR HANESİNE YAZILACAK ŞERH
			"Bir Bölümü I.(Bir) Derece Arkeolojik Sit alanında kalmaktadır"
Afyonkarahisar İli, Çobanlar İlçesi, Termalkent Mahallesi	581	1	"Bir Bölümü I.(Bir) Derece Arkeolojik Sit alanında kalmaktadır"
Afyonkarahisar İli, Çobanlar İlçesi, Termalkent Mahallesi	581	3	"Bir Bölümü I.(Bir) Derece Arkeolojik Sit alanında kalmaktadır"
Afyonkarahisar İli, Çobanlar İlçesi, Termalkent Mahallesi	581	4	"Bir Bölümü I.(Bir) Derece Arkeolojik Sit alanında kalmaktadır"
Afyonkarahisar İli, Çobanlar İlçesi, Termalkent Mahallesi	581	5	"Bir Bölümü I.(Bir) Derece Arkeolojik Sit alanında kalmaktadır"
Afyonkarahisar İli, Çobanlar İlçesi, Termalkent Mahallesi	581	6	"Bir Bölümü I.(Bir) Derece Arkeolojik Sit alanında kalmaktadır"
Afyonkarahisar İli, Çobanlar İlçesi, Termalkent Mahallesi	582	6	"Bir Bölümü I.(Bir) Derece Arkeolojik Sit alanında kalmaktadır"
Afyonkarahisar İli, Çobanlar İlçesi, Termalkent Mahallesi	582	14	"Bir Bölümü I.(Bir) Derece Arkeolojik Sit alanında kalmaktadır"
Afyonkarahisar İli, Çobanlar İlçesi, Termalkent Mahallesi	582	15	"Bir Bölümü I.(Bir) Derece Arkeolojik Sit alanında kalmaktadır"
Afyonkarahisar İli, Çobanlar İlçesi, Termalkent Mahallesi	582	16	"Bir Bölümü I.(Bir) Derece Arkeolojik Sit alanında kalmaktadır"
Afyonkarahisar İli, Çobanlar İlçesi, Termalkent Mahallesi	582	48	"Bir Bölümü I.(Bir) Derece Arkeolojik Sit alanında kalmaktadır"
Afyonkarahisar İli, Çobanlar İlçesi, Termalkent Mahallesi	582	49	"Bir Bölümü I.(Bir) Derece Arkeolojik Sit alanında kalmaktadır"
Afyonkarahisar İli, Çobanlar İlçesi, Termalkent Mahallesi	582	50	"Bir Bölümü I.(Bir) Derece Arkeolojik Sit alanında kalmaktadır"
Afyonkarahisar İli, Çobanlar İlçesi, Termalkent Mahallesi	582	51	"Bir Bölümü I.(Bir) Derece Arkeolojik Sit alanında kalmaktadır"
Afyonkarahisar İli, Çobanlar İlçesi, Termalkent Mahallesi	582	52	"Bir Bölümü I.(Bir) Derece Arkeolojik Sit alanında kalmaktadır"
Afyonkarahisar İli, Çobanlar İlçesi, Termalkent Mahallesi	582	57	"Bir Bölümü I.(Bir) Derece Arkeolojik Sit alanında kalmaktadır"
			"Tamamı I.(Bir) Derece Arkeolojik Sit alanında kalmaktadır"
Afyonkarahisar İli, Çobanlar İlçesi, Termalkent Mahallesi	581	2	"Tamamı I.(Bir) Derece Arkeolojik Sit alanında kalmaktadır"