

T.C.
KÜLTÜR VE TURİZM BAKANLIĞI
ESKİŞEHİR KÜLTÜR VARLIKLARINI KORUMA BÖLGE KURULU




KARAR

Toplantı Tarih ve no: 22.05.2019 - 310
Karar Tarih ve no : 22.05.2019 - 7607

Toplantı Yeri
ESKİŞEHİR

Afyonkarahisar İli, Sandıklı İlçesi, Çukurca ve Çambeyli Köyleri, Kuşadası Mevkii Sınırları içinde, Afyonkarahisar Müze Müdürlüğü Uzmanlarınca tespit edilen, Kale ve Arkeolojik Yerleşim Alanının tescili ve öneri sit sınırlarının değerlendirilmesine ilişkin Afyonkarahisar Valiliğinin (İl Kültür ve Turizm Müdürlüğü) 12.10.2018 tarih ve 828298 sayılı yazısı ve ekleri Müze Müdürlüğü uzmanlarının 24.09.2018 tarihli raporu, konuyla ilgili faaliyeti etkilenen Kurum ve Kuruluşların görüşlerinin iletildiği yazılar, 20.05.2019 tarih ve 236692 sayılı dosya inceleme raporu okundu, koordinatlı sit sınırı paftası, sit sınırlarının aktarıldığı koordinatlı kadastral paftası, tescil fişi, fotoğrafları ve dosyası incelendi, yapılan görüşmeler sonucunda;

Afyonkarahisar İli, Sandıklı İlçesi, Çukurca ve Çambeyli Köyleri, Kuşadası Mevkii Sınırları içinde, Afyonkarahisar Müze Müdürlüğü Uzmanlarınca tespit edilen ve 2863 sayılı Kanun'un 6. Maddesi kapsamında korunması gerekli kültür varlıklarından olan alanın, "Kuşadası Kale ve Arkeolojik Yerleşim Alanı" adıyla I. (Bir) Derece Arkeolojik Sit alanı olarak tesciline, hazırlanan tescil fişi, koordinatlı sit sınırı paftası ve sit sınırlarının aktarıldığı kadastral paftasının uygun olduğuna; söz konusu alanda Kültür Varlıklarını Koruma Yüksek Kurulu'nun Arkeolojik Sitler, Koruma ve Kullanma Koşulları'na ilişkin 05.11.1999 tarih ve 658 sayılı İlke Kararı'nın ilgili hükümlerin geçerli olduğuna, alanda kolluk kuvvetlerince gerekli güvenlik önlemlerinin artırılmasına ve Kurulumuzdan izinsiz herhangi bir fiziki ve inşai müdahalede bulunulmamasına karar verildi.

| | | | | | | | |
|--|-------------------|--|--------|--|------------|--|--------------|
| AVRUPA KONSEYİ | | DOĞAL VE KÜLTÜREL VARLIKLARI KORUMA ENVANTERİ D.K.V.K.E. | | | sit | | ENVANTER No. |
| TÜRKİYE | | KÜLTÜR VARLIKLARI VE MÜZELER GENEL MÜDÜRLÜĞÜ | | | HARİTA NO: | | |
| İLİ: AFYONKARAHİSAR | İLÇE: SANDIKLI | MAHALLE, KÖY ÇUKURCA ÇAMBEYLİ | PAFTA: | ADA: | PARSELLER: | | |
| ADI: KUŞADASI KALE VE ARKEOLOJİK YERLEŞİM ALANI | | | | | | | |
| GENEL TANIM: Afyonkarahisar ili, Sandıklı ilçesi, Çukurca ve Çambeyli köyleri sınırları dâhilinde, Çukurca köyünün 2 km güney batısında, doğal kayalık tepenin üzerinde yer alan kale ve yerleşim alanıdır. Moloz taşlardan yapılmış sur duvarı zaman içinde çökmüş olsa da bulunduğu hat takip edilebilmektedir. Yerleşimin tepe noktasında kaçak kazılar ile açığa çıkmış, apsisi ve planı seçilebilen kilise yapısı bulunmaktadır. Yerleşim, içindeki seramik ve mimari kalıntılara göre Doğu Roma Döneminde kullanım görmüş olmalıdır. | | | | | | | |
| ŞİMDİKİ TEHLİKELER: Kaçak kazılar. | | | | | | | |
| ŞİMDİKİ DURUMU: | | | | | | | |
| SİT POTANSİYELİ: Arkeolojik Sit. | | | | KORUMA DERECESESİ: I.(Bir) Derece Arkeolojik Sit. | | | |
| ŞİMDİKİ KORUMA: Korumasız | | | | HAZIRLAYANLAR 24.09.2018 Mehmet GARİPCİN Arkeolog Nergis KOÇAK | | | |
| ÖNERİLEN KORUMA: Yerel Yönetimlerce Korunması. | | | | KONTROL EDEN: 24.09.2018 Mevlüt ÜYÜMEZ Müze Müdürü | | | |
| YAYIN DİZİNİ: ESKİŞEHİR KÜLTÜR VARLIKLARINI KORUMA BÖLGE KURULUNUN 22.05.2019 TARİH, 7607 SAYILI KARAR EKİDİR | | | | KURUL ONAYI: | | | |
| GÖZLEMLER: | | | | REVİZYON: | | | |
| HARİTA VE FOTOĞRAFLAR: | | | | SIT_ARI | | | |
|  | | | |  | | | |
|  | | | | | | | |
| R-SANDIKLI ile ve Arkeolojik Alanı | | | | | | | |

SIT ARKEOLOJİK



Kale

1592

ESKİŞEHİR KÜLTÜR VARLIKLARINI
KORUMA BÖLGE KURULUNUN
22.05.2019 TARİHİ 7807 SAYILI KARAR EKİDİR
ASIL ÖBİDİR
Koruma Bölgesi Kararlıdır



1:5.000

KOORDİNATLAR

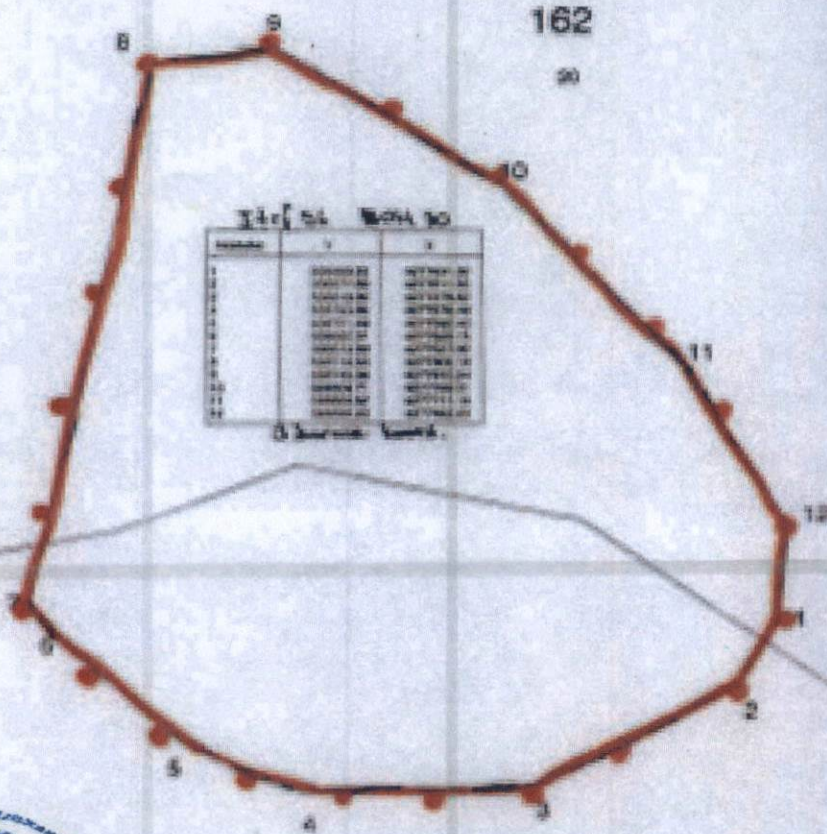
| | |
|--------|---------|
| 247773 | 4280064 |
| 247771 | 4280064 |
| 247769 | 4280034 |
| 247608 | 4280035 |
| 247604 | 4280055 |
| 247566 | 4280061 |
| 247558 | 4280067 |
| 247600 | 4280053 |
| 247635 | 4280067 |
| 247680 | 4280074 |
| 247750 | 4280164 |
| 247773 | 4280164 |

AFYONKARAHİSAR SANDIKLI
Çukurca Köyü - Kuzpadaza Mavi Kale ve Arkeolojik Alanı

Afyonkarahisar
Sarımsaklı

Çukurca Köyü - Çambeyli Köyü
Kuşadası Havası Kalesi ve Akmedjikt Alanı

KUŞADASI DEVLET ORMANI Çukurca Köyü



ESKİŞEHİR KÜLTÜR VARLIKLARINI
KORUMA BÖLGE KURULUNUN
22.05.2019 TARİHİ 7607 SAYILI KARAR EKİDİR

ASLI GİBİDİR
Asiye SAĞLAM
Koruma Bölge Kurulu Müdürü

215/37

Çambeyli Köyü

Hüseyin TOPRAK
Tekniker

ÇATALOLUK DEVLET ORMANI

Sit sınırları tarafımızdan belirlenmiştir.

Mehmet ERİPCİN
Müdür

Nergis KOÇAK
DİE Tek. Hiz. Pers.
Seyhan Yarıncı

