



T.C.

KÜLTÜR VE TURİZM BAKANLIĞI
İZMİR 2 NUMARALI KÜLTÜR VARLIKLARINI
KORUMA BÖLGE KURULU
KARAR

TOPLANTI TARİHİ VE NO : 30.01.2020-496

35.02/2016

KARAR TARİHİ VE NO : 30.01.2020-12396

Toplantı Yeri
İZMİR

İzmir İli, Bergama İlçesi, Çamköy Mahallesi'nde şahıs mülkiyetine kayıtlı, tarla vasıflı taşınmazlar üzerinde yapılan çalışmalarda arkeolojik buluntulara rastlanıldığına ilişkin, Prof. Dr. Felix PIRSON başkanlığında oluşturulan araştırma ekibi tarafından 2019 yılında gerçekleştirilen yüzey araştırması sonucunda hazırlanan raporun değerlendirilmesinin istenildiği Kültür Varlıkları ve Müzeler Genel Müdürlüğü'nün 20.11.2019 tarihli ve E.959819 sayılı yazısı ile Bergama Müze Müdürlüğü'nün, 18.10.2019 tarihli ve E. 860540 sayılı yazısı ve ekleri, İzmir 2 Numaralı Kültür Varlıklarını Koruma Bölge Kurulu Müdürlüğü'nün 04.11.2019 tarihli ve E.904340 sayılı yazısı ve eki kurum görüşü haritası, 2863 sayılı Kanun'un 7. Maddesi gereği iletilen kurum görüşleri; Kurul Müdürlüğü uzmanlarınca hazırlanan 27.01.2020 tarih ve 42903 sayılı ile kayıtlı rapor okundu, yazı ekleri ve işlem dosyası incelendi. Yapılan görüşmeler sonucunda;

İzmir İli, Bergama İlçesi, Çamköy Mahallesi hudutlarında bulunan, kararımız eki koordine özet çizelgesi ve kararımız eki 1/5000 ölçekli kadastral haritada sınırları gösterilen alanın, "Sultantepe Tümülüsü" adı ile 1.(Birinci) Derece Arkeolojik Sit alanı olarak tescil edilmesine, ekli tescil fişinin uygun olduğuna, karar verildi.

İZMİR, BERGAMA, ÇAMKÖY MAHALLESİ

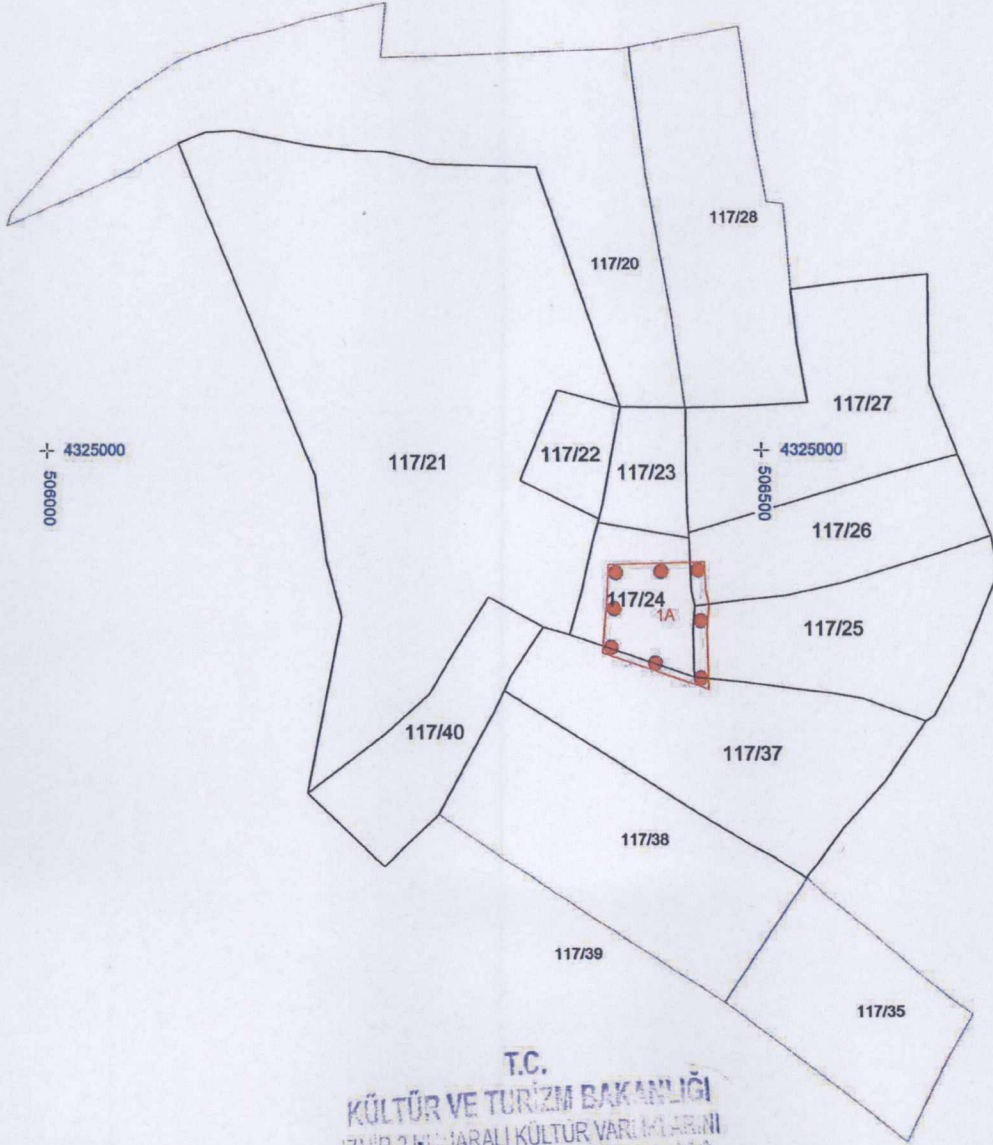
•••• : I.(BİRİNCİ) DERECE ARKEOLOJİK SİT SINIRI

+ ITRF 27-3 DERECE DİLİM KOORDİNATLARIDIR.

Kadastral duruma ilişkin son durumun ilgili Kadastro biriminden alınması gereklidir.
ÖLÇEK : 1/5000

Mehmet Selman ARI
Kültür ve Turizm Uzmanı
Şehir Plancısı

WA



T.C.
KÜLTÜR VE TURİZM BAKANLIĞI
İZMİR 2 NUMARALI KÜLTÜR VARLIKLARINI
KORUMA BÖLGE KURULU MÜDÜRLÜĞÜ

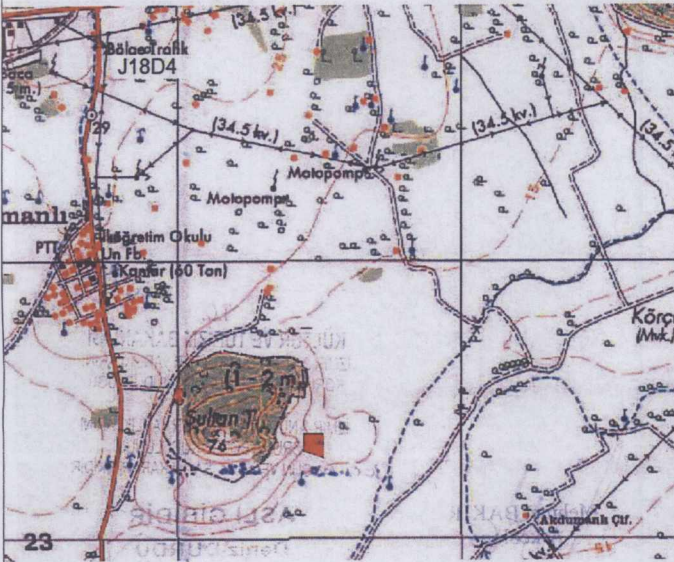
İZMİR 2 NUMARALI KÜLTÜR VARLIKLARINI
KORUMA BÖLGE KURULUNUN
30.01.2018 GÜN VE 1791 SAYILI KARARI EKİDİR

Mehmet BAKIR
Arkeolog




AVRUPA KONSEYİ	KÜLTÜREL VARLIKLARI KORUMA ENVANTERİ	K.V.K.E.	SİT	ENVANTER NO	35.02/2016
TÜRKİYE	KÜLTÜR VARLIKLARI VE MÜZELER GENEL MÜDÜRLÜĞÜ			HARİTA NO	
İLİ : İzmir	İLÇESİ : Bergama	MAHALLE - KÖY VEYA MEVKİL: Çamköy	KADASTRO PAFTA :	ADA :117	PARSEL- 24,25,26,37(bir kısmı)
ADI : <i>Sultantepe Tamlıssa</i>					
GENEL TANIM : Tümülüs, İzmir İli, Bergama İlçesi, Çamköy Mahallesi, Çiçeklialanı Mavkiinde, Süleymanlı Köyünün 500 m kadar güneydoğusunda, Sultantepe olarak bilinen doğal tepenin doğu eteklerinde yer alır. Yaklaşık 50m.x60m. ebatlarındaki olup yüksekliği 2.00 m. civarında korunabilmiş durumdadır. Tümülüsün 200 m. kadar doğusundan eski Bergama-Çandarlı karayolu geçmektedir. Tümülüs üzerinde zeytin bahçesi etrafında da pamuk,bamya vb. üretimi yapılan tarla vasıflı taşınmazlar mevcuttur.					
ŞİMDİKİ TEHLİKELER : Kaçak Kazılar nedeniyle tahribat					
ŞİMDİKİ DURUM :					
SİT POTANSİYELİ : 1. (Birinci) Derece Arkeolojik sit			KORUMA DERECESİ		
ŞİMDİKİ KORUMA: Yok.			HAZIRLAYANLAR/2020 Mehmet BAKIR: İMZA Arkeolog		
ÖNERİLEN KORUMA: ilgili yerel yönetim ve güvenlik birimince alanın sık sık kontrolünün yapılması ve yerel halkın konuya ilişkin bilgilendirilmesi korumaya ilişkin ivedilikle alınması gereken önlemlerdir.			Mehmet Selman ARI: İMZA Şehir Plancısı		
YAYIN DİZİSİ :			KONTROL EDEN Deniz DURDU: İMZA Müdür V.		
			KORUMA KURULU KARARLARI		
İzmir İli, Bergama İlçesi, Çamköy Mahallesi, Çiçeklialanı Mavkiinde; Sultan Tepe olarak bilinen tepenin doğu eteklerinde yer almaktadır. Tümülüsün bulunduğu taşınmazların yaklaşık 200 m. kadar doğusundan eski Bergama-Çandarlı ulaşım yolu geçmektedir. Tümülüsün bulunduğu taşınmazlar üzerinde kısmen zeytincilik kısmende tarla bitkileri(pamuk,bamya vb.) ekilip biçilmektedir. Tümülüs yaklaşık olarak 50m.x60m. ebatlarında olup yüksekliği yaklaşık 2.00m. civarındadır. Tümülüs konisi tarımsal faaliyetler sebebiyle tahrip olmuştur. Alanda çok miktarda; pişmiş toprak taban tuğlası, çatı kiremidisi(stroter), parçalarıyla yine pişmiş toprak kaba mutfak kap parçaları mevcuttur. Tümülüs çevresinde bazalttan imal edilmiş lahit kapağı parçaları ve düzgün kesme taş bloklar in situ olmamakla birlikte mevcuttur.			REVİZYON KORUMA KURULU ONAYI		

HARİTALAR



FOTOĞRAFLAR





T.C.
KÜLTÜR VE TURİZM BAKANLIĞI
İZMİR 2 NUMARALI KÜLTÜR VARLIKLARINI
KORUMA BÖLGE KURULU MÜDÜRLÜĞÜ

İZMİR 2 NUMARALI KÜLTÜR VARLIKLARINI
KORUMA BÖLGE KURULUNUN
30 Ocak 2023 GÜN VE 12/2023 SAYILI KARARI EKİDİR

Mehmet AKIR
Arkeolog

ASLI GİBİDİR
Deniz DÜZÜ
Müdür V.