

T.C.
KÜLTÜR VE TURİZM BAKANLIĞI
ESKİŞEHİR KÜLTÜR VARLIKLARINI KORUMA BÖLGE KURULU

KARAR

Toplantı Tarih ve no: 25.10.2019 - 324

Karar Tarih ve no : 25.10.2019 - 8120

Toplantı Yeri
ESKİŞEHİR

Afyonkarahisar Sinanpaşa İlçesi, Kayadibi Köyü, Ödemiş Mevkiinde, tescilli Kocatepe Tarihi Siti sınırları içerisinde gerçekleştirilen kaçak kazı sonucu tespit edilen Ödemiş Mevkii Arkeolojik Yerleşimine ilişkin alınan 27.06.2019 tarih, 7681 sayılı kararımız doğrultusunda; söz konusu alanın 2863 sayılı Kanun kapsamında tescilli ve öneri I. (Bir) Derece Arkeolojik Sit sınırlarının değerlendirilmesinin istendiği Afyonkarahisar İl Kültür ve Turizm Müdürlüğünün 04.07.2019 tarih, 555947 sayılı yazısı ve yazı eki 01.07.2019 tarihli Müze Müdürlüğü uzman raporu, faaliyeti etkilenen kurum görüşlerinin iletilmesine ilişkin Kurul Müdürlüğünün 27.08.2019 tarih, 699612 sayılı yazısı, Maden ve Petrol İşleri Genel Müdürlüğünün 20.09.2019 tarih, 445711 sayılı yazısı, 22.10.2019 tarih, 465279 sayılı dosya inceleme raporu okundu, tescil fişi, koordinatlı sit sınırları krokisi, koordinatların aktarıldığı kadastral krokisi fotoğrafları ve dosyası incelendi, yapılan görüşmeler sonucunda;

Afyonkarahisar Sinanpaşa İlçesi, Kayadibi Köyü, Ödemiş Mevkiinde, tescilli Kocatepe Tarihi Siti sınırları içerisinde tespit edilen Ödemiş Mevkii Arkeolojik Yerleşiminin 2863 sayılı Kanun kapsamında I. (Bir) Derece Arkeolojik Sit olarak tesciline; hazırlanan tescil fişi, koordinatlı sit sınırı krokisi ve sit sınırlarının aktarıldığı kadastral krokinin uygun olduğuna; söz konusu alanda Kültür Varlıklarını Koruma Yüksek Kurulu'nun Arkeolojik Sitler, Koruma ve Kullanma Koşulları'na ilişkin 05.11.1999 tarih, 658 sayılı İlke Kararı'nda yer alan I. (Bir) Derece Arkeolojik Sitlerle ilgili hükümlerin geçerli olduğuna ve bu hükümlerin geçiş dönemi koruma esasları ve kullanma koşulları olarak belirlenmesine; sit sınırları içerisinde Kurulumuzdan izinsiz herhangi bir fiziki ve inşai müdahalede bulunulmamasına karar verildi.



1:2,000


AFYONKARAHİSAR - SİNANPAŞA

Kayadibi Köyü - Ödemiş Mevkii Arkeolojik Yerleşimi

SİT ARKEOLOJİK

AFYONKARAHİSAR İLİ
SİNANPAŞA İLÇESİ KAYADIBİ KÖYÜ
ÖDEMiŞ MEVKİİ ARKEOLOJİK YERLEŞİMİ
I. (BİR) DERECE ARKEOLOJİK SİTİ

..... I. (Bir) Derece Arkeolojik Sit Sınırı



Ödemiş Arkeolojik Yerleşimi

ESKİŞEHİR KÜLTÜR VARLIKLARINI
KORUMA BÖLGE KURULU'NUN
25.10.2019 TARİH, 8120 SAYILI KARARI
EKİDİR.

ASEİ GİBİDİR
Asiye SAĞLAM
Bölge Kurulu Müdürü

KOORDİNATLAR

274692	4287227
274652	4287253
274656	4287276
274679	4287300
274705	4287279
274721	4287248

0 30 60 120 Meters


Geographic Coordinate System:
Datum:ED 50 UTM 6 Derece Dom :33 Zone 36N




AFYONKARAHİSAR MÜZE MÜDÜRLÜĞÜ

ÖDEMİŞ MEVKİİ ARKEOLOJİK YERLEŞİMİ

İL: AFYONKARAHİSAR
İLÇE: SİNANPAŞA
KÖY/MEVKİİ: KAYADİBİ KÖYÜ/ÖDEMİŞ MEVKİİ
PARSEL: 1081, 1082 ve 1083 nolu parseller

 I.(Bir) Derece Arkeolojik Sit Sınırı.



NoktaNo	Y	X
1	535567.80	4285834.14
2	535546.98	4285858.81
3	535550.22	4285881.97
4	535572.42	4285906.86
5	535599.09	4285888.52
6	535616.09	4285856.07

ESKİŞEHİR KÜLTÜR VARLIKLARINI
KORUMA BÖLGE KURULU'NUN
25.10.2019 TARİH, 8120 SAYILI KARARI
EKİDİR.

ASLI GİBİDİR

Asiye SAĞLAM
Bölge Kurulu Müdürü



AFYON - K24 - c 09

Tarafından tarzım edilmiştir. 22.09.2019

Fen. Kont. M
Utku EMRE

Safet YÜKSEL

1: 5000

Cemil DUMANLIOĞLU
Arkeolog

Ali AYNIUR
Diğ. Tek. Hizl. Pers.
Sanat Tarihçi

AVRUPA KONSEYİ	DOĞAL VE KÜLTÜREL VARLIKLARI KORUMA ENVANTERİ D.K.V.K.E.		SİT	ENVANTER No.	
TÜRKİYE	KÜLTÜR VARLIKLARI VE MÜZELER GENEL MÜDÜRLÜĞÜ			HARİTA NO:	
İLİ: AFYONKARAHİSAR	İLÇE: SİNANPAŞA	MAHALLE,KÖY: KAYADİBİ KÖYÜ, ÖDEMİŞ MEVKİİ	PAFTA:-	ADA:-	PARSEL:-
ADI: ÖDEMİŞ MEVKİİ ARKEOLOJİK YERLEŞİMİ					
GENEL TANIM: Afyonkarahisar İli, Sinanpaşa İlçesi, Kayadibi Köyü'nün kuş uçuşu 2,5 km kadar güneydoğusunda bulunan Ödemiş Mevkii'nde yer alan küçük ölçekli bir yerleşim alanıdır. Alanda kaçak kazılar sonucu ortaya çıkan kesme taş ve moloz taşlarla örülmüş duvar kalıntıları bulunmaktadır. Yüzeyle mimari elemanlar olan tuğla ve kiremit parçalarına ve az miktarda çanak çömlek parçasına rastlanmaktadır. Söz konusu alan Roma Dönemine ait küçük ölçekli bir yerleşim alanı olmalıdır.					
ŞİMDİKİ TEHLİKELER: Kaçak kazılar.					
ŞİMDİKİ DURUMU: Arkeolojik yerleşim içindeki tarlalarda mevsimlik tarımsal faaliyetler sürdürülmektedir.					
SİT POTANSİYELİ: Arkeolojik Sit (Roma Dönemi)			KORUMA DERECESESİ: I.(Bir) Derece Arkeolojik Sit		
ŞİMDİKİ KORUMA: Korumasız.			HAZIRLAYANLAR - 01.07.2019 Cemil DUMANLIOĞLU Arkeolog Bilal AYNUR EYHP (Sanat Tarihçi)		
YERİLENE KORUMA: Yerel yönetimlerce korunması.			KONTROL EDEN: 01.07.2019 Mevlüt ÜYÜMEZ Müze Müdürü		
YAYIN DİZİNİ:			KURUL ONAYI:		
GÖZLEMLER:			REVİZYON:		

HARİTA VE FOTOĞRAFLAR:



ESKİŞEHİR KÜLTÜR VARLIKLARINI
KORUMA BÖLGE KURULU'NUN
25.10.2019 TARİH, 8120 SAYILI KARARI
EKİDİR.



AFYONKARAHİSAR İLİ, SINANPAŞA İLÇESİ, KAYADİBİ KÖYÜ,
ÖDEMİŞ MEVKİİ ARKEOLOJİK YERLEŞİMİ
I. (BİR) DERECE ARKEOLOJİK SİT ALANINDA KALAN PARSELLERİN LİSTESİ

İLÇE/KÖY	ADA	PARSEL	BEYANLAR HANESİNE YAZILACAK ŞERH
Sinanpaşa/Kayadibi		1081	"Bir bölümü I. (Bir) Derece Arkeolojik Sit alanında kalmaktadır"
Sinanpaşa/Kayadibi		1082	"Bir bölümü I. (Bir) Derece Arkeolojik Sit alanında kalmaktadır"
Sinanpaşa/Kayadibi		1083	"Bir bölümü I. (Bir) Derece Arkeolojik Sit alanında kalmaktadır"