

T.C.
KÜLTÜR VE TURİZM BAKANLIĞI
ESKİŞEHİR KÜLTÜR VARLIKLARINI KORUMA BÖLGE KURULU

KARAR

Toplantı Tarih ve no: 12.12.2019 - 327
Karar Tarih ve no : 12.12.2019 - 8240

Toplantı Yeri
ESKİŞEHİR

Afyonkarahisar İli, Sultandağı İlçesi, Doğancık Köyünde mevcut tescilli Çalıçukur Sırtı Mevkii Nekropolü I. (Bir) Derece Arkeolojik Siti'nin bulunduğu alanı kapsayan bölgede Müze Müdürlüğü uzmanlarınca yapılan incelemeler sonucu tespit edilen arkeolojik yerleşim alanını içeren bölgenin ismi ve sınırlarının Yazırlaryakası Mevkii Arkeolojik Yerleşim ve Nekropolü adıyla güncellenmesi konusunda alınan 26.07.2019 tarih, 7840 sayılı kararımız doğrultusunda hazırlanan belgelerin değerlendirilmesinin istendiği Afyonkarahisar İl Kültür ve Turizm Müdürlüğü'nün 24.10.2019 tarih, 878976 sayılı yazısı, yazı eki 17.10.2019 tarihli Müze Müdürlüğü uzman raporu, 11.12.2019 tarih, 542567 sayılı dosya inceleme raporu okundu, tescil fişi, koordinatlı sit sınırları krokisi, koordinatların aktarıldığı kadastral krokisi, geçiş dönemi koruma fotoğrafları ve dosyası incelendi, yapılan görüşmeler sonucunda;

Afyonkarahisar İli, Sultandağı İlçesi, Doğancık Köyünde bulunan, Kurulumuzun 31.10.2012 tarih, 961 sayılı kararı ile I. (Bir) Derece Arkeolojik Sit olarak tescilli Çalıçukur Sırtı Mevkii Nekropolünü de kapsayan bölgede Müze Müdürlüğü uzmanlarınca yapılan incelemeler sonucu tespit edilen ve 26.07.2019 tarih, 7840 sayılı kararımızla tashih edildiği şekliyle I. (Bir) ve III. (Üç) Derece Arkeolojik Sit olarak güncellenen Yazırlaryakası Mevkii Arkeolojik Yerleşim ve Nekropolüne ilişkin anılan kararımız doğrultusunda hazırlanan tescil fişi, koordinatlı sit sınırı krokisi ve sit sınırlarının aktarıldığı kadastral krokinin uygun olduğuna, söz konusu alanın arkeolojik niteliği ve ormanlık alan halinde olduğu da göz önüne alınarak belirlenen geçiş dönemi koruma esasları ve kullanma şartlarının uygun olduğuna; sit sınırları içerisinde Kurulumuzdan izinsiz herhangi bir fiziki ve inşai müdahalede bulunulmamasına karar verildi.

341500

342000

342500



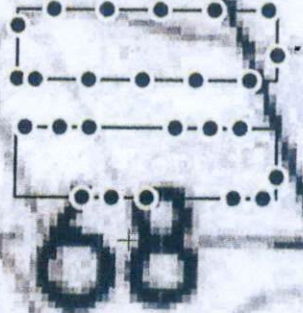
1:5,000

426800

426750

Bağcıbaşı
(Müze)

SIT ARKEOLOJİK
SIT ARKEOLOJİK III



KOORDİNATLAR

341914	4267904
341866	4267964
341792	4267904
341758	4267868
341704	4267795
341708	4267774
341690	4267715
341675	4267674
341679	4267631
341776	4267565
341884	4267514
341916	4267518
341944	4267506
341998	4267493
342020	4267500
342038	4267517
342049	4267575
342041	4267655
342042	4267676
342008	4267746
341961	4267852

Çalılıçukur Sirtı Mevkii Arkeolojik Yerleşimi

Çalılıçukur Sirtı Mevkii Nekropolü I.DAS

AFYONKARAHİSAR İLİ
SULTANDAĞI İLÇESİ DOĞANCIK KÖYÜ
YAZIRLARYAKASI MEVKİİ ARKEOLOJİK
YERLEŞİM YERİ VE NEKROPOLÜ
I. (BİR) VE III. (ÜÇ) DERECE ARKEOLOJİK SİTİ

..... I. (Bir) Derece Arkeolojik Sit Sınırı

... .. III. (Üç) Derece Arkeolojik Sit Sınırı

ESKİŞEHİR KÜLTÜR VARLIKLARINI
KORUMA BÖLGE KURULU'NUN
12.12.2019 TARİH, 8240 SAYILI KARARI
EKİDİR.

ASLI GIBİDİR

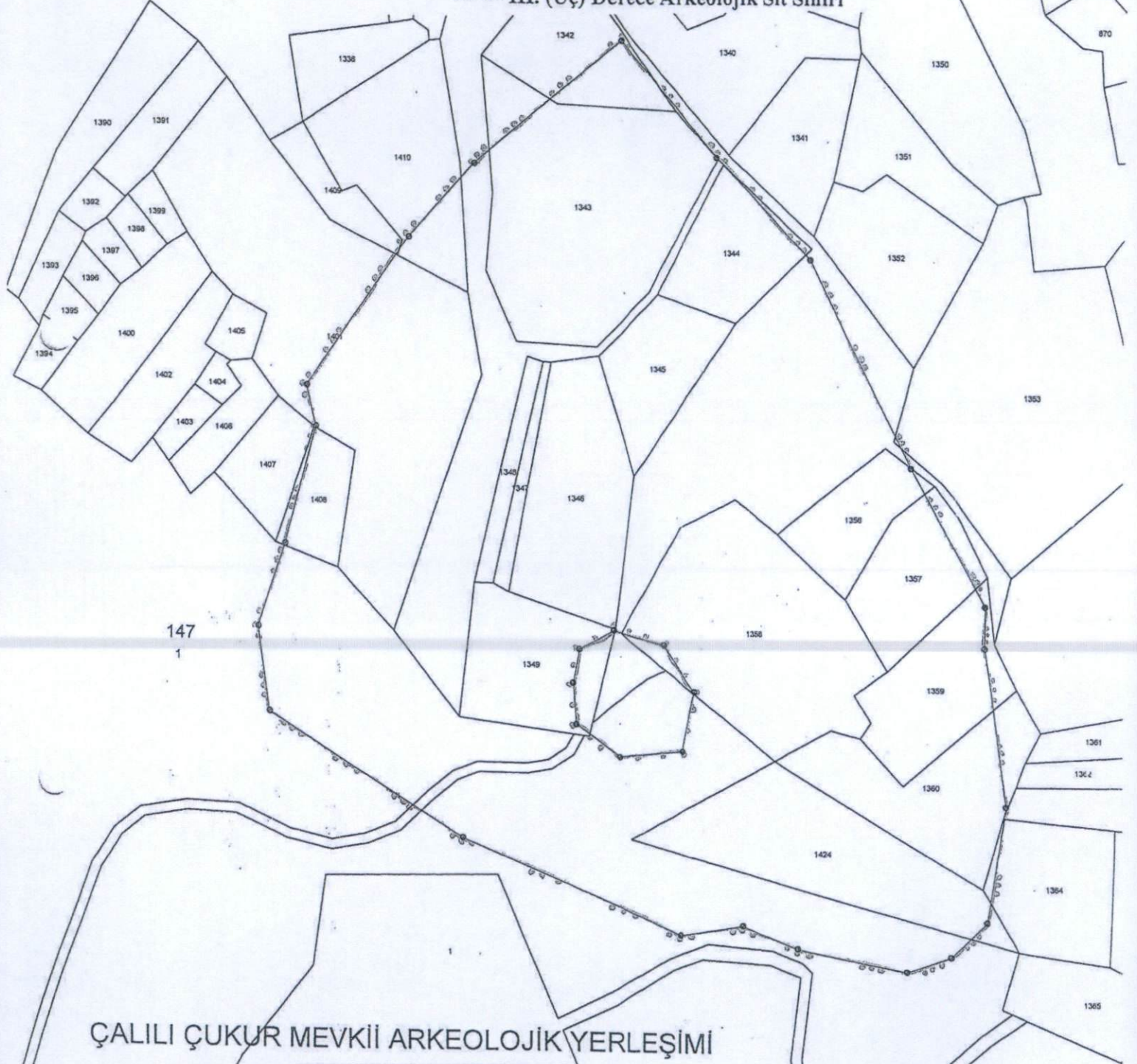
Asiye SAĞLAM
Bölge Kurulu Müdürü

0 75 150 300 Meters

Geographic Coordinate System:
Datum: ED 50 UTM 6 Derece Dom :33 Zone 36N

AFYONKARAHİSAR İLİ
SULTANDAĞI İLÇESİ DOĞANCIK KÖYÜ
YAZIRLARYAKASI MEVKİİ ARKEOLOJİK
YERLEŞİM YERİ VE NEKROPOLÜ
I. (BİR) VE III. (ÜÇ) DERECE ARKEOLOJİK SİTİ

••••• I. (Bir) Derece Arkeolojik Sit Sınırı
••••• III. (Üç) Derece Arkeolojik Sit Sınırı



147
1

ÇALILI ÇUKUR MEVKİİ ARKEOLOJİK YERLEŞİMİ

ESKİŞEHİR KÜLTÜR VARLIKLARINI
KORUMA BÖLGE KURULU'NUN
12.12.2019 TARİH, 8240 SAYILI KARARI
EKİDİR.

ASLI GIBİDİR
Astye SAĞLAM
Bölge Kararı Müdürü

Ahmet TOPRAK KALE
Kontrol Mühendisi



AFYONKARAHİSAR İLİ, SULTANDAĞI İLÇESİ, DOĞANCIK KÖYÜ

Yazırlaryakası Mevkii Arkeolojik Yerleşim Yeri ve Nekropolü

I. (Bir) ve III. (Üç) Derece Arkeolojik Siti Geçiş Dönemi Koruma Esasları ve Kullanma Şartları

1. İlgili idare tarafından bir an önce koruma amaçlı imar planı hazırlatıp Kurulumuza iletilmesi zorunludur. Söz konusu plan onaylanıncaya kadar, "Geçiş Dönemi Koruma Esasları ve Kullanma Şartları" geçerlidir. Üç yıllık süre içinde zorunlu nedenlerle plan yapılamadığı takdirde Kurulumuzca gerekçeli olarak bu süre uzatılabilir.
2. Sit sınırının konumu itibariyle zorunlu alt yapı çalışmaları hariç yapılaşmaya açılmaz.

I. (Bir) Derece Arkeolojik Sit sınırları içinde


1. 2863 sayılı Kanun ve ilgili Yönetmelik Hükümlerine, 658 sayılı İlke Kararına, diğer ilgili Yüksek Kurul İlke Kararlarına ve Kararlarımıza uyulacaktır.

III. (Üç) Derece Arkeolojik Sit sınırları içinde

1. 2863 sayılı Kanun ve ilgili Yönetmelik Hükümleri, Yüksek Kurul İlke Kararları, Kararlarımız ve 3194 sayılı İmar Kanunu ve Yönetmeliklerinin 2863 sayılı Kanun ile çelişmeyen hükümleri geçerlidir.
2. Sit sınırının konumu itibariyle zorunlu alt yapı çalışmaları hariç yapılaşmaya açılmaz.
3. Zorunlu durumlarda yapılacak teknik alt yapı uygulamaları (kanalizasyon, içme suyu, enerji nakil hattı, telefon hattı, boru hattı vb.) için proje, teknik rapor vb. belgeler ile varsa kazı başkanının da görüşü Kurulumuza iletilerek alınacak Karar uyarınca, ilgili idare ve Müze Müdürlüğü teknik elemanlarının denetiminde yapılır. Acil Müdahale edilmesi gereken (kamu güvenlik ve sağlığını tehdit edecek patlama, sızma, kaçak vb. durumlarda) alt yapı uygulamaları Kurul Müdürlüğüne bilgi verilmek koşuluyla ilgili İdaresince, Müze Müdürlüğü denetiminde yapılabilir. Uygulama sonrası rapor, fotoğraf vb. belgeler Kurul Müdürlüğüne iletilir.
4. Tescilsiz yapılarda 3194 sayılı İmar Kanununun 21 inci maddesi kapsamına giren ruhsata tabi olmayan tadilat ve tamiratlar 2863 sayılı Kanun ve ilgili mevzuat hükümlerine uygun olmak şartıyla Kurul Müdürlüğü izini ile ilgili idare ve Müze Müdürlüğü elemanları denetiminde yapılır. Yıkımlar ve esaslı onarımlar, Kurulumuzun izniyle Müze Müdürlüğü elemanlarının denetiminde, uygulama sonrası rapor fotoğraf vb. belgelerin Kurul Müdürlüğüne iletilmesi koşuluyla yapılabilir. Esaslı onarım esnasında yapı yüksekliği ve inşaat alanı arttırılamaz.
5. Plansız Alanlar İmar Yönetmeliği'nin minimum parsel büyüklüğü şartına aykırı olmamak ve Kurulumuzun onayını almak koşuluyla ifraz ve tevhid vb. uygulamalar yapılabilir.

**ESKİŞEHİR KÜLTÜR VARLIKLARINI
KORUMA BÖLGE KURULU'NUN
12.12.2019 TARİH, 8240 SAYILI KARARI
EKİDİR.**



AVRUPA KONSEYİ	DOĞAL VE KÜLTÜREL VARLIKLARI KORUMA ENVANTERİ D.K.V.K.E.	S i T	ENVANTER No.
TÜRKİYE	KÜLTÜR VARLIKLARI VE MÜZELER GENEL MÜDÜRLÜĞÜ		HARİTA NO:
İLİ:AFYONKARAHİSAR	İLÇE:SULTANDAĞI	MAH-KÖY:DOĞANCIK KÖYÜ	PAFTA:- ADA: PARSEL : I.(Bir) Derece: III.(Üç) Derece:
ADI: YAZIRLARYAKASI MEVKİİ ARKEOLOJİK YERLEŞİM YERİ VE NEKROPOLÜ			
GENEL TANIM: Afyonkarahisar İli, Doğancık Köyü'nün yaklaşık 1,5 km. güneybatısında, ormanlık alan içerisinde yer almaktadır. Engebeli ve hakim bir konumda bulunan alanda, izinsiz yapılan kaçak kazılar sonucunda gün yüzüne çıkan duvar kalıntıları, mimari parçalar ve çanak çömlek parçalarından hareketle buranın Roma Dönemi'ne tarihlendirilmesi gereken bir arkeolojik yerleşim alanı olduğu, öneri sit sınırları belirlenen alan içerisinde Eskişehir Kültür Varlıklarını Koruma Bölge Kurulu'nun Kararı ile tescillenen Çaltıçukur Sırtı Mevkii Nekropolü'nün yer alması nedeniyle bu nekropolün yerleşim alanıyla ilintili olduğu düşünülmektedir.			
ŞİMDİKİ TEHLİKELER: Kaçak Kazılar			
ŞİMDİKİ DURUMU: Kaçak Kazı Tahribatı			
SİT POTANSİYELİ: Arkeolojik Sit (Roma Dönemi)		KORUMA DERECEŚİ: I. (Bir) ve III. (Üç) Derece Arkeolojik Sit.	
ŞİMDİKİ KORUMA: Korumasız		HAZIRLAYANLAR : 17.10.2019	
ÖNERİLEN KORUMA: Yerel Yönetimlerce Korunması.		Mehmet AKBAŞ Arkeolog	
YAYIN DİZİNİ:--		Fatih İŞLEYEN Arkeolog	
ESKİŞEHİR KÜLTÜR VARLIKLARINI KORUMA BÖLGE KURULU'NUN 12.12.2019 TARİH, 8240 SAYILI KARARI EKİDİR.		KONTROL EDEN: 17.10.2019	
GÖZLEMLER:		Mevlüt ÜYÜMEZ Müze Müdürü	
		KURUL ONAYI:	
		REVİZYON:	
			
HARİTA VE FOTOĞRAFLAR:			
