

T.C.
KÜLTÜR VE TURİZM BAKANLIĞI
EDİRNE KÜLTÜR VARLIKLARINI
KORUMA BÖLGE KURULU
K A R A R

Toplantı Tarihi ve No : 24.02.2020-335
Karar Tarihi ve No : 24.02.2020- 6630

Toplantı Yeri
EDİRNE

Edirne İli, Enez İlçesi, Gaziömerbey Mahallesi, 26 ada 20 parselde yer alan, Kurulumuzun 06.12.2016 tarih ve 3693 sayılı kararı ile sınırları revize edilen 3. derece arkeolojik sit alanında kalan şahıs mülkiyetine kayıtlı bulunan taşınmazda yapılan sondaj kazısının değerlendirilmesi sonucunda; 3 nolu sondaj çukurunda ortaya çıkan 2 adet Doğu Roma Mezarının korunması gerekli kültür varlığı olarak tescil edilmesi istemine ilişkin olarak alınan Kurulumuzun 28.01.2020 tarih ve 6578 sayılı kararı gereği hazırlanan tescil evrakları, 2863 sayılı yasanın 7 inci maddesi gereği Edirne Kültür Varlıklarını Koruma Bölge Müdürlüğü'nün 26.12.2019 tarih ve E.1079004 sayılı yazısı ile istenen kurum görüş yazısı, Karayolları 1.Bölge Müdürlüğü'nün 10.01.2020 tarih ve E.9868 sayılı kurum görüşü, Enez Belediye Başkanlığı'nın 28.01.2020 tarih ve E.187 sayılı kurum görüşü ile uzmanın 19.02.2020 tarih ve E.85334 sayılı raporu okundu, dosyası incelendi, yapılan görüşmeler sonucunda;

Edirne İli, Enez İlçesi, Gaziömerbey Mahallesi, 26 ada 20 parselde yer alan, Kurulumuzun 06.12.2016 tarih ve 3693 sayılı kararı ile sınırları revize edilen 3. derece arkeolojik sit alanında kalan şahıs mülkiyetine kayıtlı bulunan taşınmazda yapılan sondaj kazısının değerlendirilmesi sonucunda; 3 nolu sondaj çukurunda ortaya çıkan 2 adet Doğu Roma Mezarının, 2863 sayılı Kültür ve Tabiat Varlıklarını Koruma Kanununun 6 ıncı maddesi ile Korunması Gerekli Taşınmaz Kültür Varlıklarının ve Sitlerin Tespit ve Tescili Hakkında Yönetmeliğin 4 üncü maddesi kapsamına giren özellikler taşıması sebebi ile aynı yasanın 7 inci maddesi gereği korunması gerekli kültür varlığı olarak tescil edilmesine, tescil fişinin uygun olduğuna, Koruma Yüksek Kurulu'nun 05.11.1991 tarih ve 660 sayılı ilke kararı doğrultusunda grubunun 2.grup yapı olarak belirlenmesine, 1/1000 ölçekli haritada belirlenen koordinatlı sınırlarının koruma alanı olarak belirlenmesine, İlgili Tapu Müdürlüğünce, söz konusu taşınmazın tapu kütüğü beyanlar hanesine "korunması gerekli kültür varlığı, 2.grup yapı" şerhi konmasına, 2 adet Doğu Roma Mezarının Koruma Yüksek Kurulu'nun 05.11.1991 tarih ve 660 sayılı ilke kararı doğrultusunda rölövesinin hazırlanarak Kurulumuza sunulmasına, tescillenen mezar yapılarının rölövesi onaylanana kadar 3 nolu sondaj çukurunun kapatılmamasına, 2863 sayılı kanun kapsamında herhangi bir kültür varlığı rastlanılmadığı belirtilen diğer sondaj çukurlarının Müze Müdürlüğü denetiminde, ilgili İdaresince kapatılmasına karar verildi.

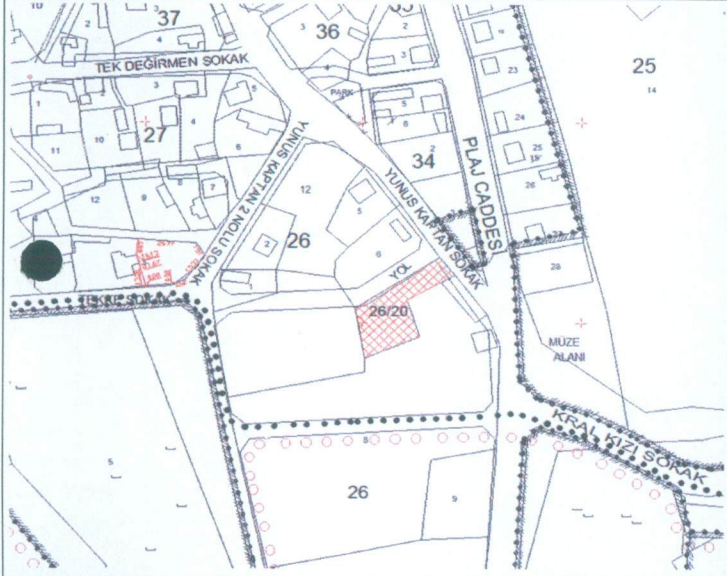
ASLI GİBİDİR

AVRUPA KONSEYİ	KÜLTÜREL VARLIKLARI KORUMA ENVANTERİ	K.V.K.E.	ANIT	ENVANTER NO:
TÜRKİYE	KÜLTÜR VARLIKLARI VE MÜZELER GENEL MÜDÜRÜĞÜ			
İLİ: EDİRNE	İLÇE: ENEZ	MAHALLE KÖY: GAZİÖMERBEY MAHALLESİ		1 2 3
		VEYA MEVKİ:	KORUMA DERECESİ:	ANITSAL
SOKAK VE KAPI NO : Yunus Kaptan Sokak.		KADASTRO: PAFTA: ADA: 26 PARSEL : 20		ÇEVRESEL
ADI: Doğu Roma Dönemi Mezarları	YAPTIRAN:	YAPAN:	MİMARİ ÇAĞI (ÜSLUP): DOĞU ROMA	
YAPI NO:	YAPIM TARİHİ: 13.y 2.yarı	KİTABE:	VAKFIYE:	


GENEL TANIMI:
Parselde yapılan sondaj kazısında 3 nolu sondaj çukurunda ortaya çıkan 2 adet mezar yapısıdır.

KORUMA DURUMU	İYİ	TAŞIYICI YAPI	DIŞ YAPI	ÜST YAPI	İÇ YAPI	SÜSLEME ELEMANLARI	RUTUBET	A	YOK
	ORTA							B	İZİ VAR
	FENA							C	ÖNEMLİ

VAZİYET PLANI:



FOTOĞRAF :



GÖZLEMLER:

26 ada 12 parselde Geç Roma Dönemine ait aile mezarlığı ile kuyu ve bilezik korunması gerekli kültür varlığı olarak tescil edilmiştir.

BUGÜNKÜ SAHİBİ: ŞAHİS

BAKIMDAN SORUMLU OLMASI GEREKEN KURULUŞ: -

YAPILAN ONARIMLAR:

AYRINTILI TANIM:

3 nolu sondaj çukurunda 2 adet sanduka tipi mezarı ortaya çıkmıştır. Mezarların yön ve cesetlerin yerleştirilme şekillerine bakıldığında ayrıca mezar içinde herhangi bir mezar buluntusuna rastlanılmaması sebebi ile mezarlar Geç Bizans (Doğu Roma) Dönemine tarihlendirilmiştir.

T.C.
KÜLTÜR VE TURİZM BAKANLIĞI
EDİRNE KÜLTÜR VARLIKLARINI
KORUMA BÖLGE KURULU

UYGUNDUR

Yusuf ŞAMİLOĞLU
Müdür

YAYIN DİZİNİ

EKLER:	
RAPOR	X
FOTOĞRAF	X
RÖLÖVE PROJESİ	
RESTORASYON PROJESİ	
HARİTA	
KROKİ	
KİTABE	
VAKFIYE	

TEKNİK BİLGİLER	SU	ELEKTRİK	ISITMA	KANALİZASYON
-----------------	----	----------	--------	--------------

ORJİNAL KULLANIM: MEZARLIK

BUGÜNKÜ KULLANIMI:

ÖNERİLEN KULLANIMI:

HAZIRLAYANLAR:

Öznr ÇELİK: Müze Araştırmacısı(Sanat Tarihçisi M.A)
Burcu KAYA TOPAÇOĞLU: Arkeolog

Tescil Kararları:

KONTROL EDEN:

Yusuf ŞAMİLOĞLU: Müdür

KURUL ONAYI NO. :

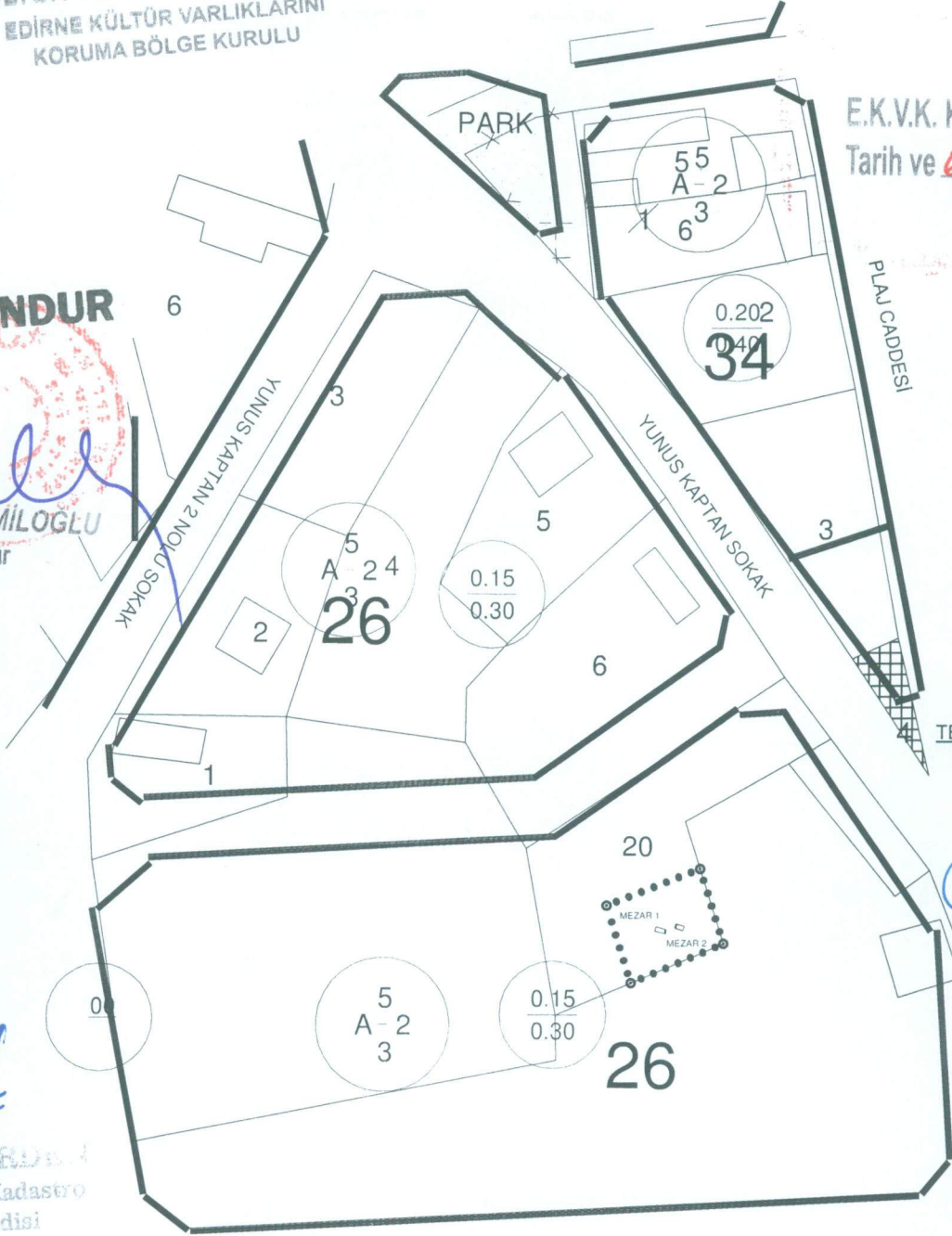
REVİZYON

KURUL KARARLARI

E.K.V.K. Kurulunun 24.02.2020
Tarih ve 6630 sayılı karar ekidir.

UYGUNDUR

Yusuf ŞAMİLOĞLU
Müdür



Harita

Alihan ERDOĞAN
Harita ve Kadastro
Mühendisi

Handwritten signatures and initials in blue ink.

EDİRNE İLİ ENEZ İLÇESİ GAZİÖMERBEY MAH. 26 ADA 20 PARSEL MEZAR 1-2 KORUMA ALANI

VAZİYETİ VE KOORDİNATLARI

GÖSTERİM

MEZAR 1-2 VAZİYET

MEZAR 1-2 KORUMA ALANI

NoktaNo	Y	X
M1	422592.890	4510085.170
M2	422591.640	4510085.550
M3	422591.820	4510086.190
M4	422590.440	4510085.310
M5	422590.300	4510084.700
M6	422588.660	4510085.140
M7	422588.890	4510085.770
M8	422593.100	4510085.830

NoktaNo	Y	X
M1	422598.920	4510083.213
M2	422595.503	4510094.339
M3	422585.046	4510077.436
M4	422581.468	4510088.945

- TESCİLLİ ALAN
- KORUMA_HAT
- KADASTRAL HAT
- İMAR ADA HAT

UTM ED50 DATUM 3 DERECELİK

Handwritten initials 'L.S.'