


AVRUPA KONSEYİ	DOĞAL VE KÜLTÜREL VARLIKLARI KORUMA ENVANTERİ D.K.V.K.E		ENVANTER NO:
	TÜRKİYE	KÜLTÜR VARLIKLARI VE MÜZELER GENEL MÜDÜRLÜĞÜ	
İLİ: ERZURUM	İLÇESİ: YAKUTİYE	MAHALLE KÖY VEYA MEVKİİ: SÖĞÜTYANI	KADASTRO PAFTA : ADA: 165 PARSEL: 1
ADI: SÖĞÜTYANI DÜZ YERLEŞİM ALANI			
GENEL TANIM: Erzurum İli, Yakutiye İlçesi, Söğüt Yanı mahallesi, 165 ada 1 parsel numaralı mera vasıflı alan içerisinde kalmaktadır. Bu alan düz yerleşim şeklinde olup alanda Demir çağı ve Orta Çağa tarihlenebileceğimiz amorf seramik parçaları bulunmaktadır. Yine alanın toprağında yaptığımız incelemelerde ise kültür toprağı izlerine rastlanılmıştır. Ancak alanın yoğun bitki örtüsüyle kaplı olması çalışmamızı ve tespitimizi zorlaştırmıştır. Yine alan üzerinde yaptığımız incelemede yer yer mimari temel kalıntı izlerine rastlanılmış olup bu izlerin Ortaçağ Mimarisiyle örtüştüğü görülmüştür. Yine yer yer kaçak kazı çukurları da tespit edilmiştir.			
ŞİMDİKİ TEHLİKELER : Kaçak Kazı			
ŞİMDİKİ DURUM : Tahribata açıktır.			
SİT POTANSİYELİ : I.Derece Arkeolojik Sit potansiyeli mevcuttur.			
ŞİMDİKİ KORUMA : Korumasız.			
ÖNERİLEN KORUMA :			
YAYIN DİZİNİ :			
GÖZLEMLER:			
KORUMA DERECESESİ HAZIRLAYANLAR: 30/09/2019 Hilal URVASIZOĞLU: Uzman (Arkeolog) Esra ASLANKAFA: Arkeolog <i>En 24/4</i>			
KONTROL EDEN: HÜSNÜ GENÇELİ Müze Müd. V.			
ERZURUM K.V.K.E'nin 34/2009 gün ve 3363 sayılı kararı ile I.Derece Arkeolojik Sit olarak tescil edilmiştir			
REVİZYON:			



by M.A. 27.10.2019

T.C.
KÜLTÜR VE TURİZM BAKANLIĞI
Erzurum Kültür Varlıklarını Koruma Bölge Kurulu

KARAR

Toplantı Tarihi ve No : 30.01.2020-222
Karar Tarihi ve No : 30.01.2020-3963

Toplantı Yeri: ERZURUM

Erzurum İli, Yakutiye İlçesi, Söğütyanı Mahallesi, 149 ada, 1, 5, 6 parsel, 160 ada, 1 parsel, 165 ada, 1 parselde yer alan, Mülkiyeti kamu orta malı, özel mülkiyet ve Hazineye ait olan, herhangi bir sit alanı içerisinde yer almayan Söğütyanı düz yerleşim alanının tescil edilmesine ilişkin Erzurum Valiliği İl Kültür ve Turizm Müdürlüğü'nün 04.10.2019 tarih ve E.816361 sayılı yazısı, 2863 sayılı Kanunun 7. Maddesi gereği iletilen kurum görüşleri, Erzurum Müze Müdürlüğü uzmanlarının 03.10.2019 tarihli raporu ve Erzurum Kültür Varlıklarını Koruma Bölge Kurulu Müdürlüğü'nün 2020/43578 sayılı uzman raporu okundu, dosyası incelendi, yapılan incelemeler ve görüşmeler sonucunda;

Erzurum İli, Yakutiye İlçesi, Söğütyanı Mahallesi, 149 ada, 1, 5, 6 parsel, 160 ada, 1 parsel, 165 ada, 1 parselde yer alan, Mülkiyeti kamu orta malı, özel mülkiyet ve Hazineye ait olan, herhangi bir sit alanı içerisinde yer almayan Söğütyanı düz yerleşim alanının 2863 sayılı Kanunun 6. Maddesi kapsamına giren özelliklerini taşıması nedeniyle I. derece arkeolojik sit olarak tescil edilmesine, sit sınırının kararımız eki 1/5.000 ölçekli kroki üzerinde işaretlendiği şekilde belirlenmesine, I. derece arkeolojik sit olarak tescil edilen Söğütyanı düz yerleşim alanının bulunduğu parsellerin fen klasörü ve tapu kütüğü beyanlar hanesine "**I. Derece Arkeolojik Sit Alanıdır**" şerhinin ilgili Tapu ve Kadastro Müdürlüklerince 13.03.2012 tarih ve 28232 sayılı Resmî Gazetede yayımlanarak yürürlüğe giren "Korunması Gerekli Taşınmaz Kültür Varlıklarının ve Sitlerin Tespit ve Tescili Hakkında Yönetmelik" gereği verilmesine ve işlem sonucuna ilişkin bilgi belgelerin Kurul Müdürlüğüne iletilmesine karar verildi.



BAŞKAN
Prof. Dr. Hüseyin YURTTAŞ
(Bulunmadı)

BAŞKAN YARDIMCISI
Sevda KESKİN
(İmza)

ÜYE
Doç. Dr. Ali Yalçın TAVUKÇU Dr. Öğr. Üyesi Muhammet ARSLAN Arş. Gör. Semih YILMAZ
(Bulunmadı)

ÜYE
(İmza)

ÜYE
Muhammet Argun KOCADAĞIŞTAN
(İmza)

ÜYE
Ahmet KAYA
(İmza)

TEMSİLCİ ÜYE
Osman DOĞAN
Erzurum Büyükşehir Belediye Yakutiye Belediye Temsilcisi Erzurum Müze Müdürü V.
Temsilcisi
(İmza)

TEMSİLCİ ÜYE
T. Yaşar YİRMİBEŞ
Hüsnü GENÇ
(İmza)

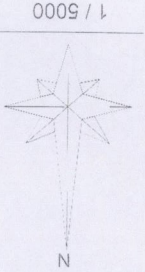
TEMSİLCİ ÜYE

ERZURUM

İLÇESİ: YAKUTIYE
MAH: SÖĞÜTYANI

KROKİ YERİ ADAPARSEL: 149/1,5,6_160/1_165/1

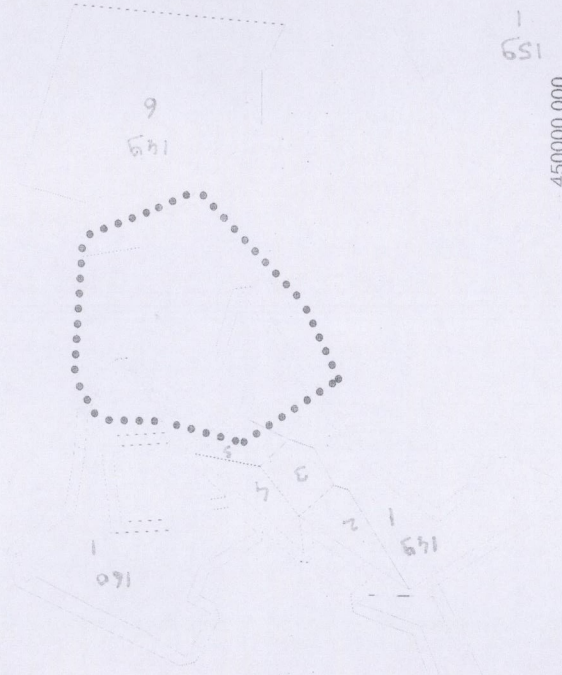
4442500.000
4505000.000



1 / 5000

Nokta No	Y	X
1	450301.834	4442143.524
2	450317.946	4442115.831
3	450313.105	4442023.553
4	450267.689	4442005.389
5	450237.452	4441991.157
6	450167.382	4442064.617
7	450143.759	4442114.641
8	450206.769	4442157.092
9	450259.961	4442143.798

ED50_42/3.DERECCELİK KOORDİNE ÖZET ÇİZELGESİ



ERZURUM KÜLTÜR VARLIKLARINI KORUMA
BÖLGE KURULU
30.01.2020
GÜN VE 3963 SAYILI KARAR EKİDİR

I. Derece Arkeolojik Sit Sınırı

4442500.000
4500000.000

4442500.000
4495000.000

4442000.000
4500000.000

4442000.000
4495000.000