

T.C.  
KÜLTÜR VE TURİZM BAKANLIĞI  
Kültür Varlıkları ve Müzeler Genel Müdürlüğü  
Eskişehir Kültür Varlıklarını Koruma Bölge Kurulu Müdürlüğü

Sayı : 42244183-165.02.03-E.217897

06.03.2020

Konu : 26.00.5330 - Eskişehir, Odunpazarı  
İlçesi, Türkmentokat Mahallesi,  
Göyük Höyük I. (Bir) Derece  
Arkeolojik Siti (13.02.2020 – 8421)


KVENVANter@ktb.gov.tr

Özü yukarıda belirtilen konu hakkında Eskişehir Kültür Varlıklarını Koruma Bölge Kurulu tarafından alınan 13.02.2020 tarih ve 8421 sayılı Kurul Kararı ekte gönderilmektedir. 2863 sayılı Kanun ve 13 Mart 2012 gün, 28232 sayılı Resmi Gazete'de değişikliği yayımlanan "Korunması Gerekli Taşınmaz Kültür Varlıklarının ve Sitlerin Tespit ve Tescili Hakkında Yönetmelik" gereğince;

Eskişehir İli, Odunpazarı İlçesi, Türkmentokat Mahallesinde yer alan 133, 134, 135, 136 parsellerin bir bölümünün sit sınırları içerisinde kalması nedeniyle söz konusu parseller için pafta ve fen klasörleri ile tapu kütüğünün beyanlar hanesine bir bölümünün arkeolojik sit sınırları içerisinde kaldığı belirtilecek şekilde şerh konulmasının sağlanması ve şerh konulduğuna ilişkin belgenin Müdürlüğümüze gönderilmesi gerekmektedir.

Ayrıca bahsi geçen Kurul Kararı ile tescil edilen alana ilişkin ekte iletilen belgelerin, varsa Kurumlarınızın ilgili diğer birimlerine de dağıtımlarının yapılması hususunda bilgilerinizi ve gereğini arz ve rica ederim.

Bilgilerinizi ve gereğini arz ve rica ederim.

 e-imzalıdır

Asiye SAĞLAM  
Koruma Bölge Kurulu Müdürü

Ek :

- 1 - Karar (1 sayfa)
- 2 - Koordinatlı Sit Sınırı Paftaları (2 sayfa)
- 3 - Tescil Fişi (1 sayfa)

Dağıtım:

Gereği:

Bilgi:

**Not: 5070 sayılı Elektronik İmza Kanunu gereği bu belge elektronik imza ile imzalanmıştır.**

ESKİŞEHİR VALİLİĞİNE  
(İl Kültür ve Turizm Müdürlüğü)  
Eskişehir Kadastro Müdürlüğüne (Ek-3  
konulmadı)  
Odunpazarı Tapu Müdürlüğüne (Ek-3  
konulmadı)

Yatırım ve İşletmeler Genel Müdürlüğüne  
Kültür Varlıkları ve Müzeler Genel  
Müdürlüğüne  
(Kurullar Daire Başkanlığı)  
Tespit ve Planlama Daire Başkanlığına  
kvenvanter@ktb.gov.tr  
Maden ve Petrol İşleri Genel Müdürlüğüne  
(Ek-3 konulmadı)  
Tarım Reformu Genel Müdürlüğüne (Ek-3  
konulmadı)  
Karayolları Genel Müdürlüğüne (Ek-3  
konulmadı)  
Türkiye Elektrik İletim Anonim Şirketi Genel  
Müdürlüğü (TEİAŞ)ne (Ek-3 konulmadı)  
Devlet Demiryolları İşletmesi Genel  
Müdürlüğü (TCDD)ne (Ek-3 konulmadı)  
Boru Hatları İle Petrol Taşıma Anonim Şirketi  
Genel Müdürlüğü (Botaş)ne (Ek-3 konulmadı)  
Devlet Su İşleri Genel Müdürlüğüne (Ek-3  
konulmadı)  
Eskişehir Çevre ve Şehircilik İl Müdürlüğüne  
(Milli Emlak Müdürlüğü) (Ek-3 konulmadı)  
Eskişehir İl Tarım ve Orman Müdürlüğüne  
(Ek-3 konulmadı)  
Eskişehir Büyükşehir Belediye Başkanlığına  
(Ek-3 konulmadı)  
Kazılar Daire Başkanlığına  
Odunpazarı Belediye Başkanlığına (Ek-3  
konulmadı)  
Odunpazarı Kaymakamlığına (Ek-3  
konulmadı)

**Not: 5070 sayılı Elektronik İmza Kanunu gereği bu belge elektronik imza ile imzalanmıştır.**

Evrak Doğrulama Kodu : ZGEDGWACXJKFEWVEUEUN Evrak Takip Adresi: <http://belgedogrulama.kultur.gov.tr/>  
CUNUDİYE MH KASABALILAR SK N:6 ESKİŞEHİR  
02222306332 FAX:02222214370  
eskisehirkurul@kultur.gov.tr

Bilgi için: Gürol TALİ  
Arkeolog  
Telefon No:(222) 230 63 32-234





T.C.  
KÜLTÜR VE TURİZM BAKANLIĞI  
ESKİŞEHİR KÜLTÜR VARLIKLARINI KORUMA BÖLGE KURULU

KARAR

Toplantı Tarih ve no: 13.02.2020 – 331  
Karar Tarih ve no : 13.02.2020 – 8421

Toplantı Yeri  
**ESKİŞEHİR**

Eskişehir İli, Odunpazarı İlçesi, Türkmentokat Mahallesi sınırları içerisinde tespit edilen Göyük Höyük'ün öneri sit sınırlarının değerlendirilmesine ilişkin Eskişehir Kültür Varlıklarını Koruma Bölge Kurulu Müdürlüğü uzmanlarının 26.11.2019 tarihli yerinde inceleme raporu, Kurul Müdürlüğü'nün 09.12.2019 tarih ve E.1015807 sayılı yazısı, Maden ve Petrol İşleri Genel Müdürlüğü'nün 30.12.2019 tarih ve E.465705 sayılı yazısı, 31.01.2020 tarih ve 52870 sayılı dosya inceleme raporu ve geçiş dönemi koruma esasları ve kullanma koşulları okundu, Eskişehir Valiliğinin (Kadastro Müdürlüğü) 10.12.2019 tarih ve E.4656265 sayılı yazısı eki sit sınırlarının aktarıldığı koordinatlı kadastral kroki, tescil fişi, koordinatlı sit sınırı krokisi, fotoğrafları ve dosyası incelendi, yapılan görüşmeler sonucunda;

Eskişehir İli, Odunpazarı İlçesi, Türkmentokat Mahallesi sınırları içerisinde tespit edilen ve 2863 sayılı Kanun'un 6. Maddesi kapsamında korunması gerekli kültür varlıklarından olan alanın "Göyük Höyük" adıyla I. (Bir) Derece Arkeolojik Sit alanı olarak tesciline, hazırlanan tescil fişi, koordinatlı sit sınırı krokisi ve sit sınırlarının aktarıldığı koordinatlı kadastral krokisinin uygun olduğuna; söz konusu alanda Kültür Varlıklarını Koruma Yüksek Kurulu'nun Arkeolojik Sitler, Koruma ve Kullanma Koşulları'na ilişkin 05.11.1999 tarih ve 658 sayılı İlke Kararı'nda yer alan I. (Bir) Derece Arkeolojik Sitlerle ilgili hükümlerin geçerli olduğuna, bu hükümlerin geçiş dönemi koruma esasları ve kullanma koşulları olarak belirlenmesine, alanda gerekli güvenlik önlemlerinin artırılmasına ve Kurulumuzdan izinsiz herhangi bir fiziki ve inşai müdahalede bulunulmamasına karar verildi.



Başkan  
M. Zeki ÇİTÇİ  
İMZA

Başkan Yardımcısı  
Berrin TAŞKAZAN  
İMZA

Üye  
Prof. Dr. Erol ALTINSAPAN  
İMZA

Üye  
Doç. Dr. Atakan AKÇAY  
İMZA

Üye  
Nalan URLU  
İMZA

Üye  
Meral EMEL  
İMZA

Üye  
Fügen YÜCEL  
İMZA

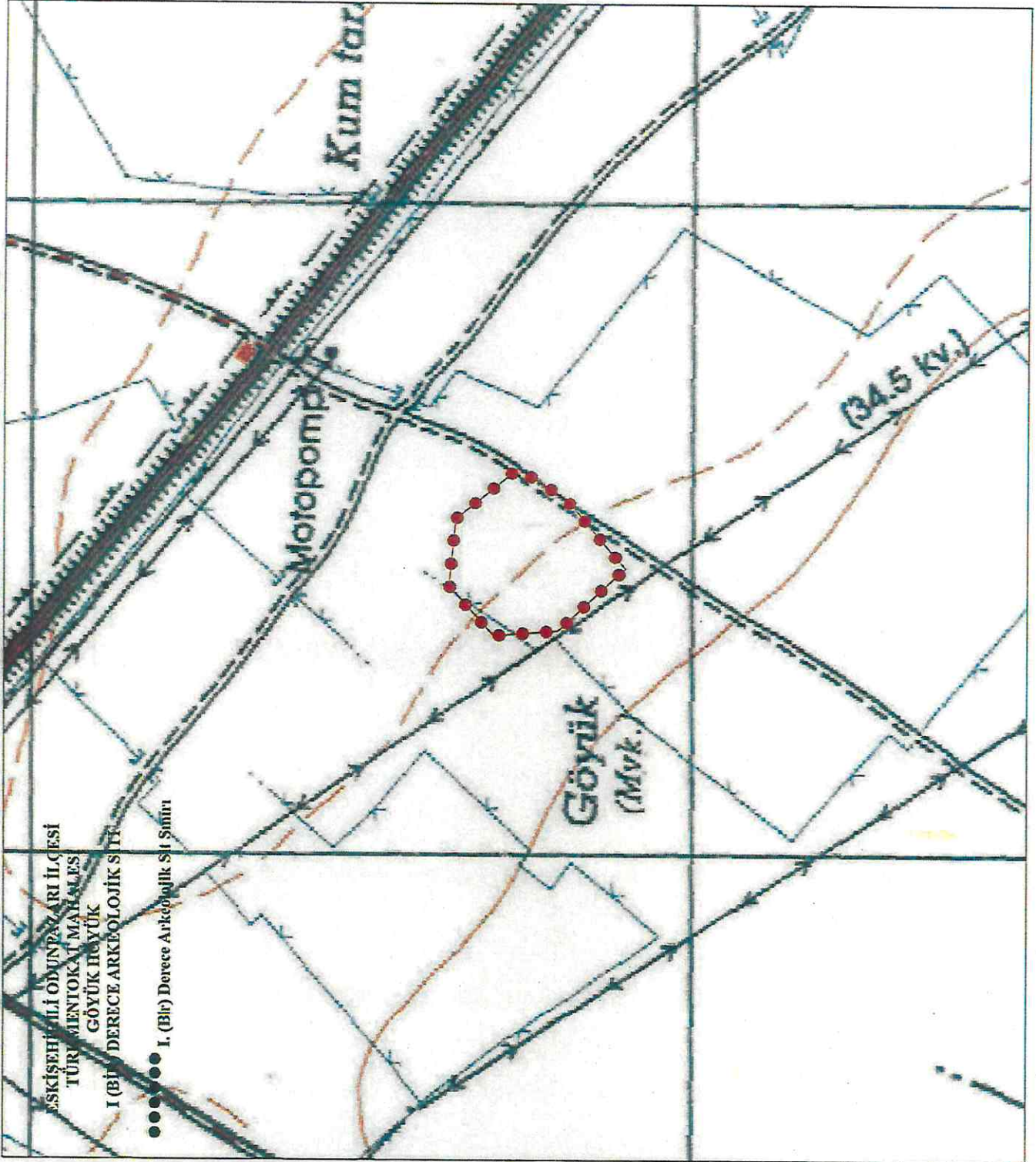
Üye  
Semiha MUCURLUOĞLU  
Odunpazarı Belediye Tem.  
İMZA

Üye  
Göksel EROL  
Büyükşehir Belediye Tem.  
İMZA

Üye  
Emriye YURT  
Eskişehir Müze Müdürü  
İMZA



KOORDİNATLI ARKEOLOJİK SİT SINIRI KROKİSİ



İl	Eskişehir		
İlçe	Odunpazarı		
Mah.	Türkmentokat		
Pafta	125-C1		
Adı	Göyük Höyük		
Tür/Derece	I.(Bir) Der. Arkeolojik Sit		
Ölçek	1/Kroki		
●—●	I. (Bir) Der. Ark. Sit Sınırı		
I.(Bir) Derece Sit Sınırı Koordinat Listesi			
ED50-6° DOM33			
Nokta No	Y	X	X
1	308412.050	4392366.256	
2	308515.156	4392356.102	
3	308594.347	4392262.385	
4	308547.800	4392189.081	
5	308439.129	4392098.457	
6	308343.848	4392199.976	
7	308335.990	4392298.065	

ED50-3° DOM30

Nokta No	Y	X	X
1	565807.896	4392020.411	
2	565911.283	4392013.707	
3	565993.563	4391922.689	
4	565949.491	4391847.871	
5	565843.909	4391753.665	
6	565745.288	4391851.944	
7	565734.157	4391949.715	

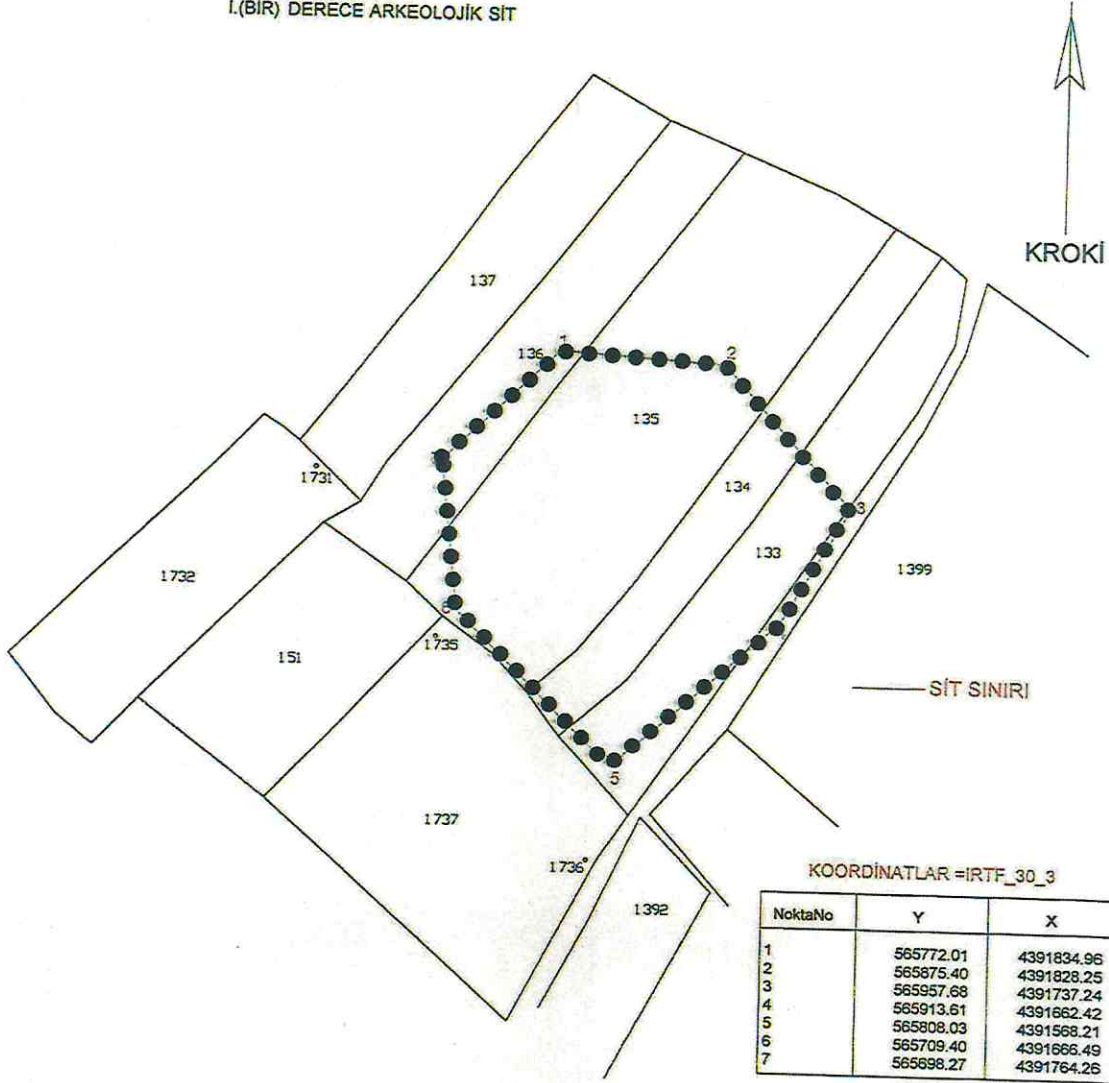
ESKİŞEHİR KÜLTÜR VARLIKLARINI  
KORUMA BÖLGE KURULUNUN  
13.02.2020 TARİH, 8321 SAYILI KARARI  
KROKİSİ



ESKİŞEHİRİLİ ODUNPAZARI İLÇESİ  
TÜRKMENTOKAT MAHALESİ  
GÖYÜK HÖYÜK  
I (BİR) DERECE ARKEOLOJİK SİTİ

●●●●● I. (Bir) Derece Arkeolojik Sit Sınırı

ESKİŞEHİR  
ODUNPAZARI  
TÜRKMENTOKAT  
GÖYÜK HÖYÜK  
I.(BİR) DERECE ARKEOLOJİK SİT



ESKİŞEHİR KÜLTÜR VARLIKLARINI  
KORUMA BÖLGE KURULUNUN  
13.02.2020 TARİH, 8421 SAYILI KARARI  
EKİDİR.

*[Signature]*  
Gözet YILDIZ  
Kad. Tnik.





AVRUPA KONSEYİ	KÜLTÜREL VARLIKLARI KORUMA ENVANTERİ K.V.K.E		SİT	ENVANTER NO:	
TÜRKİYE	ESKİŞEHİR KÜLTÜR VARLIKLARINI KORUMA BÖLGE KURULU			HARİTANO:	
İli: Eskişehir	İlçesi: Odunpazarı	Mahalle veya Köyü: Türkmentokat Mahallesi	Pafia:	Ada:	Parşel: 133,134, 135,136
Adı: Göyök Höyük					

**GENEL TANIM:** Eskişehir İli, Odunpazarı İlçesi, Türkmentokat Mahallesi sınırları içerisinde, Eskişehir-Ankara D200 karayolunun 250 m batısında yer almaktadır. En yakın yerleşim yeri olan Türkmentokat Mahallesi'ne 2,68 km güneyinde, Kalkanlı Mahallesi'ne kuzeyinde 2,65 km kuzeyinde Çubukaltı Mevkiinde tepelik alanda yer almaktadır. Alan yüzeyinde amorf nitelikli malzemeler yoğun olmamakla birlikte İlk Tunç Çağı, 2. Binyıl ve Demir Çağı olan çeşitli formlarda kaplara ait seramikler bulunduğu gözlemlenmiştir. Yerleşme alanı arazinin hafif bir yükselti oluşturduğu tepelik alanda höyük olduğu düşünülmektedir. Frig, Roma ve Bizans dönemlerine ait seramik parçaları görülmüştür. Höyük üzerinde 1,19 m derinliğinde, 1,82 m genişliğinde 1 adet kaçak olarak yapılan kazı çukuru tespit edilmiştir. Kaçak kazı çukuru içerisinde İlk Tunç Çağı, 2. Binyıla tarihlenebilecek keramik parçaları olduğu görülmüştür. (Koor: N 39° 39' 23.64" - E 30° 46' 1.38" WGS 84 925 m.)

**Koruma Şimdiki Tehlikeler:** Kaçak kazı ve tahribatlara maruz kalmıştır. Bu alanın İlk Tunç Çağı dönemi stratigrafisi içerdiğini düşünmekteyiz.

**Şimdiki Durum:**

Koruma Derecesi: I. (Bir) Derece Arkeolojik Sit

**Sit Potansiyeli:**

HAZIRLAYANLAR : TARİH: 13.02.2020

**Şimdiki Koruma:** Kaçak kazılara karşı korunmasız.

Gürol TAŞI  
Arkeolog

Tayfun ÜRKER  
Mühendis

**Onerilen Koruma:** Kolluk kuvvetlerince gerekli güvenlik tedbirlerinin alınması.

ESKİŞEHİR KÜLTÜR VARLIKLARINI  
KORUMA BÖLGE KURULUNUN  
13.02.2020 TARİHİ 3421 SAYILI KARARI  
EKİBİ.

KONTROL EDEN: Asiye SAĞLAM

TARİH : 13.02.2020 Bölge Kurulu Başkanı

KURUL KARARLARI:

**Yayın Dizisi:**

REVİZYON:

GEEAYK ONAYI:

**Gözlemler:**

ASLI GEBİDE  
Asiye SAĞLAM  
Bölge Kurulu Müdürü

Kurul İsmi:  
Kurul Karar Tarihi:  
Kurul Karar No:

