



T.C.
KÜLTÜR VE TURİZM BAKANLIĞI
Kültür Varlıkları ve Müzeler Genel Müdürlüğü
Eskişehir Kültür Varlıklarını Koruma Bölge Kurulu Müdürlüğü

Sayı : 42244183-165.02.03-E.281704

29.03.2020

Konu : 03.04.328 Afyonkarahisar, Dinar,
Çapalı Köyü, Yedioluk Arkeolojik
Yerleşimi I. (Bir) Derece Arkeolojik
Siti, Güncel Kadastral Sit Krokinin
Değerlendirilmesi (19.03.2020-8469)

KVENVANTER@KTB.GOV.TRE

Özü yukarıda belirtilen konu hakkında Eskişehir Kültür Varlıklarını Koruma Bölge Kurulu tarafından alınan 19.03.2020 tarih ve 8469 sayılı Kurul Kararı ekte gönderilmektedir.


2863 sayılı Kanun ve 13 Mart 2012 tarih, 28232 sayılı Resmi Gazete'de değişikliği yayımlanan "Korunması Gerekli Taşınmaz Kültür Varlıklarının ve Sitlerin Tespit ve Tescili Hakkında Yönetmelik" gereğince;

Afyonkarahisar İli, Dinar İlçesi, Çapalı Köyü'nde yer alan ve sit sınırlarının işaretlendiği kadastral kroki doğrultusunda Kadastro Müdürlüğünce sit sınırları içerisinde kalan söz konusu parsellerin pafta ve fen klasörlerinde bulunan şerhlerin korunması gerekmektedir.

Bununla birlikte, Tapu Müdürlüğünce; Çapalı Köyü'nde 101 ada 1 parselin ifraz işlemi sonucu oluşan **101 ada 2, 3, 4, 5 ve 6 parsellerin** sit sınırları dışında kalmasından dolayı söz konusu parsellerin tapu kütüğünün beyanlar hanesindeki "bir bölümü I.(Bir) Derece Arkeolojik Sit Alanında kalmaktadır." şerh ibaresinin terkin edilmesi,

Çapalı Köyü **101 ada 1 parsel ve 110 ada 1 parsellerin** bir bölümlerinin sit sınırları içerisinde kalmasından dolayı tapu kütüğünün beyanlar hanesindeki "bir bölümü I.(Bir) Derece Arkeolojik Sit Alanında kalmaktadır." şerh ibaresinin korunması gerekmektedir.

Ayrıca, bahsi geçen Kurul kararı ile güncel kadastral krokisi onaylanan alana ilişkin ekte iletilen belgelerin, varsa Kurumlarınızın ilgili diğer birimlerine de dağıtımlarının yapılması hususunda bilgilerinizi ve gereğini arz ve rica ederim.

 e-imzalıdır

Asiye SAĞLAM
Koruma Bölge Kurulu Müdürü

Not: 5070 sayılı Elektronik İmza Kanunu gereği bu belge elektronik imza ile imzalanmıştır.

Evrak Doğrulama Kodu : EPHENYKZXGMPGNAHKJYC Evrak Takip Adresi: <http://belgedogrulama.kultur.gov.tr/>
CUNUDİYE MH KASABALILAR SK N:6 ESKİŞEHİR
02222306332 FAX:02222214370
eskisehirkurul@kultur.gov.tr

Bilgi için:Kaan KIRÇIN
4/B(Sözleşmeli) Arkeolog
Telefon No:(222) 230 63 32-232



Ek :

1 - Karar (1 sayfa)

2 - Kadastral Sit Sınırı Krokisi (1 sayfa)

Dağıtım:

Gereği:

Afyonkarahisar Kadastro Müdürlüğüne
Dinar Tapu Müdürlüğüne

Bilgi:

Yatırım ve İşletmeler Genel Müdürlüğüne
Kurullar Daire Başkanlığına
Tespit ve Planlama Daire Başkanlığına
kvenvanter@ktb.gov.tr
Maden ve Petrol İşleri Genel Müdürlüğüne
Tarım Reformu Genel Müdürlüğüne
Karayolları Genel Müdürlüğüne
Türkiye Elektrik İletim Anonim Şirketi Genel
Müdürlüğü (TEİAŞ)ne
Devlet Demiryolları İşletmesi Genel
Müdürlüğü (TCDD)ne
Boru Hatları İle Petrol Taşıma Anonim Şirketi
Genel Müdürlüğü (Botaş)ne
Devlet Su İşleri Genel Müdürlüğüne
Afyonkarahisar İl Özel İdaresine
Afyonkarahisar İl Tarım ve Orman
Müdürlüğüne
Afyonkarahisar Çevre ve Şehircilik İl
Müdürlüğüne
Dsi 18. Bölge Müdürlüğü - Ispartana

Not: 5070 sayılı Elektronik İmza Kanunu gereği bu belge elektronik imza ile imzalanmıştır.

Evrak Doğrulama Kodu : EPHENYKZXGMPGNAHKJYC Evrak Takip Adresi: <http://belgedogrulama.kultur.gov.tr/>
CUNUDİYE MH KASABALILAR SK N:6 ESKİŞEHİR
02222306332 FAX:02222214370
eskishirkurul@kultur.gov.tr

Bilgi için:Kaan KIRÇIN
4/B(Sözleşmeli) Arkeolog
Telefon No:(222) 230 63 32-232



T.C.
KÜLTÜR VE TURİZM BAKANLIĞI
ESKİŞEHİR KÜLTÜR VARLIKLARINI KORUMA BÖLGE KURULU

KARAR

Toplantı Tarih ve no: 19.03.2020 - 332
Karar Tarih ve no : 19.03.2020 - 8469

Toplantı Yeri
ESKİŞEHİR


Afyonkarahisar İli, Dinar İlçesi, Çapalı Köyü'nde yer alan 23.02.2017 tarih ve 4950 sayılı kararımız ile tescilli Yedioluk Arkeolojik Yerleşimi I.(Bir) Derece Arkeolojik Siti'ne ilişkin ifraz işlemi sonrası hazırlanan güncel kadastral sit krokisinin değerlendirilmesini konu alan Afyonkarahisar Valiliğinin (İl Kültür ve Turizm Müdürlüğü) 24.02.2020 tarih, E.174937 sayılı yazısı ve eki Afyonkarahisar Kadastro Müdürlüğü'nün (Dinar Kadastro Birimi) 10.02.2020 tarih ve E.491321 sayılı yazısı, 17.03.2020 tarh ve 134897 sayılı dosya inceleme raporu okundu, kadastral sit krokisi ve dosyası incelendi, yapılan görüşmeler sonucunda;

Afyonkarahisar İli, Dinar İlçesi, Çapalı Köyü'nde yer alan tescilli Yedioluk Arkeolojik Yerleşimi I.(Bir) Derece Arkeolojik Siti'ne ilişkin hazırlanan kadastral sit krokisinin uygun olduğuna ve Kurulumuzdan izinsiz herhangi bir fiziki ve inşai müdahalede bulunulmamasına karar verildi.


Başkan
M. Zeki ÇİTÇİ


Başkan Yardımcısı
Berrin TAŞKAZAN

Üye
Prof. Dr. M. Erol ALTINSAPAN


Üye
Doç. Dr. Atakan AKÇAY

Üye
Nalan URLU

Üye
Meral EMEL

Üye
Fügen YÜCEL

Üye
Afyonkarahisar Valilik
Temsilcisi

Üye
Mevlüt ÜYÜMEZ
Afyonkarahisar Müze Müdürü

İLİ : AFYONKARAHİSAR
İLÇESİ : DİNAR
Köyü : ÇAPALI

**YEDİOLUK ARKEOLOJİK YERLEŞİMİ
I. (BİR) DERECE ARKEOLOJİK SİTİ**

***** I. (Bir) Derece Arkeolojik Sit Sınırı

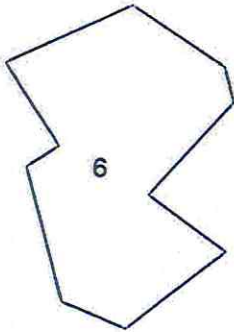


7500

101/1
ORMAN

ESKİŞEHİR KÜLTÜR VARLIKLARINI
KORUMA BÖLGE KURULUNUN
19.03.2020 TARİH, 8469 SAYILI KARARI EKİDİR.

ASLI GİBİDİR
Asiye SAĞLAM
Bölge Kurulu Müdürü



101/1
ORMAN

101/1
ORMAN

HAM TOPRAK
110/1



101/1
ORMAN

07.02.2020
Mehmet Emin YARDIM
Kontrol Müdürü