

T.C.
KÜLTÜR ve TURİZM BAKANLIĞI
Bursa Kültür Varlıklarını Koruma Bölge Kurulu
KARAR

16.07.113

Toplantı Tarihi ve No : 24/06/2020- 439
Karar Tarihi ve No : 24/06/2020- 9589

Toplantı Yeri
BURSA

Bursa ili, Karacabey ilçesi, Çamlıca Mahallesinde, mevcut sit alanları dışında, mülkiyeti Maliye Hazinesine ait Diyanet İşleri Başkanlığına tahsisli, tapunun 1896 parselinde kayıtlı taşınmaz üzerinde bulunan yapının korunması gerekli taşınmaz kültür varlığı olarak tescil edilmesi önerisinin, iletilen kurum görüşleri dikkate alınarak değerlendirilmesine yönelik, Bursa Büyükşehir Belediye Başkanlığının 03/03/2020 tarihli ve 37987 sayılı yazısı, Karacabey Belediye Başkanlığının 10/03/2020 tarihli ve 80542 sayılı yazısı ile Koruma Bölge Kurulu Müdürlüğünün 15/06/2020 tarihli ve 228857 sayılı raporu ve ilgili dosyası incelendi, yapılan görüşmeler sonucunda;

Bursa ili, Karacabey ilçesi, Çamlıca Mahallesinde, mevcut sit alanları dışında, mülkiyeti Maliye Hazinesine ait Diyanet İşleri Başkanlığına tahsisli tapunun 1896 parselinde kayıtlı taşınmaz üzerinde bulunan yapının 2863 sayılı Kanunun 6. Maddesinde belirtilen özellikler taşıdığı anlaşıldığından anılan kanunun 7. Maddesi doğrultusunda “korunması gerekli taşınmaz kültür varlığı” olarak tescil edilmesine,

Kültür ve Tabiat Varlıklarını Koruma Yüksek Kurulunun 05/11/1999 tarihli ve 660 sayılı İlke Kararı gereğince koruma grubunun 1. Grup olarak belirlenmesine, Tapu Müdürlüğünce tapu sicil kayıtlarına “1.grup korunması gerekli taşınmaz kültür varlığıdır” şerhinin konularak Koruma Bölge Kurulu Müdürlüğüne belgeleriyle birlikte bilgi verilmesine,




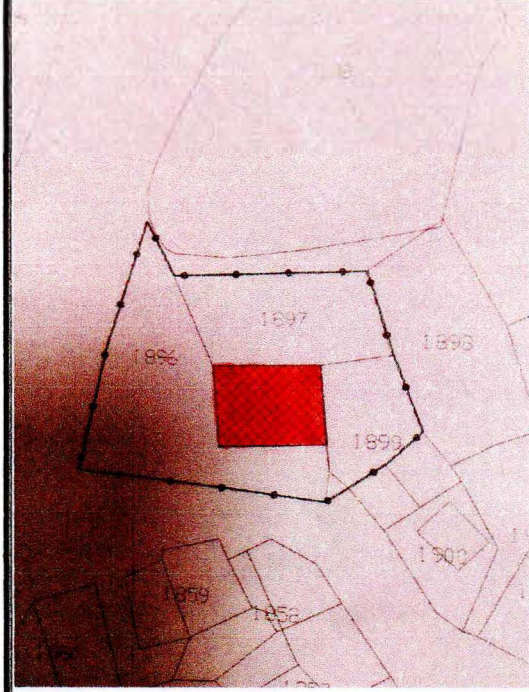
2863 sayılı Kanunun 8. maddesi gereğince, sınırları kararımız eki paftada işaretli özel mülke ait, tapunun, 10 pafta, 1897 ve 1899 parsellerinde kayıtlı taşınmazları kapsayan alanın korunması gerekli taşınmaz kültür varlığının “Korunma Alanı” olarak belirlenmesine ve Tapu Müdürlüğünce 10 pafta, 1897 ve 1899 parsellerin tapu sicil kayıtlarına “Korunma Alanındadır” şerhinin konularak Koruma Bölge Kurulu Müdürlüğüne belgeleriyle birlikte bilgi verilmesine,

Kültür ve Tabiat Varlıklarını Koruma Yüksek Kurulunun 05/11/1999 tarihli ve 660 sayılı İlke Kararı doğrultusunda; yapıya ilişkin hazırlanacak rölöve ile restitüsyon ve restorasyon projelerinin, kitabenin tercümesini içeren sanat tarihi raporuyla birlikte Kurulumuza iletilmesine karar verildi.

AVRUPA KONSEYİ	DOĞAL VE KÜLTÜREL VARLIKLARI KORUMA ENVANTERİ D.K.V.K.E.	ANIT	ENVANTER NO:		
TÜRKİYE	KÜLTÜR VARLIKLARI VE MÜZELER GENEL MÜDÜRLÜĞÜ		HARİTA NO:		
İLİ: BURSA	İLÇESİ: KARACABEY	MAHALLESİ: Çamlıca	KORUMA	ANITSAL	1 2 3
SOKAK VE KAPI NO: -	KADASTRO PAFTA: 10 ADA - PARSEL: 1896	DERECESİ	ÇEVRESEL	1 2 3	
			ÇEVREYE AYKIRI	1 2 3	
ADI: Çamlıca İbadethanesi	YAPTIRAN: Bilinmemektedir	YAPAN: Bilinmemektedir	MİMARİ ÇAĞI(ÜSLUP): 19.yy		
	YAPIM TARİHİ: 1837 ?	KİTABE: Var	VAKFIYE: -		

GENEL TANIM: Bursa ili, Karacabey ilçesi, Çamlıca Mahallesi'nde tapunun 10 pafta, 1896 parselinde bulunmaktadır.

KORUMA DURUMU	A İYİ	TAŞIYICI YAPI	A DIŞ YAPI	A ÜST YAPI	A İÇ YAPI	A SÜSLEME	A RUTUBET	A YOK
	B ORTA		B		B X	B ELEMENLARI	B X	B İZİ VAR
	C FENA		C		C X		C	C ÖNEMLİ
X	X	X	X	X	X	X	X	X



GÖZLEMLER:

BUGÜNKÜ SAHİBİ: MALİYE HAZİNESİ BAKIMINDAN SORUMLU OLMASI GEREKEN KURULUŞ:

YAPILAN ONARIMLAR:

AYRINTILI TANIMI: Giriş kapısının üzerinde kitabesi bulunmaktadır. Yapı dikdörtgen planlı olup, üç nefli bir bazilikal planlıdır. Duvarları moloz taşı ve tuğla ile örülmüş olan yapı bugün harap durumdadır. Üst örtüsünün kırma çatılı olması muhtemeldir. Aziz Georgios adına 1837 yılında yapıldığı söylenen yapı, bir dönem cami olarak kullanılmıştır.

TEKNİK BİLGİLER	SU	ELEKTRİK	ISITMA	KANALİZASYON

ORJİNAL KULLANIMI: Kilise

BUGÜNKÜ KULLANIMI:

ÖNERİLEN KULLANIMI:

HAZIRLAYANLAR: 24/06/2020

Mehmet ULUSOY - Sanat Tarihçi
Hakan GEZER - Harita Mühendisi
Ceyda ÇİFTÇİ - Mimar

YAYIN DİZİNİ:

KONTROL EDEN: Erdal ÇETİNDAG - Koruma Kurulu Müdürü

Bursa Kültür Varlıklarını Koruma
Bölge Kurulunun
24.06.2020 gün ve 9589 sayılı
karar ekidir.

FOTOĞRAF	X
RÖLÖVE PROJESİ	
RESTORASYON PROJESİ	
HARİTA	
KROKİ	X
KİTABE	X
VAKFIYE	

KURUL ONAYI NO:	24.6.2020
REVİZYON:	
KURUL KARARLARI	



24.06.2020

Bşk.	1898	[Signature]
Bşk.Yrd.	1901	[Signature]
Üye		[Signature]
Üye		[Signature]
Üye		[Signature]
Üye		[Signature]
Üye		[Signature]
Temsilci Üye	1848	[Signature]
Temsilci Üye		[Signature]
Temsilci Üye	1846	[Signature]
Temsilci Üye	1847	[Signature]

ASLI GIBİDİR

Erda ÇETİNDAG
Koruma Bölge Kurulu Müdürü

KORUNMA ALANI SINIRI KÖŞE KOORDİNAT LİSTESİ

NoktaNo	Y	X	NoktaNo	Y	X
X0	375125 09115	4466595 05612	X1	375120 99502	4466605 21452
X2	375120 19295	4466590 39808	X3	375117 17197	4466616 62906
X4	375115 26044	4466586 97309	X5	375112 09277	4466584 89772
X6	375091 72136	4466586 59079	X7	375089 80984	4466615 59137
X8	375085 74380	4466623 20916	X9	375080 25221	4466605 10529
X10	375076 81146	4466587 79232			

(ED-50) 3 Derece

Bursa Kültür Varlıklarını Koruma Bölge Kurulunun
24.06.2020 gün ve 9583 sayılı karar ekidir.

BURSA İLİ

KARACABEY İLÇESİ

ÇAMLICA MAHALLESİ

KÖYÜÇİ MEVKİİ

IBADETHANE KALINTISI
KORUNMA ALANI SINIRI

PAFTA : 10

ADA / PARSEL : 1896 (Kalıntı), 1897, 1899

ÖLÇEK : 1 / 750

Erda ÇETİNDAG
Koruma Bölge Kurulu Müdürü

Koruma Alanı Müdürü
24.06.2020

Ceyda ÇİFTÇİ
Mimar

Mehmet ULUSOY
Sanat Tarihçi
(Diğ.Tek.Hizm.Per.)

Hakan GEZER
leo Fotg. Müh