

T.C.
KÜLTÜR ve TURİZM BAKANLIĞI
Bursa Kültür Varlıklarını Koruma Bölge Kurulu
KARAR

16.06.684

Toplantı Tarihi ve No : 26/06/2020-441
Karar Tarihi ve No : 26/06/2020-9650

Toplantı Yeri
BURSA

Bursa ili, İznik ilçesi, Boyalıca-Kılıç Mahallesi'nde sit alanı dışındaki özel mülkiyete ait tapunun H23-a-03-a-1-a pafta, 166 ada, 37 parselinde kayıtlı taşınmazda gerçekleştirilen kaçak kazı sonrasında Koruma Bölge Kurulu Müdürlüğü uzmanları tarafından yapılan tespit çalışması sonucunda alanın 1.derece Arkeolojik Sit olarak belirlenmesi önerisinin iletilen kurum ve kuruluş görüşleri dikkate alınarak değerlendirilmesine ilişkin Bursa Büyükşehir Belediye Başkanlığı (Tarihi Kültürel Miras Şube Müdürlüğü'nün 19/03/2020 tarihli ve 49259 sayılı yazısı), Karayolları 14. Bölge Müdürlüğü'nün 10/03/2020 tarihli ve E.65482 sayılı yazısı, Bursa İl Tarım Orman Müdürlüğü'nün 19/03/2020 tarihli ve E.956984 sayılı yazısı ve Bursa Valiliği İl Kültür ve Turizm Müdürlüğü'nün 25/02/2020 tarihli E.180148 sayılı yazısı ile Koruma Bölge Kurulu Müdürlüğü'nün 03/06/2020 tarihli ve 209883 sayılı raporu okundu, ekleri ve ilgili dosya incelendi yapılan görüşmeler sonucunda;

Bursa ili, İznik ilçesi, Boyalıca-Kılıç Mahallesi'nde sit alanı dışındaki özel mülkiyete ait tapunun H23-a-03-a-1-a pafta, 166 ada, 37 parselinde kayıtlı taşınmazda gerçekleştirilen kaçak kazı sonrasında Koruma Bölge Kurulu Müdürlüğü uzmanları tarafından yapılan tespit çalışması sonrasında mezar kalıntıları ile yüzey buluntularına rastlanılan alanın sınırları kararımız eki sit paftasında işaretli alanın önerildiği şekilde Kültür ve Tabiat Varlıklarını Koruma Yüksek Kurulu'nun 05/11/1999 tarih ve 658 sayılı ilke kararı dikkate alınarak 1. derece Arkeolojik Sit olarak tescil edilmesine;


Tapu Müdürlüğü'nce H23-a-03-a-1-a pafta, 166 ada, 37 parselin tapu sicil kaydına "kısmen 1.derece Arkeolojik Sit alanındadır" şerhinin konularak Koruma Bölge Kurulu Müdürlüğüne bilgi verilmesine;

Kaçak kazılarla ilgili olarak başlatıldığı anlaşılan yasal soruşturmanın sonucundan Koruma Bölge Kurulu Müdürlüğüne bilgi verilmesine;

Mezar kalıntısına yönelik kurtarma kazısının ilgili Müze Müdürlüğü denetiminde gerçekleştirilerek sonuçlarının rölövesiyle birlikte Kurulumuza iletilmesine, bu aşamada can ve mal güvenliği açısından gerekli önlemlerin alınmasına,

Boyalıca Mezarı 1.derece Arkeolojik Sit alanında 2863 sayılı Kanununun 17.maddesi gereğince 3 yıl süre ile geçerli olmak koşuluyla karar eki Geçiş Dönemi Koruma ve Kullanma Koşullarının uygun olduğuna,

Parsel ve çevresinde araştırma kazısı gerçekleştirilerek alanın arkeolojik sit potansiyelinin belirlenmesine yönelik araştırma kazısı sonuçlarının Koruma Bölge Kuruluna iletilmesine karar verildi.

AVRUPA KONSEYİ	DOĞAL VE KÜLTÜREL VARLIKLARI KORUMA ENVANTERİ D.K.V.K.E		SİT	ENVANTER NO:
TÜRKİYE	KÜLTÜR VARLIKLARI VE MÜZELER GENEL MÜDÜRLÜĞÜ			HARİTA NO:
İLİ: BURSA	İLÇESİ: İZNIK	MAH: BOYALICA-KILIÇ	KADASTRO: Ada/Parsel: 166 Ada/37Parsel (Kısmen)	
ADI: BURSA İLİ, İZNIK İLÇESİ, BOYALICA-KILIÇ MAHALLESİ				
GENEL TANIM: Yüzeyle rastlanılan seramik parçaları ve çevresindeki alanda yayılım gösteren buluntulardan (mezar yapısı , kemik) dolayı arazinin arkeolojik potansiyel taşıdığı anlaşılmaktadır. Kemerli girişi bulunan mezar yapısının M.S 1-3 y.y. Roma dönemine ait olduğu düşünülmektedir.				
ŞİMDİKİ TEHLİKELER: Kaçak kazı, kontrolsüz tarım.			KORUMA DERECESESİ: 1. DERECE ARKEOLOJİK SİT	
ŞİMDİKİ DURUM: Tarımsal faaliyet devam etmektedir.			HAZIRLAYANLAR: Hakan GEZER(Jeo. ve Fotg. Müh.) Cem Uğur SARIŞAN(Arkeolog)	
SİT POTANSİYELİ: Yörenin Arkeolojik potansiyeline yaptığı katkı açısından önem taşımaktadır.			KONTROL EDEN: Koruma Bölge Kurulu Müdürü Erdal ÇETİNDAG 02/06/2020	
ŞİMDİKİ KORUMA: Herhangi bir şekilde korunmamaktadır.				
ÖNERİLEN KORUMA: Arkeolojik sit olarak belirlenmesi.				
YAYIN DİZİSİ: Rastlanılmamıştır.				
GÖZLEMLER: Pişmiş toprak tuğla parçaları ile hafriyat içerisinde mezarın taban döşemesine ait olduğu düşünülen tüm ve kırılmış şekilde pişmiş toprak tuğla parçaları ve yoğun olarak moloz taşlara rastlanmıştır. Pişmiş toprak tuğla parçaları ve moloz taşların arasına horasan harç kullanılmıştır. Mezar doğu-batı doğrultulu olup giriş kısmı olduğu düşünülen pişmiş toprak yassı tuğla ve harçla örülmüş kemerli giriş bulunmaktadır.				

HARİTALAR, FOTOĞRAFLAR:





26.06.2020

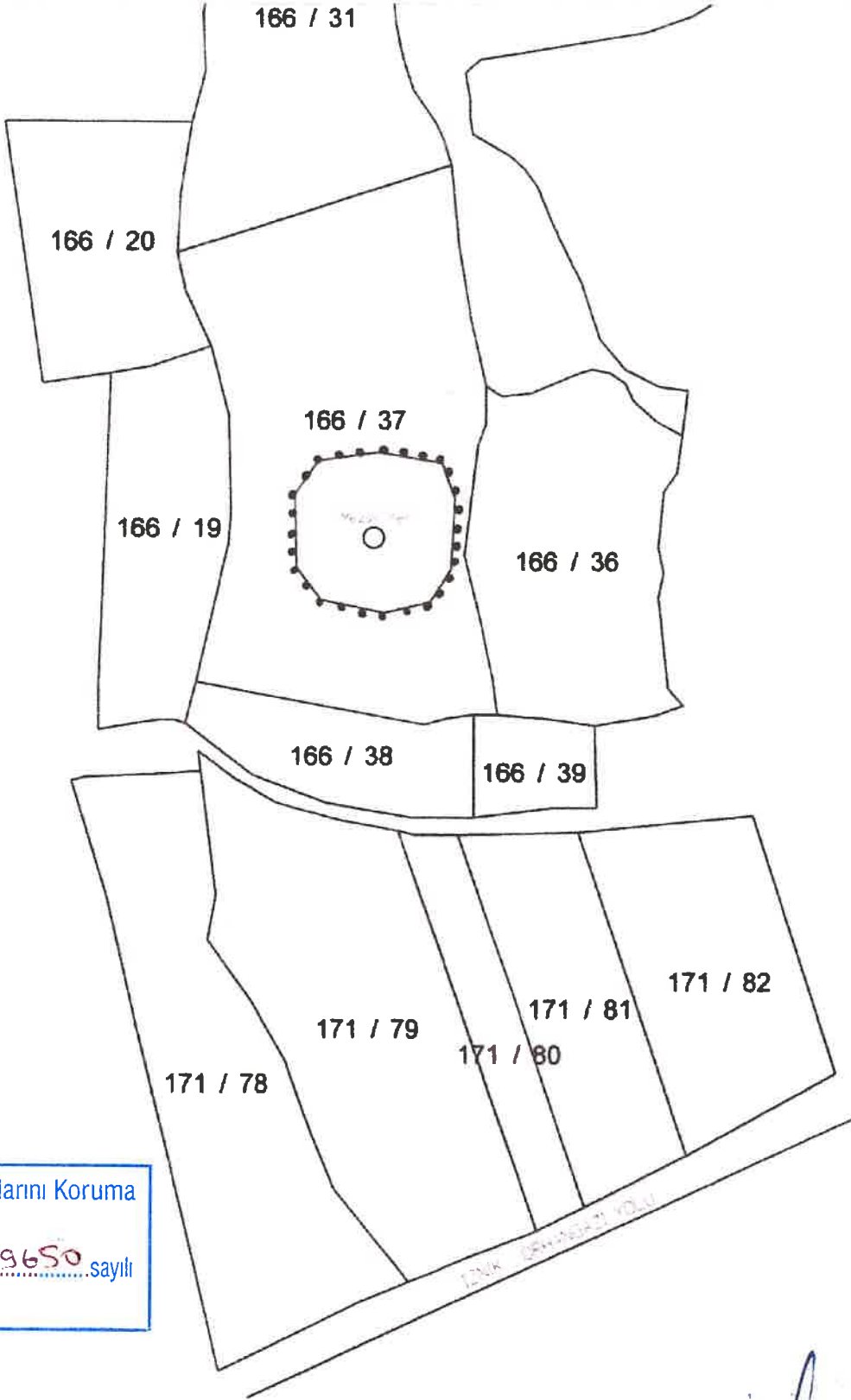
Bşk.	
Bşk.Yrd.	<i>Tunç</i>
Üye	<i>Arslan</i>
Üye	<i>Arslan</i>
Üye	<i>Arslan</i>
Üye	<i>Arslan</i>
Üye	<i>Arslan</i>
Temsilci Üye	<i>Arslan</i>
Temsilci Üye	<i>Arslan</i>
Temsilci Üye	<i>Arslan</i>
Temsilci Üye	<i>Arslan</i>

Bursa Kültür Varlıkları Koruma Bölge Kurulunun 26.06.2020 gün ve 5650 sayılı karar ekidir.

* DERECE ARKEOLOJİK SİT KOŞE KOORDİNAT LİSTESİ

No	X	Y	Z	No	X	Y	Z
1	444040.1150	444040.1150	444040.1150	1	444040.1150	444040.1150	444040.1150
2	444040.1150	444040.1150	444040.1150	2	444040.1150	444040.1150	444040.1150
3	444040.1150	444040.1150	444040.1150	3	444040.1150	444040.1150	444040.1150
4	444040.1150	444040.1150	444040.1150	4	444040.1150	444040.1150	444040.1150
5	444040.1150	444040.1150	444040.1150	5	444040.1150	444040.1150	444040.1150
6	444040.1150	444040.1150	444040.1150	6	444040.1150	444040.1150	444040.1150
7	444040.1150	444040.1150	444040.1150	7	444040.1150	444040.1150	444040.1150
8	444040.1150	444040.1150	444040.1150	8	444040.1150	444040.1150	444040.1150
9	444040.1150	444040.1150	444040.1150	9	444040.1150	444040.1150	444040.1150
10	444040.1150	444040.1150	444040.1150	10	444040.1150	444040.1150	444040.1150

MUNSA İLİ
İZNIK İLÇESİ
KULUĞA MAHALLESİ
İNCEBAĞLAR MEVKİİ
VILLAH KALINLIĞI
1/100000 ARKEOLOJİK SİT HARİTASI
PAFTA: N23-4-C3-a-1-4
ADA - PARSEL: 166 - 37 (Kısmen)
ÇİZİM: 1 - 2020



Bursa Kültür Varlıklarını Koruma
Bölge Kurulunun
26.06.2020 gün ve 9650 sayılı
karar ekidir.

1. DERECE ARKEOLOJİK SİT KÖŞE KOORDİNAT LİSTESİ

NoktaNo	Y	X	NoktaNo	Y	X
X0	486624 37339	4484531 28530	X1	486622 84081	4484508 41404
X2	486619 92370	4484542 37322	X3	486615 98573	4484497 64948
X4	486600 86573	4484494 19104	X5	486599 20261	4484545 80238
X6	486580 30300	4484498 47120	X7	486579 43862	4484543 18567
X8	486572 36981	4484508 98204	X9	486571 87877	4484532 64763

(ED-50) 3 Derece


Cemil Gür SARIASLAN
Arkeoloğu


Hakan GEZER
Jeo. Eng. Müh.

BURSA İLİ

İZNİK İLÇESİ

BOYALICA - KILIÇ MAHALLESİ

İNCE SAYLAR MEVKİİ


○ MEZAR KALINTISI

●●●●● 1. DERECE ARKEOLOJİK SİT SINIRI

PAFTA = H23-a-03-a-1-a

ADA / PARSEL = 166 / 37 (Kısmen)

ÖLÇEK = 1 / 2000


BURSA İLİ
İZNİK İLÇESİ
BOYALICA - KILIÇ MAHALLESİ
İNCE SAYLAR MEVKİİ

BURSA İLİ, İZNİK İLÇESİ, BOYALICA-KILIÇ MAHALLESİ, 166 ADA - 37 PARSEL
I. DERECE ARKEOLOJİK SİT ALANI GEÇİŞ DÖNEMİ KORUMA ESASLARI VE
KULLANMA ŞARTLARI

1) 2863 sayılı Kanununun 17.maddesi gereğince:

a) Bu alanda, her ölçekteki plan uygulaması durmuştur.

b) Geçiş Dönemi Koruma Esasları ve Kullanma Şartları üç yıl süre için geçerlidir.

c) Üç yıl içinde Koruma Amaçlı İmar Planı hazırlatılarak, Koruma Bölge Kuruluna iletilecektir.

d) Belirtilen süre içerisinde Koruma Amaçlı İmar Planının onaylanması halinde Geçiş Dönemi Koruma Esasları ve Kullanma Şartları ortadan kalkacaktır.

e) Koruma Amaçlı İmar Planı, üç yıllık süre içinde zorunlu nedenlerle yapılamadığı takdirde gerekçeleri belirtilerek başvurulması halinde süre uzatılabilir.

2) Kültür ve Tabiat Varlıklarını Koruma Yüksek Kurulunun 05/11/1999 tarihli ve 658 sayılı İlke Kararı dikkate alınarak I. derece Arkeolojik Sit alanında Korumaya yönelik bilimsel çalışmalar dışında aynen korunacak sit alanlarıdır. Bu alanlarda, kesinlikle hiçbir yapılaşmaya izin verilmemesine, imar planlarında aynen korunacak sit alanı olarak belirlenmesine, bilimsel amaçlı kazıların dışında hiçbir kazı yapılamayacağına ancak;

a) Resmi ve özel kuruluşlarca zorunlu durumlarda yapılacak alt yapı uygulamaları için müze müdürlüğünün görüşüyle Koruma Bölge Kurulunda değerlendirilecektir.

b) Mevcut zeytincilik ve tarım faaliyetine devam edilebilecektir.

c) Ağaçlandırma, ağaç sökümü, seracılık vb. faaliyetler ile tarımsal faaliyetlerle ilgili olarak tabii zemin kotu altında yapılacak her türlü uygulama için Koruma Bölge Kurulundan izin alınacaktır.

d) Taş, toprak, kum vb. alınmayacak, kireç, taş, tuğla, mermer, kum, maden vb. ocakların açılmayacak, toprak, cüruf, çöp, sanayi atığı ve benzeri malzeme dökülmeyecektir.

e) Taşınmazlara yönelik birleştirme (tevhit) ve ayırma (ifraz) işlemleri Koruma Bölge Kurulundan izin almak koşuluyla yapılabilecektir.

Bursa Kültür Varlıklarını Koruma
Bölge Kurulunun
26.06.2020gün ve 9650 sayılı
karar ekidir.