

T.C.
KÜLTÜR VE TURİZM BAKANLIĞI
EDİRNE KÜLTÜR VARLIKLARINI
KORUMA BÖLGE KURULU
K A R A R

Toplantı Tarihi ve No : 30.06.2020-343
Karar Tarihi ve No : 30.06.2020-6896

Toplantı Yeri
EDİRNE

Tekirdağ İli, Çorlu İlçesi, Camiatik Mahallesi, 69 ada, 35 parselde yer alan, sit alanı dışında yer alan, mülkiyeti Maliye Hazinesi adına kayıtlı bulunan, Milli Eğitim Bakanlığına tahsisli, Müdürlüğümüz uzmanlarınca 08.01.2020 tarihinde tespiti yapılan Aziz GÜNDEN İlköğretim Okulunun tescil edilmesine ilişkin Kurum görüşlerinin belirtildiği Çorlu Belediye Başkanlığı Fen İşleri Müdürlüğünün 11.03.2020 tarih ve E.977834/3854 sayılı yazısı ve ekleri, Milli Eğitim Bakanlığı İnşaat ve Emlak Dairesi Başkanlığı 09.04.2020 tarih ve E.6268364 sayılı yazısı, Tekirdağ Valiliği İl Milli Eğitim Müdürlüğünün 16.04.2020 tarih ve E.6426293 sayılı yazısı, Çorlu İlçe Milli Eğitim Müdürlüğünün 21.04.2020 tarih ve E.6505713 sayılı yazısı, Çorlu Kaymakamlığı Milli Emlak Müdürlüğünün 29.04.2020 tarih ve E.6959 sayılı yazısı ve ekleri, incelendi, 29.06.2020 tarih ve E.253918 sayılı uzman raporu okundu, dosyası incelendi. Yapılan görüşmeler sonunda;

Tekirdağ İli, Çorlu İlçesi, Camiatik Mahallesi, 69 ada, 35 parselde yer alan, sit alanı dışında yer alan, mülkiyeti Maliye Hazinesi adına kayıtlı bulunan, Milli Eğitim Bakanlığına tahsisli, Müdürlüğümüz uzmanlarınca 08.01.2020 tarihinde tespiti yapılan Aziz GÜNDEN İlköğretim Okulunun;

*2863 sayılı yasanın 6. Ve 7. Maddeleri gereğince Korunması Gerekli Taşınmaz Kültür Varlığı olarak tescil edilmesine,

*2863 sayılı yasanın 18. Maddesi gereği, Koruma Yüksek Kurulunun 660 sayılı İlke Kararı doğrultusunda grubunun 2. Grup yapı olarak belirlenmesine,

*2863 sayılı yasanın 8. Maddesi gereği belirlen Koruma Alanının 1/1000 ölçekli paftasında gösterildiği şekliyle uygun olduğuna,

*Tescil Fişinin ve Koruma Alanı paftasının uygun olduğuna,

* Tekirdağ İli, Çorlu İlçesi, Camiatik Mahallesi, 69 ada, 35 parselde yer alan taşınmazın tapusunun beyanlar hanesine Çorlu Tapu Müdürlüğünce “Korunması Gerekli Taşınmaz Kültür Varlığı” ile “2. Grup Yapıdır” belirtmesinin yapılmasına,

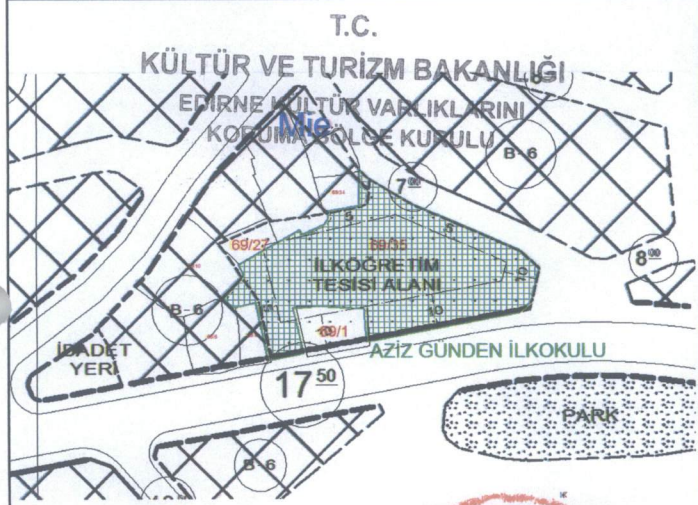
* Tekirdağ İli, Çorlu İlçesi, Camiatik Mahallesi, 69 ada, 35 parselde yer alan taşınmazın Koruma Alanının belirtildiği 1/1000 ölçekli paftasında gösterilen Koruma Alanı İçerisinde kalan 69 ada, 27 parsel ile 69 ada, 1 parselde kalan taşınmazlara Çorlu Tapu Müdürlüğünce “Koruma Alanında kalmaktadır.” belirtmesinin yapılmasına,
karar verildi.

ASLI GİBİDİR

AVRUPA KONSEYİ	KÜLTÜREL VARLIKLARI KORUMA ENVANTERİ K.V.K.E		ANIT	ENVANTER NO :	
TÜRKİYE				HARİTA NO:	
İLİ: TEKİRDAĞ	İLÇESİ:Çorlu	MAHALLE KÖY: Camiatik VEYA MEVKİ:	KORUMA DERECESİ	ANITSAL	0
SOKAK VE KAPI NO:		KADASTRO: PAFTA: ADA:69 PARSEL:35		ÇEVRESEL	2
ADI: AZİZ GÜNDEM İLKOKULU	YAPTIRAN:	YAPIM TARİHİ:	YAPI TÜRÜ:	AYKIRI	0
	YAPAN:	KİTABE:	MİMARİ ÇAĞI: CUMHURİYET	VAKFIYE:	

GENEL TANIMI: Tekirdağ İli, Çorlu İlçesi, Camiatik Mahallesi, Salih Omurtak Caddesine paralel olarak konumlandırılmış T planlı, taşınmaz, yağma olarak inşaa edilmiştir

KORUM A DURUM U	X	A	İYİ	TAŞIYICI	X	A	DIŞ YAPI	X	A	ÜST YAPI	X	A	İÇ YAPI	X	A	SÜSLEME ELEMENLARI	A	RUTUBET	A	YOK
			B	ORTA			B			B		B			B		B		B	İZİ VAR
			C	FENA			C			C		C			C		C		C	ÖNEMLİ




UYGUNDUR

GÖZLEMLER:

BUGÜNKÜ SAHİBİ: Maliye Hazinesi

BAKIMDAN SORUMLU OLMASI GEREKEN KURULUŞ: Milli Eğitim Bakanlığı

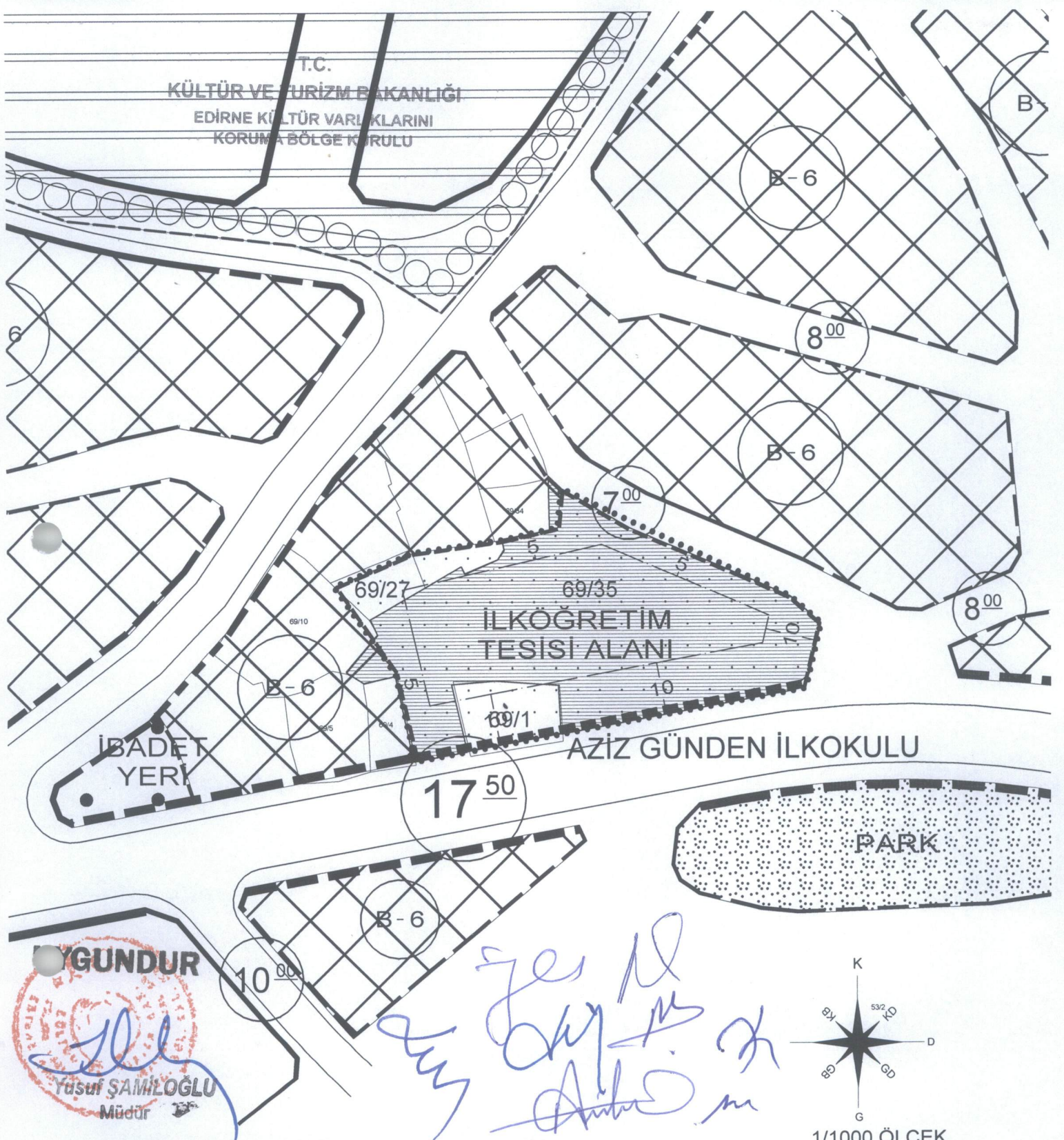
YAPILAN ONARIMLAR:



AYRINTILI TANIM: Alana T planda oturmaktadır. Taşınmazın alt kısmında yöresel taş olan karatepe taşı kullanılmıştır. Yapının beden duvarlarının yağma tuğla ile inşaa edildiği düşünülmektedir. Taşınmazın T planındaki uzun oturan kütleyle kısa oturan kütle arasında geçişi sağlayan tampon bir alan konumlandırılmıştır. Taşınmazın girişinde 5 sütunun taşıdığı revaklı bir alan bulunmakta olup, yapının girişi vurgulanmıştır. Salih Omurtak caddesine paralel şekilde konumlandırılan uzun kütle iki katlı olup, ana kütleyle dik konumda yerleştirilen kısa kütle tek katlı olarak yapılmıştır. Taşınmazın dışı sivanmış olup, çatı saçaklarının altında tuğlalar kullanılarak friz kuşağı gibi yapının etrafını çevrelemektedir. Yapının pencereleri dikdörtgen formludur. Taşınmazın kat araları silmeler ile vurgulanmıştır. Taşınmaz kırma çatı ile örtülmüş olup, üst örtü malzemesi olarak marsilya tipi kiremit kullanılmıştır.	FOTOĞRAF ÇEKİM TARİHİ:	08.01.2020
	TEKNİK BİLGİLER:	ELEKTRİK: ISITMA: KANALİZASYON:
		VAR
	ÖZGÜN KULLANIM: İdari Bina	
	BUGÜNKÜ KULLANIM: Okul	
	ÖNERİLEN KULLANIM: Okul	
	HAZIRLAYANLAR: Selin KAHRAMAN Burcu KAYA Özner ÇELİK	Sanat Tarihçisi Arkeolog Sanat Tarihçisi
ANALİTİK BİLGİLER:	EKLER:	KONTROL EDEN: Yusuf SAMILOĞLU Müdür
KAT ADEDİ	MALZEME:	YAPIM TEKNİĞİ:
2 kat	Taş,	yağma
YAYIN DİZİNİ :	RAPOR	KURUL ONAYI NO:
	FOTOĞRAF	Var
	RÖLÖVE PROJESİ	
	RESTORASYON PROJESİ	
	HARİTA	Var
	KROKİ	Var
	KİTABE	
	VAKFIYE	
REVİZYON :	KURUL KARARLARI:	
KOORDİNATLAR :		

E.K.V.K. Kurulunun 30.06.2020
Tarih ve 6896 sayılı karar ekidir.

T.C.
KÜLTÜR VE TURİZM BAKANLIĞI
EDİRNE KÜLTÜR VARLIKLARINI
KORUMA BÖLGE KURULU



YUSUF GÜNDÜR
(Handwritten signature)
Yusuf ŞAHİNGÖZ
Müdür

(Handwritten signatures and notes)

K
53/2
4/D
D
G
G
1/1000 ÖLÇEK

TEKİRDAĞ İLİ ÇORLU İLÇESİ CAMİATİK MAH.
69/35 PARSEL AZİZ GÜNDEN İLKOKULU KORUMA ALANI

KORUMA ALANINDA KALAN PARSELLER
CAMİATİK MAHALLESİ
69 ADA 1 PARSEL- 69 ADA 27 PARSEL

-GÖSTERİM-

- KORUNMA ALANI_HAT
- ▨ TESCİLLİ YAPI
- ▬ KADASTRAL İMAR_HAT

E.K.V.K. Kurulunun 30.06.2022
Tarih ve 6896 sayılı karar ekidir.