



**T.C.**  
**KÜLTÜR VE TURİZM BAKANLIĞI**  
**ÇANAKKALE KÜLTÜR VARLIKLARINI KORUMA BÖLGE KURULU**  
**K A R A R**

**Toplantı Tarihi ve No: 20.07.2020/ 286**  
**Karar Tarihi ve No : 20.07.2020/ 6247**

**17.05.580**  
**Toplantı Yeri**  
**ÇANAKKALE**

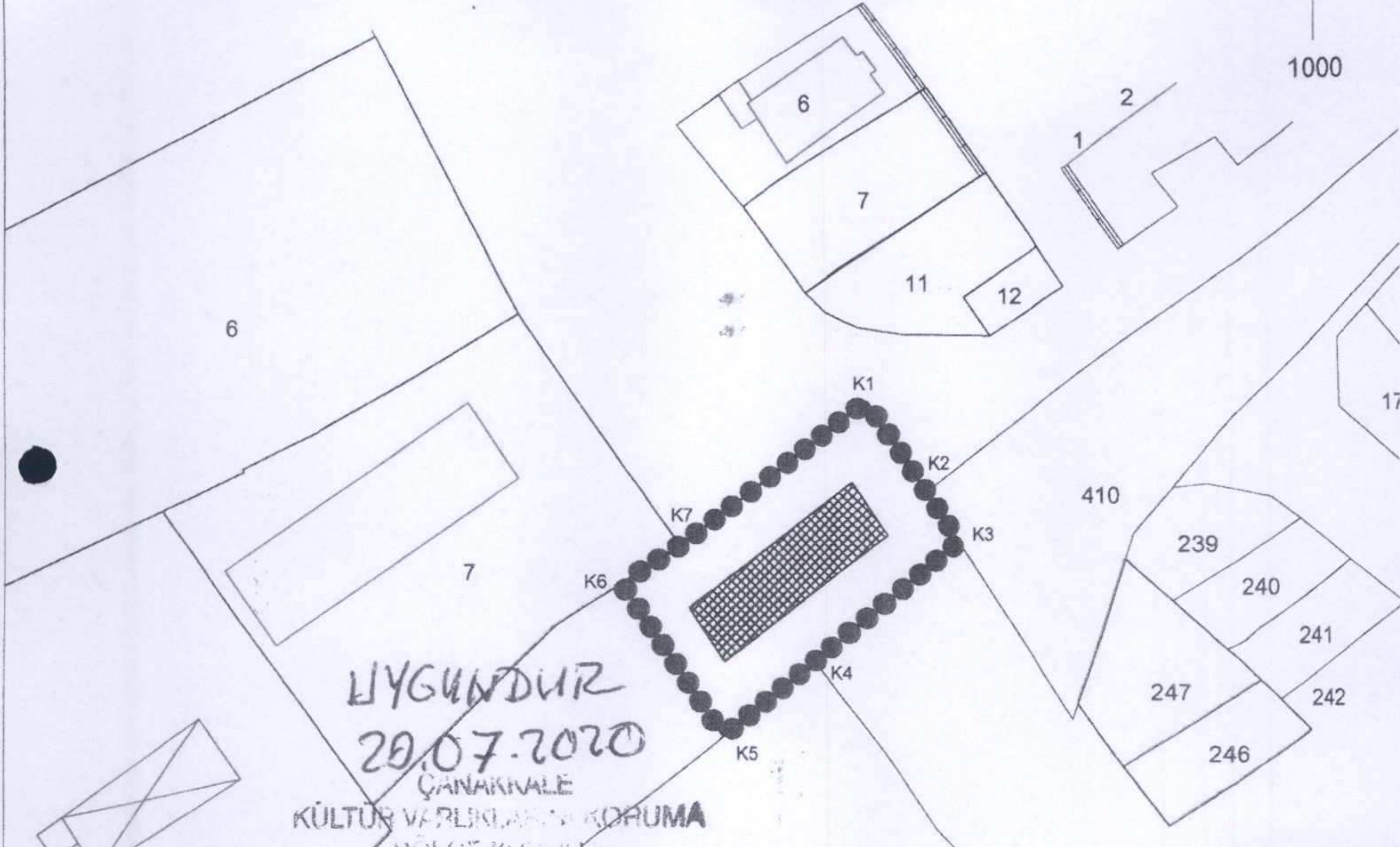
Çanakkale İli, Çan İlçesi, Atatürk ve Cumhuriyet Mahalleri arasında kalan, sit dışı alanda bulunan, Çanakkale Caddesi ve İnce Deresi üzerinde yer alan ATAV (İncesu) Köprüsü'nün dönemin teknik ve mimari üslubunu yansıtan köprü örnekleri arasında yer aldığı ifade edilerek, bahse konu köprü'nün 2863 sayılı Yasa kapsamında değerlendirilmesi istemine yönelik iletilen, Ulaştırma ve Altyapı Bakanlığı, Karayolları Genel Müdürlüğü, Sanat Yapıları Dairesi Başkanlığı'nın 30.04.2020 tarih ve E.97375 sayılı yazısı ve ekleri; bahse konu köprü'nün bulunduğu alana yönelik sayısal verilerin iletildiği, Çanakkale Valiliği, Kadastro Müdürlüğü'nün 10.06.2020 tarih ve E.1347386 sayılı yazısı ve eki ile 17.07.2020 tarih/ 285004 sayılı uzman raporu okundu, ilgili dosyası incelendi, yapılan görüşmeler neticesinde:

Çanakkale İli, Çan İlçesi, Atatürk ve Cumhuriyet Mahalleri arasında yer alan, sit dışı alanda kalan, Çanakkale Caddesi ile İnce Deresi üzerinde bulunan, kararımız eki haritada konum ve koordinatları belirtilen ATAV (İncesu) Köprüsü'nün, Türkiye Cumhuriyeti'nin ilk asfalt yolu olan, Çanakkale – Balıkesir yolu güzergâhının yapımı döneminde yapıldığı, inşa malzemesi ve kurgusu ile bir dönemin sanat ve mimari özelliklerini gösterdiğinin anlaşılması, ayrıca Erken Cumhuriyet Döneminin ilk asma köprüsü olması sebepleriyle, 2863 sayılı Yasa'nın 6 ve 7 nci Maddeleri ile Korunması Gerekli Taşınmaz Kültür Varlıklarının ve Sitlerin Tespit ve Tescili Hakkındaki Yönetmelik kapsamında, korunması gerekli taşınmaz kültür varlığı olarak tescil edilmesine; koruma grubunun 05.11.1999 tarih/ 660 sayılı ilke kararı kapsamında 1. Grup olarak belirlenmesine; sunulan tescil fişi ile 1/ 1000 ölçekli korunma alanı haritasının uygun olduğuna; 05.11.1999/ 660 sayılı ilke kararı doğrultusunda hazırlanacak rölöve ile restitüsyon ve restorasyon projelerinin Kurulumuza sunulmasına karar verildi.

**ASLI GİBİDİR**

ÇANAKKALE İLİ, ÇAN İLÇESİ, ATATÜRK VE CUMHURİYET MAHALLELERİ ARASINDA KALAN,  
ÇANAKKALE CADDESİ İLE İNCE DERESİ ÜZERİNDE YER ALAN,  
KORUNMASI GEREKLİ TAŞINMAZ KÜLTÜR VARLIĞI (ATAV KÖPRÜSÜ)'NA İLİŞKİN,  
KORUNMA ALANI HARİTASI

1000



UYGUNDUR  
20.07.2020  
ÇANAKKALE  
KÜLTÜR VARLIKLARININ KORUNMA  
BÖLGE KURULU

BAŞKAN	
BAŞKAN YRD.	
ÜYE	
ÜYE	
ÜYE	
ÜYE	
ÜYE	
TEMSİLCİ ÜYE	
TEMSİLCİ ÜYE	

E. Çağrı ESİRGEMEZ  
Korunma Alanı Mühürü

Çanakkale KVKBK'nun... 20.07-2020  
Gün ve... 6.247... Sayılı karar  
ekidir.  
Mehmet ABAY  
Harita Mühendisi  
Ç. Kale K.V.K.B.K. Mdlüğü

KORUNMA ALANI SINIRI  
KADASTRAL PARSEL SINIRI  
KORUNMASI GEREKLİ TAŞINMAZ KÜLTÜR VARLIĞI

KORUNMA ALANI SINIR KOORDİNATLARI

Nokta No	Y	X
K1	503416.173	4432411.103
K2	503424.681	4432398.129
K3	503429.444	4432390.922
K4	503408.845	4432373.996
K5	503395.511	4432363.370
K6	503381.114	4432385.231
K7	503380.310	4432300.557

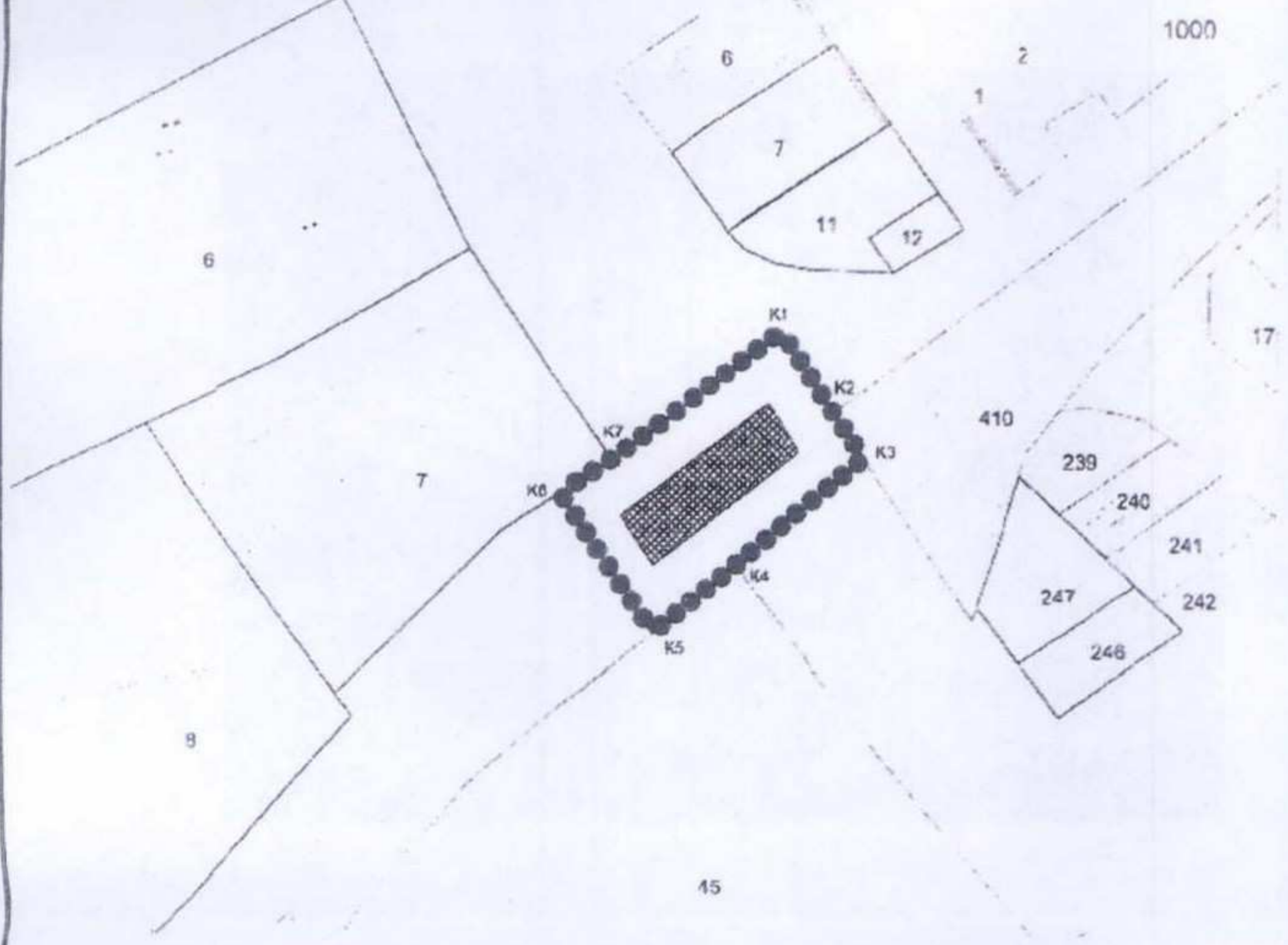
ASLI GIBİDİR  
Ali Güçlü  
Korunma Bölge Kurulu Başkanı

AVRUPA KONSEYİ	KÜLTÜREL VARLIKLARI KORUMA ENVANTERİ	D.K.V.K.E.	ANIT	ENVANTER NO:
TÜRKİYE				HARİTA NO:
İLİ: ÇANAKKALE	İLÇESİ: ÇAN İLÇESİ	MAHALLE KÖY: ATATÜRK VE CUMHURİYET MAHALLELERİ	KORUMA DERECESESİ	ANITSAL
SOKAK VE KAPI NO: ÇANAKKALE CADDESİ, İNCE DERESİ ÜZERİ	KADASTRO PAFTA: ADA: PARSEL:			ÇEVRESEL
ADI: ATAV KÖPRÜSÜ	YAPTIRAN:	YAPAN : FERRUH ATAV	MİMARİ ÇAĞI : 20. Yüzyılın İlk Yarısı (ÜSLUP) Erken Cumhuriyet Dönemi	ANITSAL
	YAPIM TARİHİ: 1931	KİTABE:	VAKFIYE:	1. GRUP


GENEL TANIM: Çanakkale İli, Çan İlçesi, Atatürk ve Cumhuriyet Mahallelerinde, İnce Deresi ile Çanakkale Caddesi üzerinde yer almaktadır.

KORUMA DURUMU	A	İYİ	TAŞIYICI YAPI	A	DIŞ YAPI	A	ÜST YAPI	A	İÇ YAPI	A	SÜSLEME ELEMANLARI	A	RUTUBET	A	YOK
	B	ORTA	A	B	A	B	A	B	A	B	C	B	B	B	İZİ VAR
	C	FENA		C		C		C		C		C	C	C	ÖNEMLİ

HARİTA PLANI:



FOTOĞRAF



TESCİLE KONU TAŞINMAZ

GÖZLEMLER: Tesciline konu köprünün üzerine günümüze kadar sağlam olarak geldiği görülmüş olup, hali hazırda kullanılmaktadır.

BUGÜNKÜ SAHİBİ:

BAKIMINDAN SORUMLU OLMASI GEREKEN KURULUŞ: KARAYOLLAR GENEL MÜDÜRLÜĞÜ

YAPILAN ONARIMLAR: Köprünün üzerine günümüzde parke taşlarının döşendiği görülmüştür.

AYRINTILI TANIM:

ATAV Köprüsü, Çanakkale İli, Çan İlçesi, Atatürk ve Cumhuriyet Mahallelerinde, İnce Deresi ile Çanakkale Caddesi üzerinde yer almaktadır. Tempan duvarı düzgün kesme taş, tabliye ve asma bölümleri betonarme, korkulukları demir malzemeden yapılan köprü, Türkiye Cumhuriyetinin ilk asfalt yolu olan Balıkesir - Çanakkale yolu ile birlikte yapılan, döneminde yapımına başlanan ve tamamlanan Küçük Agonya Köprüsü ile Büyük Agonya Köprüleri gibi Erken Cumhuriyet Dönemi'nin önemli köprülerinden bir tanesidir. Ayrıca yapım yılı 1931 olan köprünün Cumhuriyet Döneminin ilk asma köprüsü olduğu ifade edilmektedir.

TEKNİK BİLGİLER	SU	ELEKTRİK	ISITMA	KANALİZASYON
-----------------	----	----------	--------	--------------

ORJİNAL KULLANIMI: KÖPRÜ

BUGÜNKÜ KULLANIMI: KÖPRÜ

ÖNERİLEN KULLANIMI: KÖPRÜ

HAZIRLAYANLAR:

Kemal DEDEOĞLU  
Mirza ÇIRAK  
Mehmet ABAY

Arkeolog  
Sanat Tarihçisi  
Harita Mühendisi

KONTROL EDEN:

E. Çağman ESİRGEMEZ  
Koruma Bölge Kurulu Müdürü

KURUL ONAYI NO:

Çanakkale KVKBK'nun...20.07.2020  
Gün ve...6247... Sayılı karar  
ekidir.

20.07.2020

REVİZYON

KURUL KARARLARI:

*(İmzalar)*



Koruma Bölge Kurulu Madde 11.

