

T.C.
KÜLTÜR VE TURİZM BAKANLIĞI
Karabük Kültür Varlıklarını Koruma Bölge Kurulu
KARAR

Toplantı Tarihi ve No : 10.06.2020 347
Karar Tarihi ve No : 10.06.2020 5950

Toplantı Yeri
SAFRANBOLU

Karabük İli, Eflani İlçesi Koltucak Köyü 125 ada 49 parselde yer alan 1.grup yapı, köy tüzel kişiliği mülkiyetindeki çeşmenin koruma alanının Korunması Gerekli Taşınmaz Kültür Varlıklarının ve Sitlerin Tespit ve Tescili Hakkında Yönetmelik'in 4. Maddesinin (h) bendi ile 2863 sayılı Kanunun 8. Maddesinin birinci bendine göre belirlenmesini konu alan Karabük Kültür Varlıklarını Koruma Bölge Kurulu Müdürlüğü uzmanlarının 02.06.2020 tarih ve 207949 sayılı raporu okundu, ekleri incelendi, yapılan görüşmeler sonunda;

Karabük İli, Eflani İlçesi, Koltucak Köyü 125 ada 49 parselde yer alan tescilli çeşmenin koruma alanının Korunması Gerekli Taşınmaz Kültür Varlıklarının ve Sitlerin Tespit ve Tescili Hakkında Yönetmelik'in 4. Maddesinin (h) bendi ile 2863 sayılı Kanunun 8. maddesinin birinci bendine göre karar eki 1/2000 ölçekli haritada koordinatları verildiği şekilde belirlenmesine karar verildi.

İL: KARABÜK

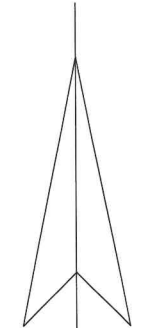
İLÇE: EFLANİ

KÖY: KOLTUCAK

NİTELİK: ÇEŞME

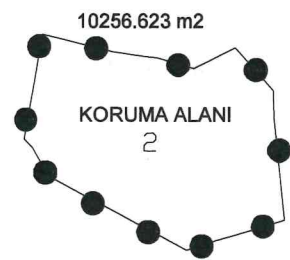
NoktaNo	Y	X
1/1	499333.71	4588295.41
1/2	499331.58	4588282.43
1/3	499330.68	4588280.95
1/4	499321.55	4588277.69
1/5	499320.68	4588278.87
1/6	499319.70	4588291.47
1/7	499320.83	4588292.53
1/8	499322.41	4588295.34
1/9	499328.23	4588294.92
2/1	499259.30	4588334.37
2/2	499279.79	4588329.08
2/3	499294.55	4588325.23
2/4	499310.00	4588323.14
2/5	499317.57	4588322.31
2/6	499336.15	4588316.91
2/7	499357.26	4588327.46
2/8	499376.48	4588305.71
2/9	499376.94	4588291.08
2/10	499382.30	4588240.42
2/11	499360.72	4588233.70
2/12	499347.76	4588229.92
2/13	499332.60	4588224.93
2/14	499262.52	4588262.47
2/15	499254.46	4588276.65
2/16	499249.96	4588281.47
2/17	499255.57	4588311.46

K

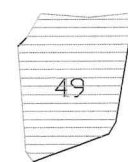


1/2000

GÖSTERİM



Çeşme
188.835 m2



Koltucak Köyü,
125 ada, 48
parsel, 125 ada,
49 ve 125 ada,
50 parselin
tamamı koruma
alanı sınırları
içinde kalmaktadır.

Koltucak Köyü,
132 ada, 18-19
ile 123 ada, 3 ve 122 ada
23 parsel ve 124
ada, 3 parselin bir
bölümü koruma
alanında
kalmaktadır.

PROJEKSİYON:
UTM 3
DERECE

DATUM: ITRF
96 (GRS80)

DİLİM NO: 33