

T.C.
KÜLTÜR VE TURİZM BAKANLIĞI
ESKİŞEHİR KÜLTÜR VARLIKLARINI KORUMA BÖLGE KURULU


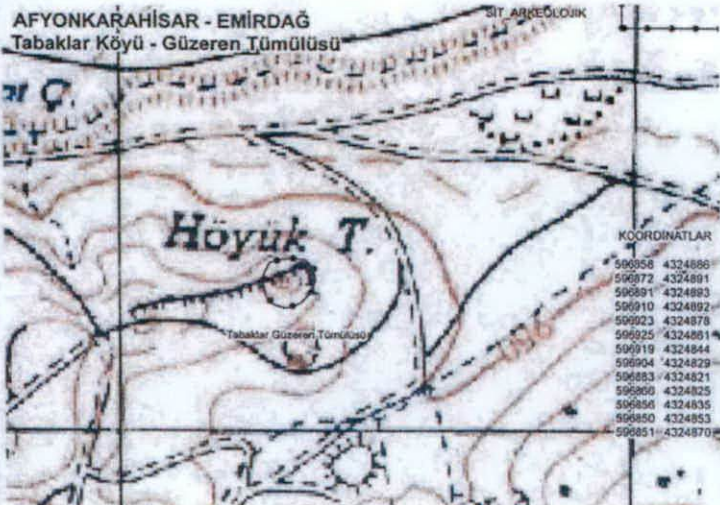

KARAR

Toplantı Tarih ve no: 24.06.2020-340
Karar Tarih ve no : 24.06.2020-8697

Toplantı Yeri
ESKİŞEHİR

Afyonkarahisar İli Emirdağ İlçesi, Hürriyet Mahallesi sınırları içerisinde mülkiyeti kamuya ait alanda tespit edilen alanın 2863 sayılı kanun kapsamında tescili ve öneri I.(Bir) Derece Arkeolojik sit sınırına ilişkin hazırlanan bilgi ve belgelerin değerlendirilmesinin istendiği Afyonkarahisar Valiliğinin (İl Kültür ve Turizm Müdürlüğü) 23.03.2020 tarih, E.270645 sayılı yazısı ve eki 20.03.2020 tarihli Müze Müdürlüğü uzman raporu, faaliyeti etkilenen kurum görüşlerinin istendiği Kurul Müdürlüğünün 09.04.2020 tarih ve E.299021 sayılı yazısı, ilgili kurum görüşlerinin iletildiği yazılar ile 22.06.2020 tarih, 241468 sayılı dosya inceleme raporu okundu, tescil fişi, koordinatlı sit krokisi, sit sınırlarının işaretlendiği kadastral kroki, fotoğrafları ve dosyası incelendi, yapılan görüşmeler sonucunda;

Afyonkarahisar İli, Emirdağ İlçesi, Hürriyet Mahallesi sınırları içerisinde tespit edilen ve 2863 sayılı Kanun'un 6. Maddesi kapsamında korunması gerekli kültür varlıklarından olan alanın "Güzören Tümülsü" adıyla I. (Bir) Derece Arkeolojik Sit olarak tesciline; hazırlanan tescil fişi, koordinatlı sit krokisi ve sit sınırlarının işaretlendiği kadastral krokinin uygun olduğuna, sit sınırları içerisinde Kültür Varlıklarını Koruma Yüksek Kurulu'nun Arkeolojik Sitler, Koruma ve Kullanma Koşullarına ilişkin 05.11.1999 tarih, 658 sayılı İlke Kararında yer alan I. (Bir) Derece Arkeolojik Sitlerle ilgili hükümlerinin geçerli olduğuna ve bu hükümlerin geçiş dönemi koruma esasları ve kullanma koşulları olarak belirlenmesine, sit sınırları içerisinde Kurulumuzdan izinsiz herhangi bir fiziki ve inşai müdahalede bulunulmamasına karar verildi.

AVRUPA KONSEYİ		DOĞAL VE KÜLTÜREL VARLIKLARI KORUMA ENVANTERİ D.K.V.K.E.		SİT	ENVANTER No.																										
TÜRKİYE		KÜLTÜR VARLIKLARI VE MÜZELER GENEL MÜDÜRLÜĞÜ			HARİTA NO:																										
İLİ: AFYONKARAHİSAR	İLÇE: EMİRDAĞ	MAHALLE, KÖY HÜRRIYET	PAFTA:	ADA: 38	PARSELLER: 239																										
ADI: GÜZÖREN TÜMÜLÜSÜ																															
GENEL TANIM: Afyonkarahisar ili, Emirdağ ilçesi, Hürriyet mahallesi, sınırları içerisinde, Tabaklar köyünün 1.5 km kuzeydoğusunda yer almakta olan yaklaşık 25 m çapında ve 7 m yüksekliğindeki tümülüs yığımasıdır.																															
ŞİMDİKİ TEHLİKELER: Madencilik Faaliyetleri.																															
ŞİMDİKİ DURUMU:																															
SİT POTANSİYELİ: Arkeolojik Sit.			KORUMA DERECESESİ: I.(Bir) Derece Arkeolojik Sit.																												
ŞİMDİKİ KORUMA: Korumasız			HAZIRLAYANLAR 20.03.2020																												
ÖNERİLEN KORUMA: Yerel Yönetimlerce Korunması.			Mehmet GARİPCİN Arkeolog																												
YAYIN DİZİNİ:			Fatih İŞLEYEN Arkeolog																												
GÖZLEMLER:			KONTROL EDEN: 20.03.2020																												
 <p>ESKİŞEHİR KÜLTÜR VARLIKLARINI KORUMA BÖLGE KURULUNUN 24.08.2020 TARİH VE 8697 SAYILI KARARI EKİDİR.</p> <p>ASLİ GİBİDİR Asya SAĞLAM Bölge Kurulu Başkanı</p>			Mevlüt ÜYÜMEZ Müze Müdürü																												
			KURUL ONAYI:																												
HARİTA VE FOTOĞRAFLAR:			REVİZYON:																												
<p>AFYONKARAHİSAR - EMİRDAĞ Tabaklar Köyü - Güzeren Tümülüsü</p>  <p>Höyük T.</p> <p>Tabaklar Güzeren Tümülüsü</p> <p>KOORDİNATLAR</p> <table border="1"> <tr><td>596958</td><td>4324886</td></tr> <tr><td>596972</td><td>4324891</td></tr> <tr><td>596991</td><td>4324893</td></tr> <tr><td>596910</td><td>4324892</td></tr> <tr><td>596923</td><td>4324878</td></tr> <tr><td>596925</td><td>4324891</td></tr> <tr><td>596919</td><td>4324864</td></tr> <tr><td>596904</td><td>4324829</td></tr> <tr><td>596883</td><td>4324821</td></tr> <tr><td>596860</td><td>4324825</td></tr> <tr><td>596856</td><td>4324835</td></tr> <tr><td>596850</td><td>4324853</td></tr> <tr><td>596851</td><td>4324870</td></tr> </table>			596958	4324886	596972	4324891	596991	4324893	596910	4324892	596923	4324878	596925	4324891	596919	4324864	596904	4324829	596883	4324821	596860	4324825	596856	4324835	596850	4324853	596851	4324870			
596958	4324886																														
596972	4324891																														
596991	4324893																														
596910	4324892																														
596923	4324878																														
596925	4324891																														
596919	4324864																														
596904	4324829																														
596883	4324821																														
596860	4324825																														
596856	4324835																														
596850	4324853																														
596851	4324870																														



1:5,000

AFYONKARAHİSAR - EMİRDAĞ Tabaklar Köyü - Güzeren Tümülsü

SİT ARKEOLOJİK



Höyük T

Tabaklar Güzeren Tümülsü

KOORDİNATLAR

596858	4324886
596872	4324891
596891	4324893
596910	4324892
596923	4324878
596925	4324861
596919	4324844
596904	4324829
596883	4324821
596866	4324825
596856	4324835
596850	4324853
596851	4324870

ESKİŞEHİR KÜLTÜR VARLIKLARINI
KORUMA BÖLGE KURULUNUN
24.06.2020 TARİH VE 6697 SAYILI KARARI
EĞİTİR

ASLI GİBİDİR

Asiye SAĞLAM
Bölge Kurulu Müdürü

Geographic Coordinate System:
Datum: ED 50 UTM 3 Derece Dom :30 Zone 33N

0 75 150 300 Meters

