

T.C.
KÜLTÜR VE TURİZM BAKANLIĞI
ESKİŞEHİR KÜLTÜR VARLIKLARINI KORUMA BÖLGE KURULU





KARAR

Toplantı Tarih ve no: 12.06.2020 – 338
Karar Tarih ve no : 12.06.2020 – 8610

Toplantı Yeri
ESKİŞEHİR

Eskişehir İli, Odunpazarı İlçesi, Türkmentokat Mahallesi sınırları içerisinde kamuya ait parselde isabet eden alanda Bakanlık Temsilcisinin ve Yüzey Araştırma Başkanı Doç Dr. Erkan FİDAN'ın 13.09.2019 tarihli başvurusu üzerine yapılan inceleme sonucunda; Eskişehir Kültür Varlıklarını Koruma Bölge Kurulu Müdürlüğü uzmanları tarafından tespit edilen alanın 2863 sayılı Kanun kapsamında tescili ve öneri I. (Bir) Derece Arkeolojik Sit sınırına ilişkin hazırlanan belgelerin değerlendirilmesinin istendiği 26.11.2019 tarihli yerinde inceleme raporu ve ekleri, faaliyeti etkilenen kurum görüşlerinin istendiği Kurul Müdürlüğünün 09.12.2019 tarih ve E.1015995 sayılı yazısı, Maden ve Petrol İşleri Genel Müdürlüğünün 20.01.2020 tarih ve E.403406 sayılı yazısı, 02.03.2020 tarih ve 106136 sayılı dosya inceleme raporu okundu, Eskişehir Valiliğinin (Kadastro Müdürlüğü) 13.02.2020 tarih ve E.544159 sayılı yazısı eki sit sınırlarının aktarıldığı koordinatlı kadastral kroki, tescil fişi, koordinatlı sit sınırı krokisi, fotoğrafları ve dosyası incelendi, yapılan görüşmeler sonucunda;

Eskişehir İli, Odunpazarı İlçesi, Türkmentokat Mahallesi sınırları içerisinde tespit edilen ve 2863 sayılı Kanun'un 6. Maddesi kapsamında korunması gerekli kültür varlıklarından olan alanın "Hasantepe Höyük" adıyla I. (Bir) Derece Arkeolojik Sit alanı olarak tesciline, hazırlanan tescil fişi, koordinatlı sit sınırı krokisi ve sit sınırlarının aktarıldığı koordinatlı kadastral krokisinin uygun olduğuna; söz konusu alanda Kültür Varlıklarını Koruma Yüksek Kurulu'nun Arkeolojik Sitler, Koruma ve Kullanma Koşulları'na ilişkin 05.11.1999 tarih ve 658 sayılı İlke Kararı'nda yer alan I. (Bir) Derece Arkeolojik Sitlerle ilgili hükümlerin geçerli olduğuna, bu hükümlerin geçiş dönemi koruma esasları ve kullanma koşulları olarak belirlenmesine, alanda gerekli güvenlik önlemlerinin artırılmasına ve Kurulumuzdan izinsiz herhangi bir fiziki ve inşai müdahalede bulunulmamasına karar verildi.

AVRUPA KONSEYİ	KÜLTÜREL VARLIKLARI KORUMA ENVANTERİ K.V.K.E		SİT	ENVANTER NO:	
TÜRKİYE	ESKİŞEHİR KÜLTÜR VARLIKLARINI KORUMA BÖLGE KURULU			HARİTANO:	
İli: Eskişehir	İlçe: Odunpazarı	Mahalle veya Köyü: Türkmentokat Mahallesi	Pafta:	Ada:	Parsel:
Adı:	Hasantepe Höyük				
<p>GENEL TANIM: Eskişehir İli, Odunpazarı İlçesi, Türkmentokat Mahallesi sınırları içerisinde, Eskişehir-Ankara D200 karayolunun 24 km de yer almaktadır. En yakın yerleşim yeri olan Türkmentokat Mahallesine 7,74 km güneydoğusunda, Kalkanlı Mahallesine kuşçuğu uzaklığı 2,65 km kuzeydoğusunda, Yahrikapan Mahallesinin 3 km kuzeybatısında yer almaktadır. Alan yüzeyinde I. Binyıl ve Klasik dönem içeren çeşitli formlarda kaplara ait seramikler bulunduğu gözlemlenmiştir. Yerleşme alanının arazinin hafif bir yükselti oluşturduğu tepelik alanın höyük olduğu düşünülmektedir. 2019 yılı yüzey araştırmasında höyük üzerinde envanterlik 1 adet mask bulunduğu ve Eskişehir Arkeoloji Müzesi Müdürlüğüne götürüldüğü belirtilmektedir. 1313 parselin bir bölümü girmektedir.</p>					
<p>Koruma Şimdiki Tehlikeler: Kaçak kazı ve tahribatlara maruz kalmıştır. Bu alanın Klasik dönemi içeren stratigrafi olduğunu düşünmekteyiz.</p>					
Şimdiki Durum:			Koruma Derecesi: I. (Bir) Derece Arkeolojik Sit		
Sıt Potansiyeli:			HAZIRLAYANLAR : TARIH: 10.06.2020		
Şimdiki Koruma: Kaçak kazılara karşı korumasız.			Gürol TALİ Arkeolog		
			Tayfun ÜRKER Mühendis		
Önerilen Koruma: Kolluk kuvvetlerince gerekli güvenlik tedbirlerinin alınması.			KONTROLE EDEN: Asiye SAĞLAM		
<p align="center">ESKİŞEHİR KÜLTÜR VARLIKLARINI KORUMA BÖLGE KURULUNUN 12.06.2020 TARİH, 8610 SAYILI KARARI EKİDİR.</p>			TARİH : 10.06.2020 Bölge Kurulu Müdürü		
			KURUL KARARLARI:		
Yayın Dizisi:			REVİZYON:		
Gözlemler:			GEEAYK ONAYI:		
<p align="center">ASLI GİBİDİR</p> <p align="center">Kurul İsmi: Asiye SAĞLAM Kurul Kararı Tarihi: Kurul Kararı No: Bölge Kurulu Müdürlüğü</p>			  		
					

KROKİ

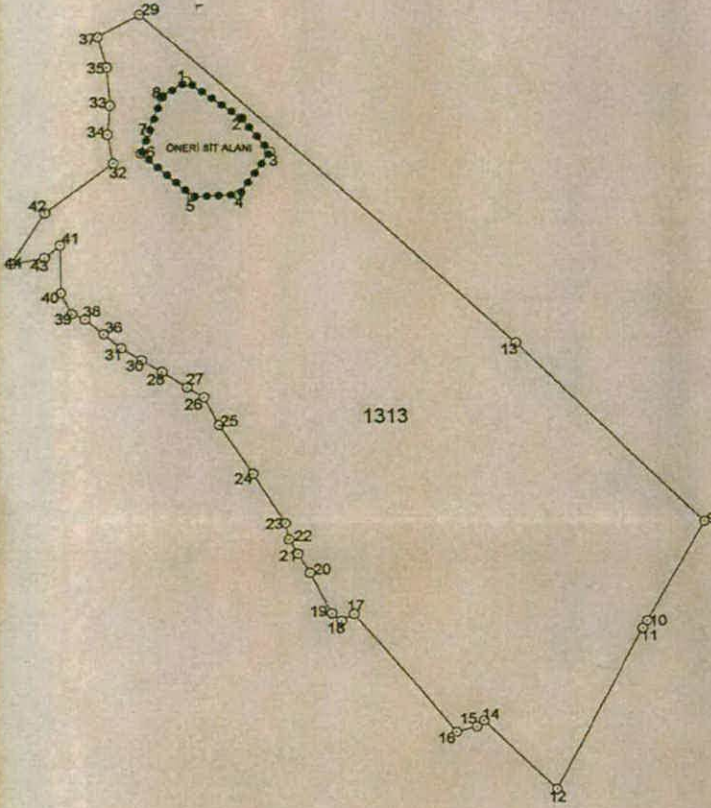
ESKİŞEHİR İLİ
ODUNPAZARI İLÇESİ TÜRKMENTOKAT
MAHALLESİ
HASANTEPE HÖYÜK
I. (BİR) DERECE ARKEOLOJİK SİTİ

İLİ : ESKİŞEHİR
İLÇESİ : ODUNPAZARI
Köyü/Mah : TÜRKMENTOKAT
Ada : -
Parsel : 1313

..... I. (Bir) Derece Arkeolojik Sit Sınırı



ITRF Koordinatları



NoktaNo	Y	X
1	567844.77	4390689.53
2	567921.41	4390636.91
3	567960.70	4390588.01
4	567917.19	4390525.97
5	567853.37	4390522.72
6	567780.68	4390586.26
7	567790.92	4390617.64
8	567810.73	4390667.64
9	568582.67	4390045.60
10	568499.30	4389899.46
11	568493.33	4389888.42
12	568364.86	4389650.94
13	568311.68	4390307.75
14	568259.85	4389752.62
15	568248.88	4389743.62
16	568218.90	4389735.82
17	568073.55	4389910.77
18	568056.34	4389900.57
19	568042.79	4389911.56
20	568011.63	4389971.63
21	567994.78	4389999.89
22	567981.82	4390020.79
23	567975.36	4390045.54
24	567932.90	4390118.35
25	567886.45	4390189.28
26	567865.87	4390229.69
27	567842.59	4390244.33
28	567807.57	4390267.17
29	567780.51	4390787.86
30	567778.76	4390284.49
31	567750.05	4390302.32
32	567741.00	4390571.85
33	567737.27	4390655.55
34	567733.34	4390613.66
35	567733.05	4390710.65
36	567725.17	4390323.40
37	567719.89	4390754.74
38	567698.22	4390345.18
39	567680.07	4390353.17
40	567664.51	4390383.87
41	567664.43	4390453.15
42	567643.29	4390500.22
43	567642.17	4390435.14
44	567594.83	4390425.94

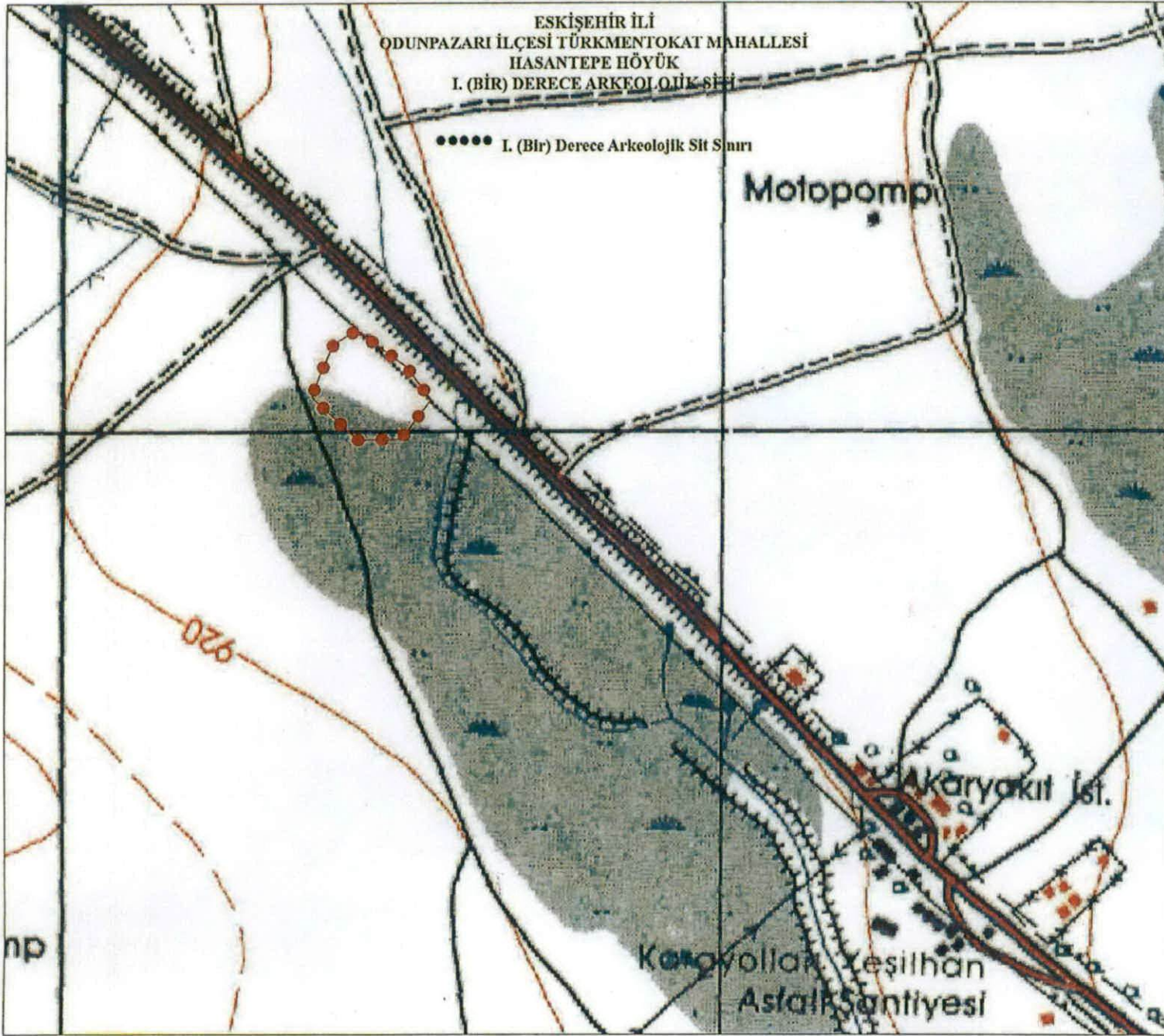
ESKİŞEHİR KÜLTÜR VARLIKLARINI
KORUMA BÖLGE KURULUNUN
12.06.2020 TARİH, 8610 SAYILI KARARI
EKİDİR.



Kadastro Paftasından aslına uygun olarak hazırlanmıştır. 12.02.2020

Koş. Tek
Ali Osman AĞIL

KOORDİNATLI ARKEOLOJİK SİT SINIRI KROKİSİ



İl	: Eskişehir
İlçe	: Odunpazarı
Mah.	: Türkmentokat
Pafta	: I25-C1
Adı	: Hasantepe Höyük
Tür/Derece	: I.(Bir) Der. Arkeolojik Sit
Ölçek	: 1/Kroki
	: I. (Bir) Der. Ark. Sit Sınırı

I.(Bir) Derece Sit Sınırı Koordinat Listesi

ED50-6° DOM33

Nokta No	Y	X
1	310445.339	4391152.169
2	310520.175	4391097.013
3	310557.806	4391046.833
4	310512.254	4390986.279
5	310448.355	4390985.159
6	310377.826	4391051.095
7	310389.109	4391082.114
8	310410.588	4391131.428

ED50-3° DOM30

Nokta No	Y	X
1	567880.634	4390874.934
2	567957.272	4390822.308
3	567996.560	4390773.413
4	567953.055	4390711.371
5	567889.228	4390708.116
6	567816.535	4390771.660
7	567826.775	4390803.039
8	567846.595	4390853.044

ESKİŞEHİR KÜLTÜR VARLIKLARINI
KORUMA BÖLGE KURULUNUN
12.06.2020 TARİHİ 8610 SAYILI KARARI

