



T.C.

KÜLTÜR VE TURİZM BAKANLIĞI
AYDIN KÜLTÜR VARLIKLARINI KORUMA BÖLGE KURULU
KARAR

TOPLANTI TARİHİ VE NO :26.08.2016 -138
KARAR TARİHİ VE NO :26.08.2016 -5413

20.10.235
Toplantı Yeri
AYDIN

Denizli İli, Tavas İlçesi, Yahşiler Mahallesi, Karacaören Mevkii'nde bulunan ve 1/10000'lik haritada sınırları belirtilen alana ilişkin Aydın Kültür Varlıklarını Koruma Bölge Kurulu'nun 28.04.2016 tarih ve 5038 sayılı kararı gereği, Korunması Gerekli Taşınmaz Kültür Varlıklarının ve Sitlerin Tespit Ve Tescili Hakkındaki Yönetmeliğin 6. maddesi kapsamında ilgili ve faaliyetleri etkilenen kurum ve kuruluşların görüşlerinin iletilmesi için yasal süre olan 45 günlük sürenin dolması nedeniyle Denizli Valiliği İl Kültür ve Turizm Müdürlüğü'nün 14.04.2016 tarih ve 1910 sayılı yazısı, Müdürlüğümüzün 08.06.2016 tarih ve 2433 sayılı yazısı ve Denizli Orman Bölge Müdürlüğü Tavas Orman İşletme Müdürlüğü'nün 29.06.2016 tarih ve E.1467931 sayılı yazısı ile Aydın Kültür Varlıklarını Koruma Bölge Kurulu Müdürlüğü Uzmanlarınca hazırlanan 05.08.2016 tarih ve 5114 kayıt nolu raporu okundu. Ekleri ve konuya ilişkin tüm bilgi ve belgeler üzerinde yapılan incelemeler ve görüşmeler sonucunda;

Denizli İli, Tavas İlçesi, Yahşiler Mahallesi, Karacaören Mevkii'nde bulunan alanın, Denizli Müzesi Müdürlüğü uzmanlarınca hazırlanan tescil fişinin ve 1/10000'lik haritada sınırları belirtildiği şekliyle I. ve III. Derece Arkeolojik Sit Alanı olarak tescilinin uygun olduğuna sit alanı içerisinde yapılacak her türlü uygulama öncesinde Kurulumuzdan görüş alınması gerektiğine ayrıca Kültür ve Tabiat Varlıklarını Koruma Yüksek Kurulu'nun 658 sayılı ilke kararında belirtildiği şekliyle tarımsal faaliyetlerin yapılabileceği 2863 sayılı Kültür ve Tabiat Varlıklarını Koruma Kanunu'nun 17. maddesi gereğince 3 ay içerisinde geçiş dönemi yapılaşma koşullarının belirlenmesine karar verildi.



BAŞKAN
Prof.Dr.Celal ŞİMŞEK
İMZA

BAŞKAN YARDIMCISI
Bahadır DİKMEN
İMZA

ÜYE
Prof.Dr.Aslı SARAÇOĞLU
İMZA

ÜYE
Yrd.Doç.Dr.Saim CİRTİL
İMZA

ÜYE
Dr.Levent ÜNVERDİ
İMZA



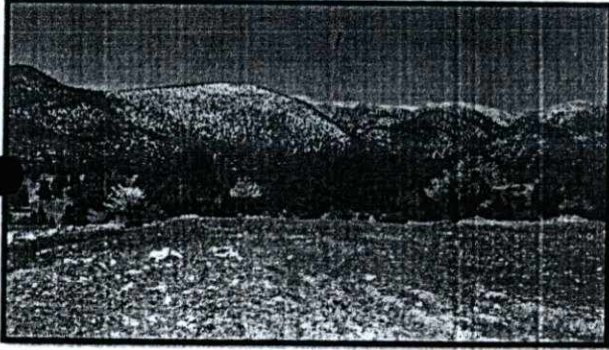
ÜYE
Kemal NALBANT
BULUNMADI

ÜYE
Hasan Tuğrul ÖZKAN
Denizli Büyükşehir Belediyesi
İMZA

ÜYE
Hasan Hüseyin BAYSAL
Denizli Müzesi Müdürü
İMZA

ÜYE
Tavas Belediye Başkanlığı
BULUNMADI

AVRUPA KONSEYİ	DOĞAL VE KÜLTÜREL VARLIKLARI KORUMA ENVANTERİ	D.K.V.K.E.	ENVANTER NO:
TÜRKİYE	KÜLTÜR VARLIKLARI VE MÜZELER GENEL MÜDÜRLÜĞÜ	SİT	HARİTA NO:
İLİ: DENİZLİ	MAHALLE KÖY YAŞILER	KADASTRO	
İLÇESİ: TAVAS	VEYA MEVKİİ	KARACAÖREN TEPE PAFTA:	
ADI	KARACAÖREN TEPE Sİ MEVKİİ ARKEOLOJİK YERLEŞİM ALANI		
GENEL TANIM :	Karacaören Tepesi, konum olarak Babadağ'ın güneydoğu yamaçlarında Aphrodisias Antik Kenti ile Herakleia Salbake Antik Kenti arasında yer almaktadır. Arazinin yüzeyinde kaçak kazı çukurları tespit edilmiş olup bu çukurların bazılarında iskelet parçaları ve mezar yapısına ait kiremit parçaları görülmüştür. Yoğun miktarda yapılarla ait taş ve çati kiremitleri, pithos parçalarına rastlanmıştır. 2863 sayılı Kültür Varlıklarını Koruma Kanununun 6.maddesi kapsamında Geç Roma dönemine ait yerleşim alanıdır.		
ŞİMDİKİ TEHLİKELER :	Kaçak kazılar.		
ŞİMDİKİ DURUM :			
SİT POTANSİYELİ :	Taşınmaz Kültür Varlığı	KORUMA DERECESİ I. ve III. Derece	
ŞİMDİKİ KORUMA :	Yok	HAZIRLAYANLAR :	08/04/2016
ÖNERİLEN KORUMA :	I. ve III. Derece Arkeolojik	Kerim KARAKURT	Savaş GÜRBÜZ
		Müze Araştırmacısı	Sanat Tarihçisi
		KONTROL EDEN :	08/04/2016
		H. Jüseyir BAYŞAL	
		Müze Müdürü	
YAYIN DİZİNİ :	G.M.E.E.A.Y.K. KARARLARI NO:		
GÖZLEMLER :	REVİZYON		
	G.M.E.E.A.Y.K. ONAYI:		
HARİTALAR, FOTOĞRAFLAR :			



AYDIN
KÜLTÜR VARLIKLARINI
KORUMA BÖLGE KURULUNUN
26.08.2016 GÜN VE 5413
SAYILI KARAR EKİ

ASLI G...
Mehmet...
Bölge...

Eğir T. (0.5 - 5 m.)

KARACAÖREN TEPESESİ ARKEOLOJİK SİT HARİTASI

İLİ: DENİZLİ

İLÇESİ: TAVAS

MAH.: YAHSİLER

PAFTA: M21-C2

KOORDİNAT: 6.DERECE ED-50

Çam Ardıc

1. Derece Arkeolojik Sit Sınır Koordinatları

NoktaNo	Y	X	NoktaNo	Y	X
A7	668066.321	4172367.016	A6	668053.887	4172478.927
A5	668029.017	4172364.193	A8	668009.477	4172248.893
A4	667970.397	4172580.181	A9	667954.410	4172168.062
A10	667885.131	4172148.521	A3	667878.026	4172565.970
A2	667814.076	4172510.902	A11	667782.101	4172144.969
XI	667780.325	4172409.649	XI1	667743.021	4172297.737
AY	667691.506	4172150.298			

3. Derece Arkeolojik Sit Sınır Koordinatları

NoktaNo	Y	X	NoktaNo	Y	X
A18	668119.771	4172368.626	A17	668102.960	4172500.078
A19	668051.445	4172222.964	A16	668049.908	4172579.612
A20	667978.613	4172121.710	A15	667921.944	4172608.026
A14	667874.285	4172591.578	A21	667847.162	4172093.288
A13	667791.017	4172526.814	A12	667637.549	4172107.499

GÖSTERİM

I. (Birinci) Derece Arkeolojik Sit Sınırı
III. (Üçüncü) Derece Arkeolojik Sit Sınırı

NOT: Sit sınırları gösteriminde çizgi ve koordinat esas alınacaktır.

HAZIRLAYANLAR

Zeynep ÖRNEK / Saah YILDIRIM / Omer TAŞOĞI
Arkeolog / Saah Tarihçisi / Harita Mühendisi

Akolük Cs.

Bahçe Pa.

KORUMA BÖLGESİ VE ANITLARININ
SAYILI KARAR KURULU
26.8.2016 GÜNÜ VE 5413

M. Ahmet Yılmaz

Orman Yangın Önle