



T.C.  
KÜLTÜR VE TURİZM BAKANLIĞI  
AYDIN KÜLTÜR VARLIKLARINI  
KORUMA BÖLGE KURULU  
KARAR

TOPLANTI TARİHİ VE NO : 27.10.2016 – 141

09.15.920


KARAR TARİHİ VE NO : 27.10.2016 – 5595

Toplantı Yeri  
AYDIN

Aydın İli, Didim İlçesinde 20 MW gücünde kurulması planlanan, Proje Sahasının bir kısmı, İzmir II Numaralı Kültür ve Tabiat Varlıklarını Koruma Kurulu'nun 14.8.2002 tarih ve 10857 sayılı kararı ile ifraz edilen tapunun 1774 ada, 1 parsel numarasında kayıtlı taşınmazında ve Proje Sahasının bir kısmı İzmir II Numaralı Kültür ve Tabiat Varlıklarını Koruma Kurulu'nun 28.11.2001 tarih ve 10259 sayılı kararı ile tescilli Miletos Antik Kentinden Didyma Antik Kentine uzanan tescilli yolun, tapunun Akköy Mahallesi 1662 parsel numarasında kayıtlı taşınmazında kalan yeni öneri Yenihisar RES Projesi'ne ilişkin; Kültür ve Tabiat Varlıklarını Koruma Yüksek Kurulu'nun 5.11.1999 tarih ve 658 sayılı ilke kararı, İzmir II Numaralı Kültür ve Tabiat Varlıklarını Koruma Kurulu'nun 26.4.1995 tarih ve 4773 sayılı kararı, Yeni Enerji Yatırım Üretim ve Ticaret A.Ş.'nin 4.9.2013 tarih ve 12 sayılı, 9.6.2015 tarih ve 990 sayılı, 9.9.2016 tarih ve 583 sayılı, 30.6.2016 tarih ve 423 sayılı yazıları, Aydın Valiliği, İl Kültür ve Turizm Müdürlüğü'nün 7.7.2015 tarih ve 3621 sayılı, 23.11.2015 tarih ve 6347 sayılı, 8.8.2016 tarih ve 4435 sayılı ile 29.9.2016 tarih ve 5620 sayılı yazıları, Aydın Kültür Varlıklarını Koruma Bölge Kurulu'nun 24.12.2015 tarih ve 4505 sayılı kararı, Aydın Kültür Varlıklarını Koruma Bölge Kurulu Müdürlüğü'nün 16.9.2013 tarih ve 2439 sayılı, 18.3.2016 tarih ve 1101 sayılı ile 1.8.2016 tarih ve 3139 sayılı yazıları, Didim Kaymakamlığı, Malmüdürlüğü'nün 5.9.2016 tarih ve 2412 sayılı yazısı, 26.10.2016 tarihli uzman raporu okundu. Ekleri, konuya ilişkin bilgi ve belgeler incelendi. Yapılan görüşmeler sonunda;

Aydın İli, Didim İlçesinde 20 MW gücünde kurulması planlanan, Proje Sahasının bir kısmı, tescilli Assesos Kutsal Alanı I. (Birinci) Derece Arkeolojik Sit alanındaki, tapunun Akyeniköy Mahallesi, 1774 ada, 1 parsel numarasında kayıtlı taşınmaz içerisinde, bir kısmı Akköy Mahallesi 1662 parselde kalan, Kurulumuzun 24.12.2015 tarih ve 4505 sayılı kararı göre hazırlanan T1, T2, T3, T4, T5, T6, T7, T8 ve T9 rüzgar türbinleri, santral şalt sahası ve yol alanları yeni öneri Yenihisar RES Projesinin uygun olduğuna, buna göre satış, kira, irtifak tesisi kurma taleplerinin yapılabileceğine karar verildi.

**BAŞKAN**  
Prof. Dr. Celal ŞİMŞEK  
İMZA

**ASLI GİBİDİR**  
  
Mehmet YILMAZ  
Bölge Kurulu Müdürü

**BAŞKAN YARDIMCISI**  
Bahadır DİKMEN  
İMZA

**ÜYE**  
Prof. Dr. Aslı SARAÇOĞLU  
İMZA

**ÜYE**  
Yrd. Doç. Dr. Saim CİRTİL  
İMZA

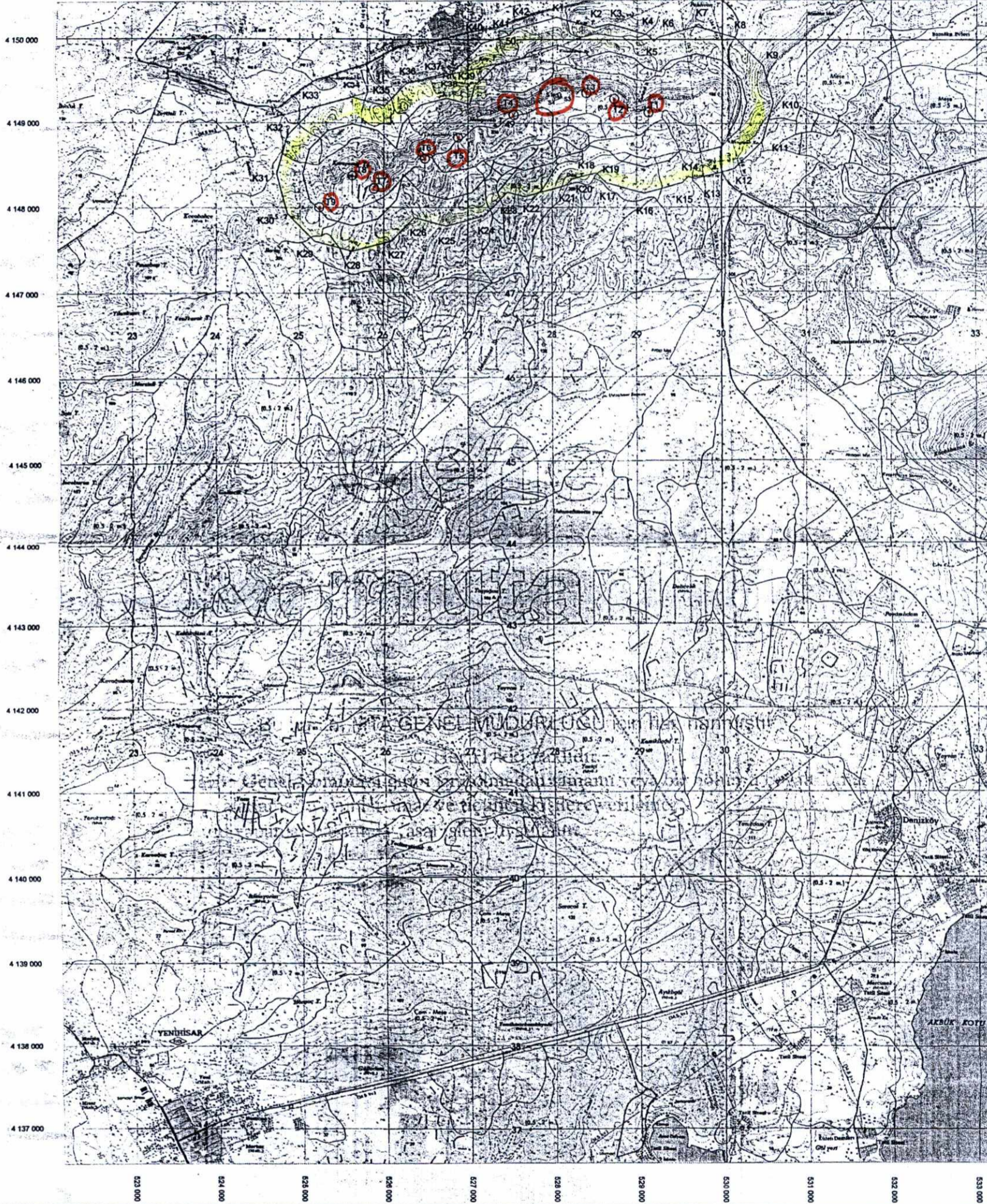
**ÜYE**  
Dr. Levent ÜNVERDİ  
İMZA

**ÜYE**  
Hakan ÖZKAN  
Aydın Büyükşehir Belediye Başkanlığı  
İMZA

**ÜYE**  
E. Öznur GÜNDOĞDU  
Didim Belediye Başkanlığı  
İMZA

**ÜYE**  
Hasibe AKAT İSLAM  
Milet Müze Müdür V.  
İMZA

AYDIN  
N18-B1




Nokta No	Doğu (sağa değer)	Kuzey (yukarı değer)
S1	528004.357	4149329.244
S2	528087.325	4148365.133
S3	528112.784	4149305.317
S4	528030.182	4149289.588
S5	528058.680	4149317.254

Türbin No	UTM Koordinatı (6 Derece)	
	Doğu (sağa değer)	Kuzey (yukarı değer)
T1	529138	4149129
T2	528732	4149288
T3	528399	4149355
T4	527537	4149100
T5	526678	4148831
T6	526485	4148578
T7	525882	4148225
T8	525622	4148375
T9	525222	4148011

Santral Sahası Köşe No	UTM Koordinatı (6 Derece)	
	Doğu (sağa değer)	Kuzey (yukarı değer)
K1	528045.644	4150258.183
K2	528495.091	4150137.734
K3	528687.056	4150183.812
K4	529122.347	4150061.817
K5	529198.080	4149988.084
K6	529245.587	4150033.571
K7	529700.858	4150155.568
K8	530156.148	4150033.571
K9	530489.448	4149709.274
K10	530811.441	4148244.983
K11	530489.448	4148788.892
K12	529156.148	4148456.395
K13	529700.858	4148334.400
K14	529618.201	4148357.084
K15	529548.036	4148298.919
K16	529090.745	4148194.924
K17	528489.448	4148288.919
K18	528520.441	4148401.931
K19	528516.173	4148403.075
K20	528232.259	4148327.000
K21	528122.347	4148257.181
K22	527867.148	4148124.488
K23	527485.932	4148178.384
K24	527195.971	4147908.423
K25	526740.680	4147788.428
K26	526381.968	4147887.504
K27	526083.080	4147809.015
K28	525627.789	4147487.020
K29	525172.498	4147609.015
K30	524839.201	4147942.312
K31	524717.208	4148387.803
K32	524839.201	4148552.894
K33	525172.498	4148188.191
K34	525627.789	4148308.186
K35	526008.500	4149208.710
K36	526285.389	4149485.599
K37	526740.680	4149607.594
K38	526803.998	4148590.828
K39	526809.278	4149610.342
K40	527171.857	4149972.921
K41	527480.533	4150055.831
K42	527550.353	4150125.450

ÖLÇEK - SCALE: 1/25000



●	TÜRBİN YERLERİ
—	TÜRBİN ALAN SINIRI
- - -	EMNİYET BANDI
■	SALT SAHASI

SAHİBİ	YENİ ENERJİ ÖRETİM YATIRIM VE TİC. A.Ş.
PROJE KONUSU	YENİHISAR RES PROJESİ
ÖLÇEK	1/25000

KÜLTÜR VE TURİZM  
BAKANLIĞI  
AYDIN KÜLTÜR VARLIKLARIN  
KORUMA BÖLGE KURULUNUN  
27.10.2016 GÜNÜNE  
SAYILI KARAR EKİDİR

Mehmet KAZAN  
Bölge Kurulu Başkanı

AYDIN KÜLTÜR VE TURİZM  
BAKANLIĞI  
AYDIN KÜLTÜR VARLIKLARIN  
KORUMA BÖLGE KURULUNUN  
27.10.2016 GÜNÜNE  
SAYILI KARAR EKİDİR