



T.C.

KÜLTÜR VE TURİZM BAKANLIĞI
AYDIN KÜLTÜR VARLIKLARINI KORUMA BÖLGE KURULU

KARAR

TOPLANTI TARİHİ VE NO : 10.3.2017 - 153
KARAR TARİHİ VE NO : 10.3.2017 - 6244

20.10.252
Toplantı Yeri
AYDIN

Denizli İli, Kale ve Tavas İlçeleri dahilinde, Avdan Madencilik Enerji San ve Tic A.Ş. tarafından yapılması planlanan Avdan Termik Santrali proje alanı kapsamında yer alan ve Tavas İlçesi, Avdan Mahallesi, Güzlük Mevkii, tapunun 23 pafta, 0 ada, 2527 parsel numarasında kayıtlı tarla vasfında olan taşınmazın içerisinde tespit edilen yoğun miktarda pişmiş toprak seramik ve çatı kiremidi parçaları dağılımı gösteren alanın; 2863 Sayılı Kültür ve Tabiat Varlıklarını Koruma Kanunu kapsamında korunması gerekli taşınmaz kültür varlığı özelliği taşıdığı tespitiyle hazırlanan sit fişi ve 1/1000 ölçekli Güzlük Mevkii III. Derece Arkeolojik Sit önerisinin sunulduğu Aydın Kültür Varlıklarını Koruma Bölge Kurulu Müdürlüğü Uzmanlarınca hazırlanan 10.03.2017 tarih ve 1792 kayıt nolu rapor okundu. Konuya ilişkin tüm bilgi, belge ve ekleri incelendi. Yapılan incelemeler ve görüşmeler sonunda:

Denizli İli, Kale ve Tavas İlçeleri dahilinde, Avdan Madencilik Enerji San ve Tic A.Ş. tarafından yapılması planlanan Avdan Termik Santrali proje alanı kapsamında yer alan ve Tavas İlçesi, Avdan Mahallesi, Güzlük Mevkii, tapunun 23 pafta, 0 ada, 2527 parsel numarasında kayıtlı tarla vasfında olan taşınmazın içerisinde kalacak şekilde tespit edilen yoğun miktarda pişmiş toprak seramik ve çatı kiremidi parçaları dağılımı gösteren alanın; 2863 sayılı Kültür ve Tabiat Varlıklarını Koruma Kanunu kapsamında korunması gerekli taşınmaz kültür varlığı özelliği gösterdiğinden; kararımız eki sit fişi ve 1/1000 ölçekli sit haritasında koordinat listesi belirtilerek sınırları işaretlendiği şekliyle Güzlük Mevkii III. Derece Arkeolojik Sit alanı olarak tescil edilmesinin uygun olduğuna, Kurulumuzdan izin alınmadan Sit sınırları içerisinde herhangi bir uygulamaya gidilmemesi ve korunması gerekli taşınmaz kültür varlıklarının tahribata uğramaması için söz konusu sit sınırları içerisindeki ruhsatlı bulunan enerji ve madencilik proje faaliyetlerinin Enerji ve Tabii Kaynaklar Bakanlığı Maden İşleri Genel Müdürlüğü tarafından durdurulması gerektiğine karar verildi.

ASLI GIBİDİR

Mehmet YILMAZ
Bölge Kurulu Müdürü

BAŞKAN

Prof.Dr. Celal ŞİMŞEK
İMZA

ÜYE

Prof.Dr. Aslı SARAÇOĞLU
İMZA

ÜYE

İrfan ÇELİK
BULUNMADI

ÜYE

Nurhayat AYDIN
Denizli Büyükşehir Belediyesi
İMZA

ÜYE

Yrd.Doç.Dr.Saim CİRTİL
İMZA

BAŞKAN YARDIMCISI

Bahadır DİKMEN
İMZA

ÜYE

Dr.Levent ÜNVERDİ
İMZA

ÜYE

T.Cengiz KAMAN
İMZA

ÜYE

Tavas Belediyesi Başkanlığı
BULUNMADI

DENİZLİ İLİ, TAVAS İLÇESİ, AVDAN MAHALLESİ
GÜZLÜK MEVKİ III. DERECE ARKEOLOJİK SİT HARİTASI

658 000

4 159 600

4 159 600

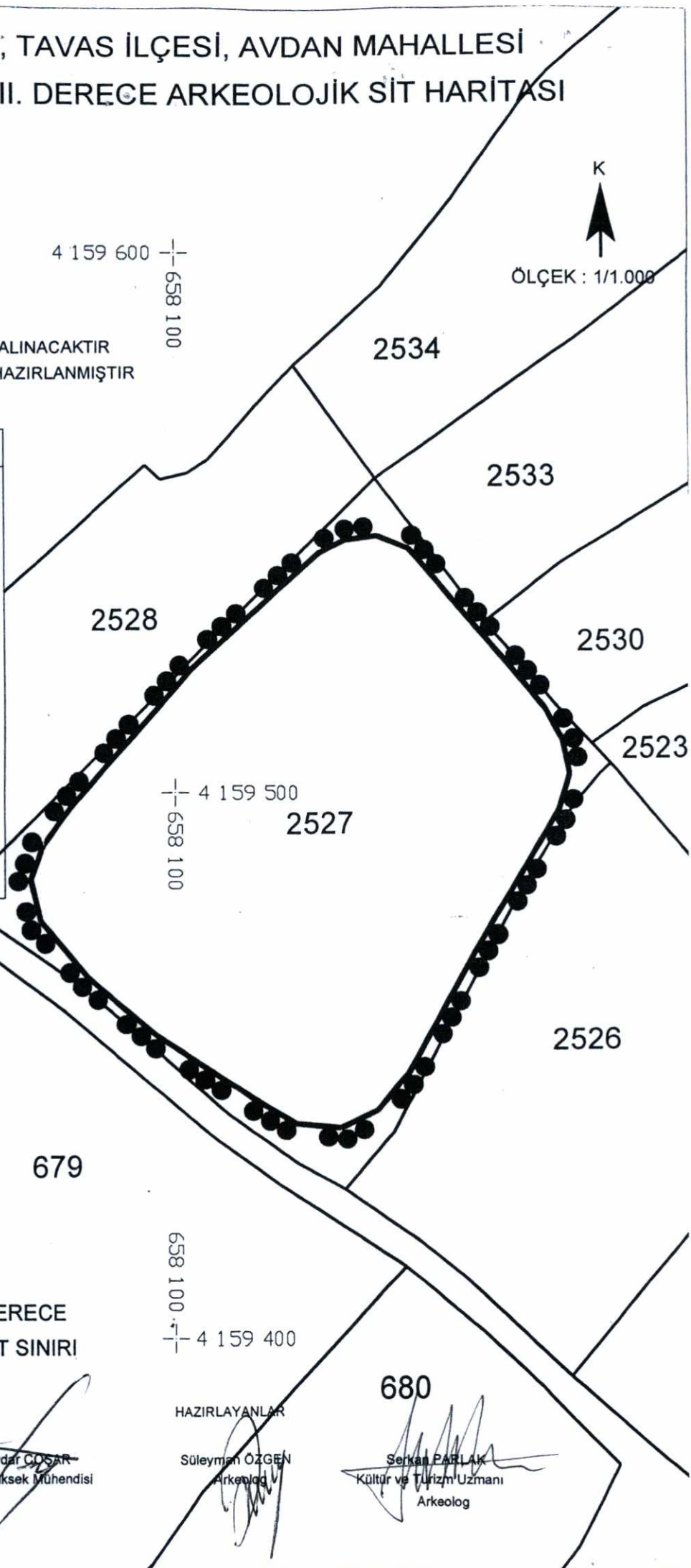
658 100

K

ÖLÇEK : 1/1.000

SİT SINIRLARINDA ÇİZGİ, KOORDİNAT ESAS ALINACAKTIR
ED 50 3 DERECE KOORDİNAT SİSTEMİNDE HAZIRLANMIŞTIR

NoktaNo	Y	X
1	658126.251	4159543.876
2	658131.213	4159546.394
3	658137.212	4159547.134
4	658142.915	4159544.764
5	658152.252	4159533.690
6	658167.791	4159515.371
7	658170.910	4159509.807
8	658172.243	4159503.438
9	658170.248	4159496.788
10	658155.028	4159470.923
11	658142.706	4159448.192
12	658137.053	4159441.367
13	658130.228	4159438.167
14	658122.016	4159438.914
15	658114.443	4159443.393
16	658096.378	4159455.323
17	658083.728	4159466.152
18	658074.989	4159476.225
19	658073.137	4159484.001
20	658075.433	4159490.297
21	658080.524	4159497.122
22	658102.982	4159522.435



T.C.
KÜLTÜR VE TURİZM BAKANLIĞI
AYDIN KÜLTÜR VARLIKLARINI
KORUMA BÖLGE KURULU'NUN
10.03.017 TARİH VE 6244
SAYILI KARARI EKİDİR.



GÖSTERİM



III. (ÜÇÜNCÜ) DERECE
ARKEOLOJİK SİT SINIRI

679

658 100

4 159 400

680

HAZIRLAYANLAR

Haydar ÇOŞAR
Çevre Yüksek Mühendisi

Süleyman ÖZGEN
Arkeolog

Serkan PARLAK
Kültür ve Turizm Uzmanı
Arkeolog

AVRUPA KONSEYİ	DOĞAL VE KÜLTÜREL VARLIKLARI KORUMA ENVANTERİ	D.K.V.K.E.	SİT	ENVANTER NO	
TÜRKİYE	KÜLTÜR VARLIKLARI VE MÜZELER GENEL MÜDÜRLÜĞÜ			HARİTA NO	
İli : DENİZLİ	İLÇESİ: TAVAS	MAHALLE - KÖY VEYA MEVKİİ : AVDAN-GÜZLÜK	KADASTRO PAFTA :	ADA	PARSEL
ADI : ARKEOLOJİK YERLEŞİM ALANI			23	0	2527

GENEL TANIM: Denizli İli, Tavas İlçesi, Avdan Mahallesi'nde kalan taşınmazlarda yapılan yüzey incelemeleri sırasında, tarımsal faaliyet gösteren arazi yüzeyinde, herhangi bir mimari yapı kalıntısı, yapı temel izine rastlanılmamış olmakla birlikte dağılımı tek bir parselin topoğrafik açıdan kısmen tümsek şeklinde kalan bölümünde yoğunlaşmak üzere arazi yüzeyinin tarımsal amaçlı sürülmesi neticesinde yoğun miktarda pişmiş toprak seramik parçaları ve çatı kiremidi parçalarının gün yüzüne çıkmış olduğu ve sahada alan çevresi yönünde yağışlarla akmak suretiyle yayılım gösterdiği tespit edilmiştir. Belirlenen veriler dikkate alındığında söz konusu alanın arkeolojik yerleşim alanı olduğu düşünülmektedir.

ŞİMDİKİ TEHLİKELER: Termik Santral projesine ait (Kömür) Maden Ocağı olarak açılma tehlikesi mevcuttur.

ŞİMDİKİ DURUM: Tarım alanı olarak kullanılmaktadır.

SİT POTANSİYELİ: Arkeolojik Sit

KORUMA DERECE: III. Derece Arkeolojik Sit

HAZIRLAYANLAR: 08.03.2017

ŞİMDİKİ KORUMA: Korumasız

Süleyman ÖZGEN Arkeolog
Serkan PARLAK Kültür Turizm Uzmanı/ Arkeolog
Haydar COŞAR Çevre Yüksek Mühendisi

ÖNERİLEN KORUMA: Arkeolojik Sit olarak tescillenmesi

KONTROL EDEN: 08.03.2017

YAYIN DİZİSİ: ---

Mehmet YILMAZ
Bölge Kurulu Müdürü


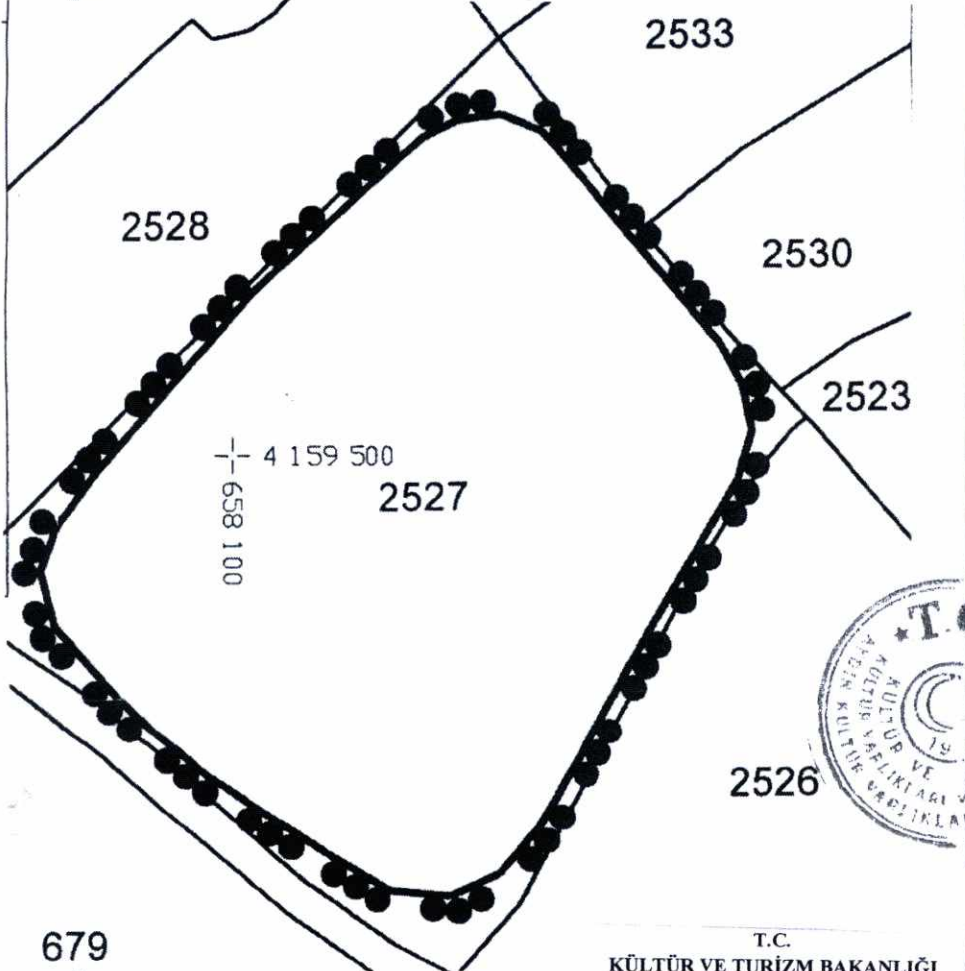
GÖZLEMLER:

KORUMA KURULU KARARLARI

REVİZYON

KORUMA KURULU ONAYI

HARİTALAR, FOTOĞRAFLAR:



679

T.C.
KÜLTÜR VE TURİZM BAKANLIĞI
AYDIN KÜLTÜR VARLIKLARINI
KORUMA BÖLGE KURULU'NUN
10.03.017 TARİH VE 6244
SAYILI KARARI EKİDİR.

