



T.C.
KÜLTÜR VE TURİZM BAKANLIĞI
AYDIN KÜLTÜR VARLIKLARINI
KORUMA BÖLGE KURULU

KARAR

TOPLANTI TARİHİ VE NO : 10.03.2017-153

20.04.30

KARAR TARİHİ VE NO : 10.03.2017- 6251

Toplantı Yeri
AYDIN

Denizli İli, Çameli İlçesi, Gürsu Mahallesi, Yarlıtarla Mevkii'nde bulunan ve Denizli Müze Müdürlüğü Uzmanlarınca yapılan incelemelerde tespiti yapılan Arkeolojik Yerleşim Alanının tescil değerlendirmesi talebinin bildirildiği, Denizli Valiliği, İl Kültür ve Turizm Müdürlüğü'nün 13.05.2016 tarih ve 2419 sayılı yazısı eki; Denizli Müze Müdürlüğü Uzmanlarınca hazırlanan 06.05.2016 tarihli teknik rapor ile Aydın Kültür Varlıklarını Koruma Bölge Kurulu Müdürlüğü Uzmanlarınca hazırlanan 07.03.2017 tarih ve 1671 sayılı raporu okundu. Ekler ve konuya ilişkin tüm bilgi ve belgeler incelendi. Yapılan görüşmeler sonucunda;

Denizli İli, Çameli İlçesi, Gürsu Mahallesi, Yarlıtarla Mevkii'nde yer alan Arkeolojik Yerleşim Alanının; 2863 sayılı Kültür ve Tabiat Varlıklarını Koruma Kanunu kapsamında "Korunması Gerekli Taşınmaz Kültür Varlığı" özelliği gösterdiğinden, kararımız eki 1/2500 ölçekli harita üzerinde sınırları belirlendiği şekliyle I.(Birinci) Derece Arkeolojik Sit olarak tescilinin uygun olduğuna, Kültür ve Tabiat Varlıklarını Koruma Yüksek Kurulu'nun 05.11.1999 tarih ve 658 sayılı ilke kararı gereğince sit sınırları içerisinde yapılacak her türlü uygulamalar öncesinde Kurulumuzdan izin alınması gerektiğine karar verildi.

ASLI GİBİDİR

Mehmet YILMAZ
Bölge Kurulu Müdürü

BAŞKAN
Prof. Dr. Celal ŞİMŞEK
İMZA

BAŞKAN YARDIMCISI
Bahadır DİKMEN
İMZA

ÜYE
Prof. Dr. Aslı SARAÇOĞLU
İMZA

ÜYE
Yrd. Doç. Dr. Saim CİRTİL
İMZA

ÜYE
Dr. Levent ÜNVERDİ
İMZA

ÜYE
Tahsin Cengiz KAMAN
İMZA

ÜYE
İrfan ÇELİK
BULUNMADI

ÜYE
Nurhayat AYDIN
Denizli Büyükşehir Belediye
Başkanlığı
İMZA

ÜYE
H.Hüseyin BAYSAL
Denizli Müze Müdürü
İMZA

ÜYE
Emin ÇELEBİ
Çameli Belediye Başkanlığı
İMZA

DENİZLİ İLİ, ÇAMELİ İLÇESİ, GÜRSU MAHALLESİ ARKEOLOJİK SİT HARİTASI

İLİ: DENİZLİ

İLÇESİ: ÇAMELİ

MAHALLE: GÜRSU

KOORDİNAT: 3 DERECE İTRF

4090300.000 + 440800.000



T.C.

KÜLTÜR VE TURİZM BAKANLIĞI
Aydın Kültür Varlıklarını Koruma
Bölge Kurulu Müdürlüğü

AYDIN

KÜLTÜR VARLIKLARINI
KORUMA BÖLGE KURULUNUN
12.01.2017 GÜN VE 6.25/
SAYILI KARAR EKİDİR



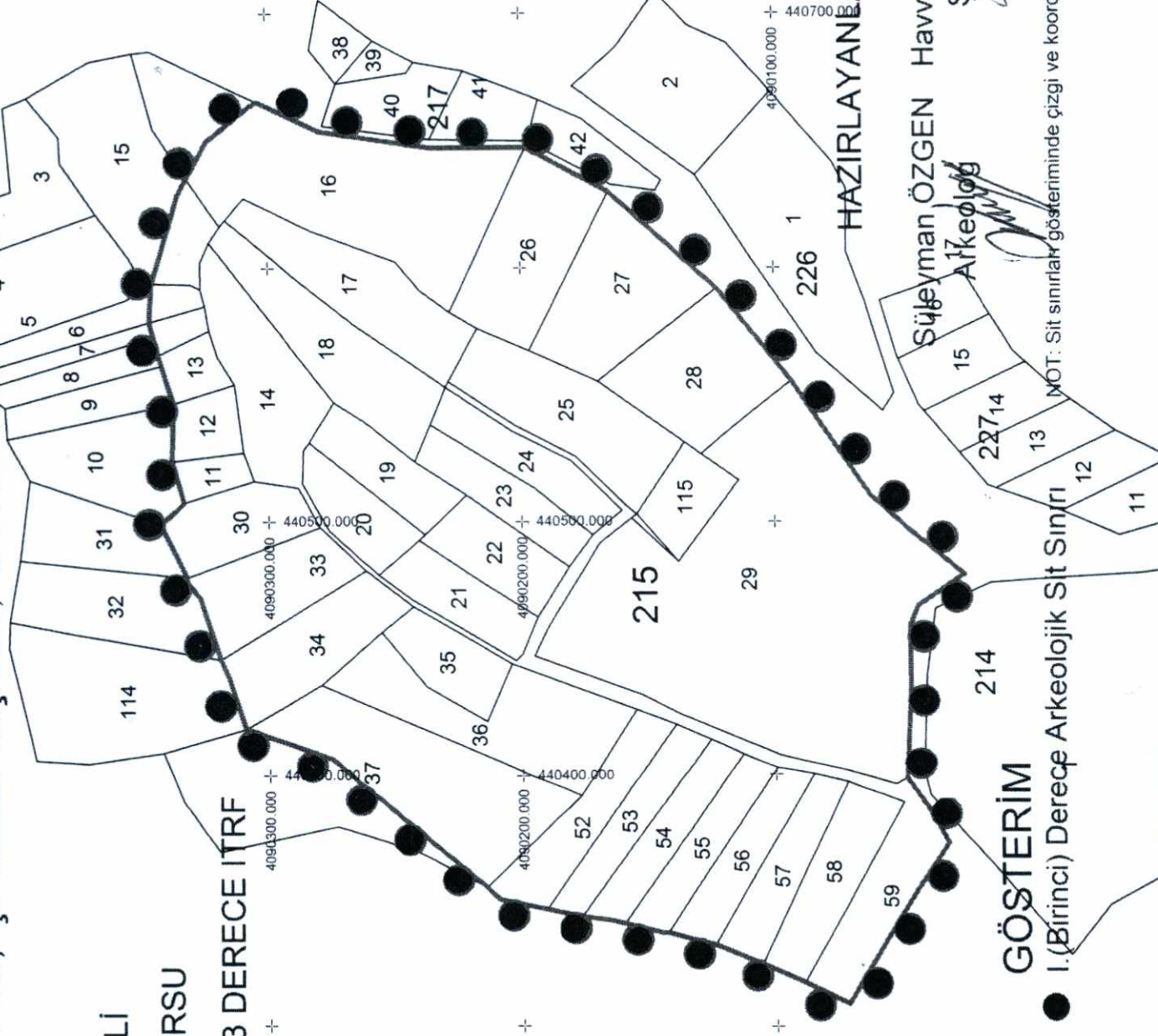
HAZIRLAYANLAR



Süleyman ÖZGEN Hawa SEÇER SAĞIŃÇ
Arkeolog Şehir Plancısı

GÖSTERİM

••••• I.(Birinci) Derece Arkeolojik Sit Sınırı

NOT: Sit sınırları gösteriminde çizgi ve koordinat esas alınacaktır.



AVRUPA KONSEYİ	DOĞAL VE KÜLTÜREL VARLIKLARI KORUMA ENVANTERİ	D.K.V.K.	ENVANTER NO:
TÜRKİYE	KÜLTÜR VARLIKLARI VE MÜZELER GENEL MÜDÜRLÜĞÜ	SİT	HARİTA NO:
İLİ: DENİZLİ	İLÇESİ: Çameli	MAHALLE KÖY VEYA MEVKİİ Gürsu	ADA: ADA-PARSEL: PAFTA:
ADI: Ören Arkeolojik Yerleşimi			
GENEL TANIM	Denizli İli, Çameli İlçesi, Gürsu Mahallesi Ören Mevkiinde 27.04.2016 tarihinde yapılan incelemede Arkeolojik yerleşim yeri tespit edilmiştir. Arkeolojik Yerleşim Yeri; Gürsu Mahallesi'nin 1km. doğu tarafında olup yerleşimin çevresinde ve üzerinde tarımsal amaçlı faaliyetlerde bulunmaktadır. Arazinin yüzeyindeki incelemede pişmiş topraktan yapılmış tuğla ve kiremit parçaları, bezemeli pitos parçaları ile kap parçaları, pişmiş topraktan yapılmış künk parçası ile bazalt taşından yapılmış künk parçasına rastlanmıştır. Ören Mevkiinin orta kısmındaki yükseltisi bulunan alan üzerinde temel kalıntıları ile düzgün blok taşlar görülmektedir. Alanın batı tarafındaki arazinin yüzeyinde yoğun kiremit parçaları bulunmaktadır. Alanın çevresinde mevsimlik tarım ile meyvecilik amaçlı tarımsal faaliyetlerde bulunmakta olup Roma Döneminde iskan gören köy yerleşiminin olduğu düşünülmektedir.		
ŞİMDİKİ TEHLİKELİ Ağaç dikilmesi			
ŞİMDİKİ DURUM Alanın ortasında bulunan yapı kalıntısının temellei			
SIT POTANSİYELİ	I. Derece Arkeolojik Sit Alanı		KORUMA DERECESELİ: I. ve III. Derece Arkeolojik Sit Alanı HAZIRLAYANLAR: 06.05.2016
ŞİMDİKİ KORUMA			Sabah KÖK Arkeolog Cevdet SEVINÇ Arkeolog
ÖNERİLEN KORUMA	I. Derece Arkeolojik Sit Alanı		KONTROL EDEN: H. Hüseyin BAĞYAL Müze Müdürü
YAYIN DİZİNİ			G.M.E.E.A.Y.K. KARARLARI NO:
GÖZLEMLER	Roma Döneminde İskan görmüştür.		REVİZYON G.M.E.E.A.Y.K. ONAYI:
HARİTALAR, FOTOĞRAFLAR:			
			 <p>T.C. KÜLTÜR VE TURİZM BAKANLIĞI Aydın Kültür Varlıklarını Koruma Bölge Kurulu Müdürlüğü</p> <p>AYDIN KÜLTÜR VARLIKLARINI KORUMA BÖLGE KURULUNUN 10.03.2017 GÜN VE 6251 SAYILI KARAR EKİDİR</p> <p>ASLI GİBİDİR.</p> <p>Mehmet Y. MAZ Bölge Kurulu Müdürü</p> 