



T.C.

KÜLTÜR VE TURİZM BAKANLIĞI
AYDIN KÜLTÜR VARLIKLARINI KORUMA BÖLGE KURULU

KARAR

TOPLANTI TARİHİ VE NO : 4.5.2017 - 156
KARAR TARİHİ VE NO : 4.5.2017 - 6465

09.09.677
Toplantı Yeri
AYDIN

Aydın İli, Söke İlçesi, Karakaya Mahallesi, Kocaalan Mevkii'nde, tapunun 113 ada, 204 parsel numarasında kayıtlı taşınmaz içerisinde kalan ve Aydın Kültür Varlıklarını Koruma Bölge Kurulu Müdürlüğü ile Milet Müze Müdürlüğü Uzmanlarınca ortaklaşa olarak yapılan yüzey incelemelerinde; taşınmazın dar bir alanı içerisinde yayılım gösteren şapel kalıntısının ve pişmiş toprak seramik parçalarının dağılım gösterdiği sahanın; 2863 sayılı Kültür ve Tabiat Varlıklarını Koruma Kanunu kapsamında "Korunması Gerekli Taşınmaz Kültür Varlığı" özelliği gösterdiği tespitiyle hazırlanan sit fişi ile 1/5.000 ölçekli harita üzerinde sınırları belirlendiği ve koordinat listesi verildiği şekliyle "Kocaalan I. Derece Arkeolojik Sit" alanı olarak tescil edilmesinin önerildiği Aydın Kültür Varlıklarını Koruma Bölge Kurulu Müdürlüğü ve Milet Müze Müdürlüğü Uzmanlarınca ortak hazırlanan 28.04.2017 tarih ve 3093 kayıt numaralı rapor okundu. Ekleri ve konuya ilişkin tüm bilgi ve belgeler incelendi. Yapılan görüşmeler sonucunda;

Aydın İli, Söke İlçesi, Karakaya Mahallesi, Kocaalan Mevkii'nde, tapunun 113 ada, 204 parsel numarasında kayıtlı taşınmaz içerisinde kalan ve Aydın Kültür Varlıklarını Koruma Bölge Kurulu Müdürlüğü ile Milet Müze Müdürlüğü Uzmanlarınca ortaklaşa olarak yapılan yüzey incelemelerinde; taşınmazın dar bir alanı içerisinde yayılım gösteren şapel kalıntısının ve pişmiş toprak seramik parçalarının dağılım gösterdiği sahanın; 2863 sayılı Kültür ve Tabiat Varlıklarını Koruma Kanunu kapsamında "Korunması Gerekli Taşınmaz Kültür Varlığı" özelliği gösterdiği anlaşıldığından; söz konusu alanların kararımız eki sit fişi ile 1/5.000 ölçekli harita üzerinde sınırları belirlendiği ve koordinat listesi verildiği şekliyle "Kocaalan I. Derece Arkeolojik Sit" alanı olarak tescilinin uygun olduğuna, Kültür ve Tabiat Varlıklarını Koruma Yüksek Kurulu'nun 05.11.1999 tarih ve 658 sayılı ilke kararı gereğince bahsi geçen sit sınırları içerisinde yapılacak her türlü uygulamalar öncesinde Kurulumuzdan izin alınması gerektiğine karar verildi.

ASLI GİBİDİR

Mehmet YILMAZ
Bölge Kurulu Müdürü

BAŞKAN

Prof.Dr. Celal ŞİMŞEK
İMZA

ÜYE

Yrd.Doç.Dr.Saim CİRTİL
İMZA

ÜYE

Hakan ÖZKAN
Aydın Büyükşehir Belediyesi
İMZA

ÜYE

Mine AŞÇI
Söke Belediyesi Başkan Yrd.
İMZA

ÜYE

Dr.Levent ÜNVERDİ
İMZA

BAŞKAN YARDIMCISI

Bahadır DİKMEN
İMZA

ÜYE

T.Cengiz KAMAN
İMZA

ÜYE

Hasibe Akat İSLAM
Milet Müze Müdürü V.
İMZA

ÜYE

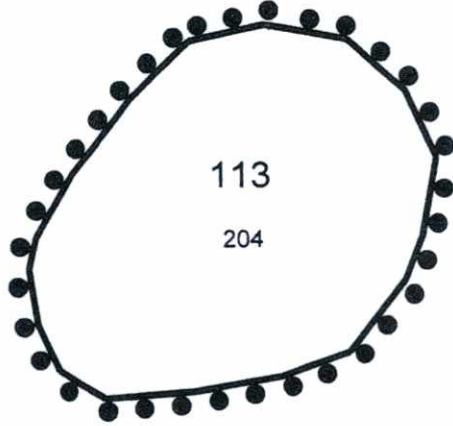
Denizli Çevre ve Şehircilik İl Müdürlüğü
BULUNMADI

AYDIN İLİ, SÖKE İLÇESİ, KARAKAYA MAHALLESİ, KOCAALAN I. DERECE ARKEOLOJİK SİT HARİTASI



ÖLÇEK : 1/2.500

İL : AYDIN
İLÇE : SÖKE
MAHALLE : KARAKAYA
MEVKİİ : KOCAALAN MEVKİİ
PARSEL : 113 ADA, 204 PARSEL



ED 50 3 DERECELİK KOORDİNATLAR

NoktaNo	Y	X
1	549813.403	4157097.609
2	549838.107	4157102.919
3	549865.164	4157098.129
4	549884.014	4157081.388
5	549894.114	4157059.617
6	549889.562	4157033.451
7	549883.798	4157018.543
8	549865.380	4156995.052
9	549843.363	4156987.041
10	549815.099	4156982.049
11	549785.475	4156979.847
12	549770.165	4156989.038
13	549763.116	4157004.363
14	549760.436	4157022.487
15	549762.767	4157033.060
16	549774.763	4157054.245
17	549794.147	4157078.944

ED 50 6 DERECELİK KOORDİNATLAR

NoktaNo	Y	X
1	549793.478	4155434.770
2	549818.171	4155440.078
3	549845.218	4155435.290
4	549864.060	4155418.555
5	549874.157	4155396.793
6	549869.606	4155370.637
7	549863.844	4155355.736
8	549845.434	4155332.254
9	549823.426	4155324.246
10	549795.173	4155319.256
11	549765.561	4155317.055
12	549750.257	4155326.243
13	549743.210	4155341.561
14	549740.532	4155359.678
15	549742.862	4155370.247
16	549754.853	4155391.424
17	549774.229	4155416.113

GÖSTERİM



I. (Birinci) Derece
Arkeolojik Sit Sınırı

Sit sınırlarında çizgi ve koordinat esas alınacak
I. Derece Arkeolojik Sit Alanı; 12.116,856 m²
I. Derece Arkeolojik Sit Alanı çevresi; 402,62 m

T.C.
KÜLTÜR VE TURİZM BAKANLIĞI
AYDIN KÜLTÜR VARLIKLARINI
KORUMA BÖLGE KURULU'NUN
04.05.017 TARİH VE 6465 SAYILI
KARARI EKİDİR.



HAZIRLAYANLAR

Haydar COŞAR
Çevre Yüksek Mühendisi

Süleyman ÖZGEN
Arkeolog

Serkan PARLAK
Kültür ve Turizm Uzmanı
Arkeolog

Hasibe AKAT İSLAM
Milet Müze Müdürü V.
Arkeolog

AVRUPA KONSEYİ TÜRKİYE	DOĞAL VE KÜLTÜREL VARLIKLARI KORUMA ENVANTERİ	D.K.V.K.E.	SİT	ENVANTER NO	
İLİ : AYDIN	İLÇESİ: SÖKE	MAHALLE - KÖY VEYA MEVKİİ : KARAKAYA- KOCAALAN MEVKİİ		HARİTA NO	
ADİ : KOCAALAN İDERECE ARKEOLOJİK SİT			KADASTRO PAFTA :	ADA	PARSEL
				113	204

GENEL TANIM: Yapı dikdörtgen plan şemasında şapel olarak inşa edilmiştir. Taşınmaz Az eğimli bir arazide ve bitişindeki yüksek kayalık bir tepenin eteğinde yer almaktadır. Yapı malzemesi olarak moloz taş malzeme kullanılmıştır. Yapıdan gelen izlerden anlaşılacağı üzere taşınmazın tek nefli olarak inşa edildiği anlaşılmaktadır. Yapı günümüzde yıkık durumdadır. Çevresi ağaç ve makilik alandan oluşmaktadır. Malzeme olarak moloz taş malzeme ile birlikte yer yer kesme taş malzemede kullanıldığı görülmektedir. Yarım daire şeklindeki apsis kısmı günümüzde temel seviyesinde izlenebilmektedir. Apsis kısmı dış taşmıtlı olarak düzenlenmiştir. Duvar kalınlıkları oldukça geniş tutulmuştur. Söz konusu kullanılan malzeme duvarlarda kesme taş şeklindedir. Yapıdaki onarıma yönelik yapılacak eklerin niteliğinin kültür varlığı ile bütünleşmesi gerektiği ile taşınmazın mevcut durum tanımları, taşıyıcı eleman sorunları (strüktür- statik durum), yapısal bozulmalar- deformasyonlar, esere yapılan müdahaleleri içeren rölöve projesi ile tarihi araştırma ve benzeri örneklerin karşılaştırmalı etüdü sonucunda dönemler itibariyle değişikliği uğramış kısmen yıkılmış veya yok olmuş öğelerin ve yapıların ilk tasarımındaki süreçten itibaren tarihsel durumlarını belirten rapor belge ile ölçekli çizimin karşılaştırmalı ve detaylı sanat tarihçisi görüşünü içeren bilgi ve belgeler ışığında eserin özgün tasarımını açıklayıcı tarihi gelişimini irdeleyici ve kalıntılarının daha iyi kavranmasını sağlamak için yapım tekniği üslubu ve farklı olduğu anlaşılan fakat tarihlenemeyen bölümler ile değişik dönemlere ait ekler ve bunlara ilişkin olası tarihleri gösterir restitüsyon projesi ve temel sorunların tespiti sonrası yaklaşım ve müdahale biçimlerini içeren restorasyon (statik, sanat tarihçisi raporu ve siva harç analizini içeren) projesinin ivedilikle hazırlanması gerektiği, kültürel sürdürülebilirlik açısından, yapıldığı dönemin mimari yapım tekniklerini, malzemesini taşımaktadır. Ayrıca; yapı kalıntısının bitişliği devamında yoğun seramik pişmiş toprak kırıklarına rastlanılmış olup harabe şeklinde olması nedeniyle alanın arkeolojik sit olarak değerlendirilmesi önerilmektedir.

ŞİMDİKİ TEHLİKELER: Kaçak kazı ve bölgedeki maden ocakları, orman yolu yapım çalışmaları ve yeni madencilik faaliyetleri.

ŞİMDİKİ DURUM: Korunaksızdır.

SİT POTANSİYELİ: Arkeolojik Sit

ŞİMDİKİ KORUMA: Korumasız

ÖNERİLEN KORUMA: I.Derece Arkeolojik Sit olarak tescillenmesi

YAYIN DİZİSİ: Yapılan yayın incelemelerinde; A. Peschlow-Bindokat "Tarihöncesi İnsan Resimleri Latmos Dağları'ndaki Kaya Resimleri", Vehbi Koç Vakfı Yayınları, 2006

GÖZLEMLER: Söz konusu alandaki şapel yapısına ait duvarlar ayakta olmayıp duvarları yıkık ve temel seviyesinde izlenebilmektedir. Alanda yıkıntının bir kısmı toprak altında kaldığı görülmüştür.

KORUMA DERECESİ:
I.Derece Arkeolojik Sit

HAZIRLAYANLAR 2.03.04/2017

Hasibe A. İSLAM - Milet Müze Müdürü/V Arkeolog

Serkan PARLAK - Kültür Turizm Uzmanı/Arkeolog

Süleyman ÖZGEN- Arkeolog

Haydar COŞAR - Çevre Yüksek Mühendisi

KONTROL EDEN: 28.04/2017

Mehmet YILMAZ
Bölge Kurulu Müdürü

KORUMA KURULU KARARLARI

REVİZYON

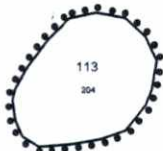
KORUMA KURULU ONAYI

HARİTALAR, FOTOĞRAFLAR:

AYDIN İLİ, SÖKE İLÇESİ, KARAKAYA MAHALLESİ,
KOCAALAN I. DERECE ARKEOLOJİK SİT HARİTASI



İL AYDIN
İLÇE SÖKE
MAHALLE KARAKAYA
MEVKİİ KOCAALAN MEVKİİ
PARSEL 113 ADA, 204 PARSEL



GÖSTERİM

■ I. (Birim) Derece
Arkeolojik Sit Sınırı


Sit sınırlarında çizgi ve koordinat esas alınacak.
I. Derece Arkeolojik Sit Alanı: 12.116,805 m²
I. Derece Arkeolojik Sit Alanı çevresi: 402,62 m

ED 93 5 DERECELİK KOORDİNATLAR

NO	X	Y
1	484761,000	410780,000
2	484761,000	410780,000
3	484761,000	410780,000
4	484761,000	410780,000
5	484761,000	410780,000
6	484761,000	410780,000
7	484761,000	410780,000
8	484761,000	410780,000
9	484761,000	410780,000
10	484761,000	410780,000
11	484761,000	410780,000
12	484761,000	410780,000
13	484761,000	410780,000
14	484761,000	410780,000
15	484761,000	410780,000
16	484761,000	410780,000
17	484761,000	410780,000
18	484761,000	410780,000
19	484761,000	410780,000
20	484761,000	410780,000

ED 93 6 DERECELİK KOORDİNATLAR

NO	X	Y
1	484761,000	410780,000
2	484761,000	410780,000
3	484761,000	410780,000
4	484761,000	410780,000
5	484761,000	410780,000
6	484761,000	410780,000
7	484761,000	410780,000
8	484761,000	410780,000
9	484761,000	410780,000
10	484761,000	410780,000
11	484761,000	410780,000
12	484761,000	410780,000
13	484761,000	410780,000
14	484761,000	410780,000
15	484761,000	410780,000
16	484761,000	410780,000
17	484761,000	410780,000
18	484761,000	410780,000
19	484761,000	410780,000
20	484761,000	410780,000



T.C.
KÜLTÜR VE TURİZM BAKANLIĞI
AYDIN KÜLTÜR VARLIKLARINI
KORUMA BÖLGE KURULU'NUN
04.05.017 TARİH VE 6465 SAYILI
KARARI EKİDİR.

ASLI GİBİDİR
Mehmet YILMAZ
Bölge Kurulu Müdürü