



T.C.

KÜLTÜR VE TURİZM BAKANLIĞI
AYDIN KÜLTÜR VARLIKLARINI KORUMA BÖLGE KURULU

KARAR

TOPLANTI TARİHİ VE NO : 1.6.2017 - 159
KARAR TARİHİ VE NO : 1.6.2017 - 6607

09.09.686
Toplantı Yeri
AYDIN

Aydın İli, Söke İlçesi, Karakaya Mahallesi, Kocaalan Mevkii'nde bulunan, tapunun 113 ada, 119, 215, 220, 223, 224, 225, 226 no.lu parsel numarasında kayıtlı taşınmazlar içerisinde; Aydın Kültür Varlıklarını Koruma Bölge Kurulu ve Milet Müze Müdürlüğü Uzmanlarınca ortaklaşa olarak yapılan yüzey incelemelerinde; birbirine yakın konumda ve 10 ayrı bölgede, ana kaya üzerinde, Prehistorik döneme tarihlenebilen toplam 26'ya aşkın sayıda kaya resmi, yüzeyde kısmen temel duvar izleri görülebilen ve pişmiş toprak seramik parçalarının da dağılım gösterdiği işlik kalıntısı ile yerel taş duvar örgülü antik yol kalıntılarının yer aldığı alanın; 2863 sayılı Kültür ve Tabiat Varlıklarını Koruma Kanunu kapsamında "Korunması Gerekli Taşınmaz Kültür Varlığı" özelliği gösterdiği tespitiyle hazırlanan sit fişi ile 1/5000 ölçekli harita üzerinde sınırları belirlendiği ve koordinat listesi verildiği şekliyle "Öküzini I. Derece Arkeolojik Sit" alanı olarak tescil edilmesinin önerildiği Aydın Kültür Varlıklarını Koruma Bölge Kurulu Müdürlüğü ve Milet Müze Müdürlüğü Uzmanlarınca ortak hazırlanan 24.05.2017 tarih ve 3682 kayıt numaralı rapor okundu. Ekleri ve konuya ilişkin tüm bilgi ve belgeler incelendi. Yapılan görüşmeler sonucunda;

Aydın İli, Söke İlçesi, Karakaya Mahallesi, Kocaalan Mevkii'nde bulunan, tapunun 113 ada, 119, 215, 220, 223, 224, 225, 226 no.lu parsel numarasında kayıtlı taşınmazlar içerisinde; Aydın Kültür Varlıklarını Koruma Bölge Kurulu ve Milet Müze Müdürlüğü Uzmanlarınca ortaklaşa olarak yapılan yüzey incelemelerinde; birbirine yakın konumda ve 10 ayrı bölgede, ana kaya üzerinde, Prehistorik döneme tarihlenebilen toplam 26'ya aşkın sayıda kaya resmi, yüzeyde kısmen temel duvar izleri görülebilen ve pişmiş toprak seramik parçalarının da dağılım gösterdiği işlik kalıntısı ile yerel taş duvar örgülü antik yol kalıntılarının yer aldığı alanın; 2863 sayılı Kültür ve Tabiat Varlıklarını Koruma Kanunu kapsamında "Korunması Gerekli Taşınmaz Kültür Varlığı" özelliği gösterdiği anlaşıldığından; söz konusu alanların kararımız eki sit fişi ile 1/5000 ölçekli harita üzerinde sınırları belirlendiği ve koordinat listesi verildiği şekliyle "Öküzini I. Derece Arkeolojik Sit" alanı olarak tescilinin uygun olduğuna, Kültür ve Tabiat Varlıklarını Koruma Yüksek Kurulu'nun 05.11.1999 tarih ve 658 sayılı ilke kararı gereğince bahsi geçen sit sınırları içerisinde yapılacak her türlü uygulamalar öncesinde Kurulumuzdan izin alınması gerektiğine karar verildi.

ASLI GİBİDİR

Mehmet YILMAZ
Bölge Kurulu Müdürü

BAŞKAN

Prof.Dr. Celal ŞİMŞEK
İMZA

ÜYE

Yrd.Doç.Dr.Saim CİRTİL
İMZA

ÜYE

Hakan ÖZKAN
Aydın Büyükşehir Belediyesi
İMZA

ÜYE

Dr.Levent ÜNVERDİ
İMZA

ÜYE

Ufuk Sezgin SUKAYAR
Söke Belediyesi
İMZA

BAŞKAN YARDIMCISI

Bahadır DİKMEN
İMZA

ÜYE

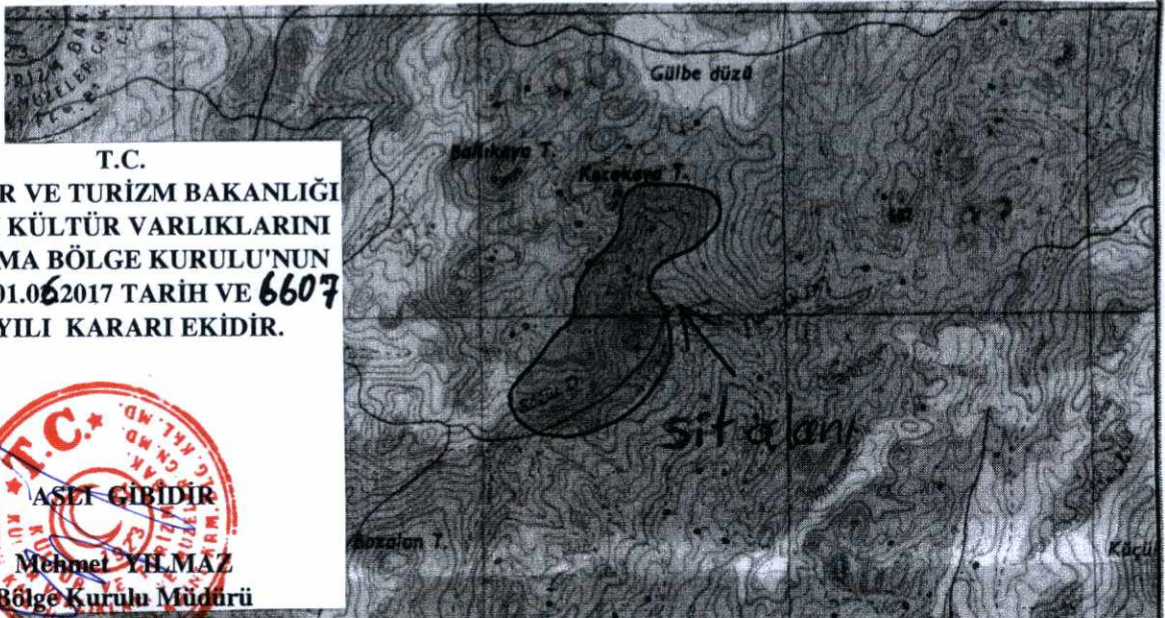

T.Cengiz KAMAN
İMZA

ÜYE

Hasibe Akat İSLAM
Milet Müze Müdürü V.
İMZA

AVRUPA KONSEYİ	DOĞAL VE KÜLTÜREL VARLIKLARI KORUMA ENVANTERİ	D.K.V.K.E.	SİT	ENVANTER NO	
TÜRKİYE	KÜLTÜR VARLIKLARI VE MÜZELER GENEL MÜDÜRLÜĞÜ			HARİTA NO	
İLİ : AYDIN	İLÇESİ: SÖKE	MAHALLE - KÖY VEYA MEVKİİ :	KARAKAYA- KOCAALAN MEVKİİ	KADASTRO PAFTA :	ADA PARSEL
ADI : ÖKÜZİNİ İLDERECE ARKEOLOJİK SİT				113	119, 215, 220, 223, 224, 225, 226
GENEL TANIM: Aydın İli, Söke İlçesi, Karakaya Mahallesi, Kocaalan Mevkii'nde yerinde yapılan yüzey incelemelerinde; birbirine yakın yakın konumda ve 10 ayrı bölgede, ana kaya üzerinde, yaklaşık 6-8 bin yıl geçmişi olduğu düşünülen prehistorik döneme tarihlenebilen toplam 26'ya aşkın sayıda kaya resmi, yüzeyde kısmen temel duvar izleri görülebilen ve pişmiş toprak seramik parçalarının da dağılım gösterdiği işlik kalıntısı ile yerel taş duvar örgülü antik yol kalıntılarına rastlanılmıştır. Sahanın tamamı doğa koşullarına oldukça açık ve korumasız bir durumdadır. Binlerce yıldır doğa koşullarına açık durumda bulunmasına rağmen kaya resimlerinin çoğunluğu belirgin durumda olup korunması gerekli taşınmaz kültür varlığı dağılımı dikkate alındığında bölgenin Arkeolojik Sit alanı olarak korunması önerilmektedir.					
ŞİMDİKİ TEHLİKELER: Kaçak kazı ve bölgedeki yakın konumlarda bulunan maden ocakları, orman yolu yapım çalışmaları ve yeni madencilik faaliyetleri.					
ŞİMDİKİ DURUM: Korunaksızdır.					
SİT POTANSİYELİ: Arkeolojik Sit				KORUMA DERECESİ: I. Derece Arkeolojik Sit	
ŞİMDİKİ KORUMA: Korumasız				HAZIRLAYANLAR 24.05.2017	
ÖNERİLEN KORUMA: I.Derece Arkeolojik Sit olarak tescillenmesi				Hasibe A. İSLAM - Milet Müze Müdürü/V Arkeolog Serkan PARLAK - Kültür Turizm Uzmanı/Arkeolog Süleyman ÖZGEN- Arkeolog Haydar COŞAR - Çevre Yüksek Mühendisi	
YAYIN DİZİSİ: Yapılan yayın incelemelerinde; A. Peschlow-Bindokat "Tarihöncesi İnsan Resimleri Latmos Dağları'ndaki Kaya Resimleri", Vehbi Koç Vakfı Yayınları, 2006				KONTROL EDEN: 24.05.2017 Mehmet YILMAZ Bölge Kurulu Müdürü	
GÖZLEMLER : Taşınmazların çevresinde yoğun biçimde madencilik faaliyeti ile bu faaliyetlere ait kamyon trafiği bulunmakla birlikte kısmen tarım, hayvancılık ve arıcılık faaliyeti sürmektedir.				KORUMA KURULU KARARLARI:	
				REVİZYON	
				KORUMA KURULU ONAYI	

HARİTALAR, FOTOĞRAFLAR:

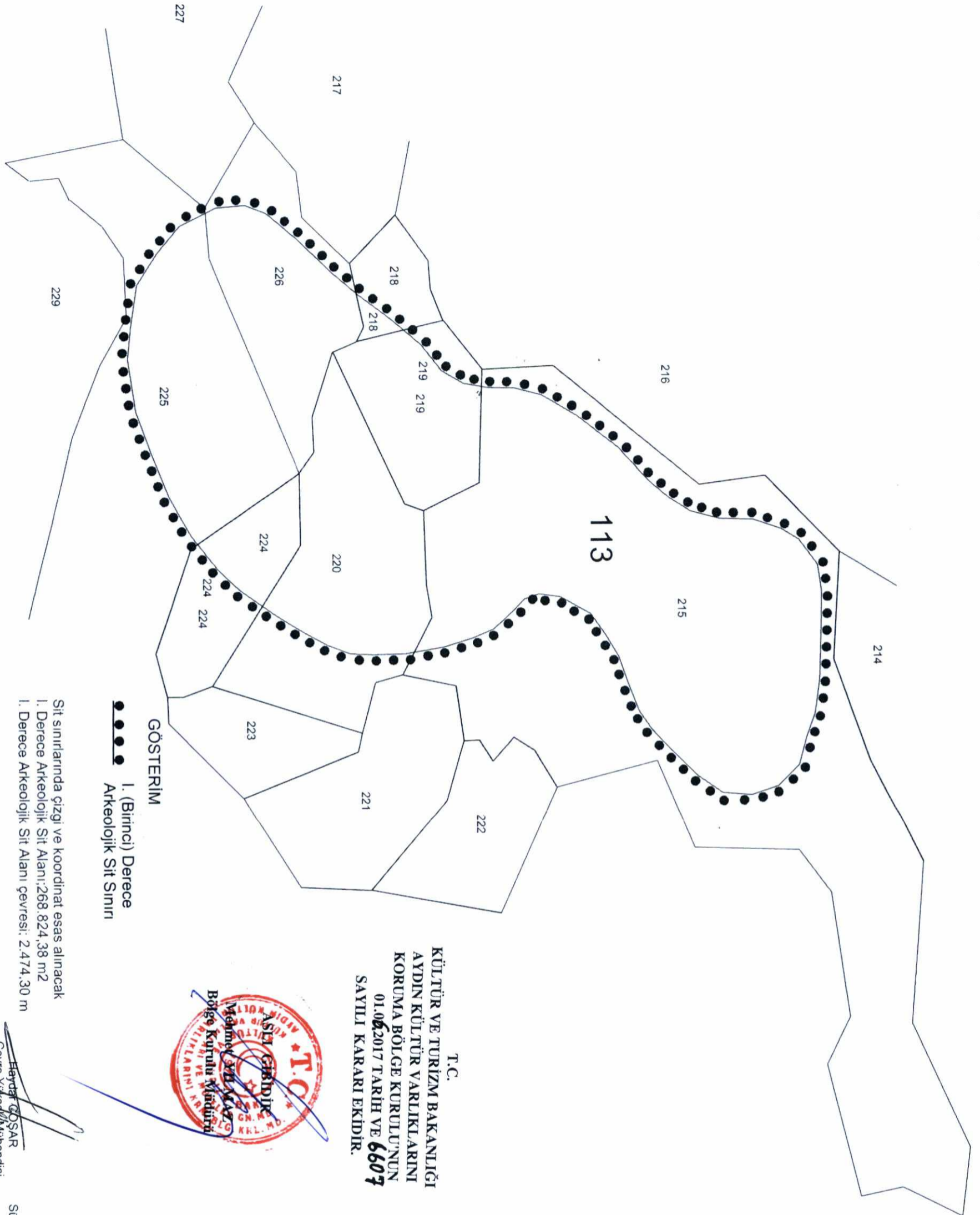


T.C.
KÜLTÜR VE TURİZM BAKANLIĞI
AYDIN KÜLTÜR VARLIKLARINI
KORUMA BÖLGE KURULU'NUN
01.06.2017 TARİH VE 6607
SAYILI KARARI EKİDİR.



İL : AYDIN
İLÇE : SÖKE
MAHALLE : KARAKAYA
MEVKİİ : KOCACALAN MEVKİİ
PARSEL : 113 ADA , 119,215,220,223,224,225,226

AYDIN İLİ, SÖKE İLÇESİ, KARAKAYA MAHALLESİ,
ÖKÜZİNİ 1. DERECE ARKEOLOJİK SİT HARİTASI



GÖSTERİM
I. (Birinci) Derece
Arkeolojik Sit Sınırı

Sit sınırlarında çizgi ve koordinat esas alınacak
I. Derece Arkeolojik Sit Alanı: 268.824,38 m²
I. Derece Arkeolojik Sit Alanı çevresi: 2.474,30 m

T.C.
KÜLTÜR VE TURİZM BAKANLIĞI
AYDIN KÜLTÜR VARLIKLARINI
KORUMA BÖLGE KURULU'NUN
01.06/2017 TARİH VE 6607
SAYILI KARARI EKİDİR.



Haydar GÖŞAR
Çevre Yüksek Mühendisi

ED 50 3 DERECELİK KOORDİNATLAR

ÖLÇEK : 1/5000



No	Y	X	No	Y	X
X0	552815,284	4181014,256	X1	552312,806	4180979,409
X2	552804,724	4181048,825	X2	552703,289	4180951,113
X4	552730,254	4181071,534	X3	552780,727	4180917,387
X6	552748,879	4181080,331	X4	552728,872	4180884,784
X8	552718,782	4181080,331	X5	552714,847	4181080,150
X10	552680,730	4180980,048	X6	552677,948	4181099,600
X12	552650,682	4180938,533	X7	552646,444	4180538,195
X14	552637,618	4180803,834	X8	552634,361	4180510,485
X16	552631,618	4180649,970	X9	552626,479	4181097,201
X18	552627,426	4180682,867	X10	552599,422	4180822,753
X20	552615,423	4180440,071	X11	552598,048	4180707,811
X22	552597,508	4180447,080	X12	552575,041	4180798,487
X24	552581,975	4180776,441	X13	552550,331	4181098,143
X26	552542,889	4181083,174	X14	552543,988	4181084,404
X28	552529,923	4181070,792	X15	552504,482	4180350,089
X30	552529,923	4181049,684	X16	552488,444	4181015,404
X32	552512,689	4181070,792	X17	552478,189	4180941,037
X34	552499,726	4180975,719	X18	552409,213	4180303,008
X36	552487,210	4180915,937	X19	552384,815	4180286,624
X38	552461,930	4180989,155	X20	552340,080	4180783,983
X40	552441,511	4180984,164	X21	552331,204	4180700,537
X42	552402,880	4180732,275	X22	552310,788	4180648,878
X44	552359,113	4180671,888	X23	552279,717	4180581,539
X46	552331,726	4180611,888	X24	552246,122	4180285,591
X48	552286,542	4180278,525	X25	552207,830	4180308,007
X50	552257,958	4180547,008	X26	552138,578	4180334,972
X52	552220,314	4180513,448	X27	552116,680	4180377,923
X54	552191,992	4180475,488			
X56	552158,370	4180436,630			
X58	552123,235	4180412,309			
X60	552113,983				
X62					
X64					

ED 50 6 DERECELİK KOORDİNATLAR

No	Y	X	No	Y	X
X0	552794,138	4159348,851	X1	552791,481	4159315,017
X2	552783,602	4159382,406	X2	552772,151	4159286,732
X4	552759,142	4159407,106	X3	552739,633	4159235,000
X6	552728,790	4159415,989	X4	552715,577	4159230,436
X8	552697,696	4159425,803	X5	552689,761	4159215,798
X10	552659,678	4159202,702	X6	552656,777	4159431,162
X12	552629,622	4159192,011	X7	552625,986	4159873,080
X14	552624,533	4159939,383	X8	552613,308	4159846,281
X16	552616,563	4159898,110	X9	552605,828	4159432,782
X18	552606,375	4159018,684	X10	552595,887	4159043,528
X20	552607,529	4159175,735	X11	552578,383	4159158,424
X22	552594,377	4158811,749	X12	552575,010	4159122,172
X24	552576,469	4158782,981	X13	552558,417	4159122,172
X26	552560,942	4159080,106	X14	552554,011	4159433,704
X28	552554,892	4159097,136	X15	552522,869	4158717,264
X30	552548,815	4158743,647	X16	552509,319	4159419,970
X32	552521,852	4159428,736	X17	552483,460	4159685,059
X34	552491,683	4159406,384	X18	552487,448	4159350,898
X36	552478,728	4159385,284	X19	552457,198	4159276,861
X38	552466,215	4159311,329	X20	552438,127	4159858,879
X40	552440,945	4159251,021	X21	552398,249	4159839,198
X42	552420,535	4159228,698	X22	552319,144	4159036,257
X44	552381,919	4159191,845	X23	552289,842	4159891,619
X46	552337,170	4159080,050	X24	552225,224	4159857,205
X48	552310,794	4159087,982	X25	552198,847	4159821,476
X50	552305,220	4159007,620	X26	552149,807	4159864,883
X52	552275,623	4159861,565	X27	552117,723	4159867,738
X54	552237,054	4159862,787	X28	552093,834	4159873,772
X56	552199,426	4159882,787			
X58	552171,113	4159884,240			
X60	552134,508	4159811,306			
X62	552102,385	4159772,655			
X64	552093,137	4159748,144			

HAZIRLAYANLAR
Süleyman ÖZGEN
Arkeolog

Senkan PARLAK
Kültür ve Turizm Uzmanı
Arkeolog

Hasibe AKAT İSLAM
Millet Müze Müdürü
Arkeolog