



T.C.
KÜLTÜR VE TURİZM BAKANLIĞI
AYDIN KÜLTÜR VARLIKLARINI
KORUMA BÖLGE KURULU

KARAR

TOPLANTI TARİHİ VE NO: 22.8.2017 - 166
KARAR TARİHİ VE NO: 22.8.2017 - 6889

09.05.156
Toplantı Yeri
AYDIN

Aydın İli, Koçarlı İlçesi, Haydarlı Mahallesi, Saraçaybaşı Mevkii'nde Aydın Müze Müdürlüğü Uzmanlarınca yapılan incelemelerde tesbiti yapılan Roma Dönemi sanduka mezar ve mimari yapılar ve Osmanlı Dönemi Mezarlığı'nın; 2863 sayılı Kültür ve Tabiat Varlıklarını Koruma Kanunu kapsamında "Korunması Gerekli Taşınmaz Kültür Varlığı" özelliği gösterdiği gerekçesiyle hazırlanan sit fişi ve 1/1.000 ölçekli harita üzerinde sınırları belirlendiği şekliyle I. ve III. Derece Arkeolojik Sit olarak tescil önerisine ilişkin; Aydın Valiliği İl Kültür ve Turizm Müdürlüğü'nün 04.04.2017 tarih ve 1715 sayılı yazısı ve ekleri; Aydın Müze Müdürlüğü Uzmanlarınca hazırlanan 29.03.2017 tarihli rapor ile Aydın Kültür Varlıklarını Koruma Bölge Kurulu Müdürlüğü Uzmanlarınca hazırlanan 21.08.2017 tarihli rapor okundu. Ekleri ve konuya ilişkin tüm bilgi ve belgeler incelendi. Yapılan görüşmeler sonucunda;

Aydın İli, Koçarlı İlçesi, Haydarlı Mahallesi, Saraçaybaşı Mevkii'nde bulunan Roma Dönemi sanduka mezar ve mimari yapılar ve Osmanlı Dönemi Mezarlığı'nın; 2863 sayılı Kültür ve Tabiat Varlıklarını Koruma Kanunu kapsamında "Korunması Gerekli Taşınmaz Kültür Varlığı" özelliği gösterdiğinden, kararımız eki sit fişi ve 1/1.000 ölçekli haritada sınırları belirlendiği şekilde I. ve III. Derece Arkeolojik Sit olarak tescilin uygun olduğuna, Kültür ve Tabiat Varlıklarını Koruma Yüksek Kurulu'nun 05.11.1999 tarih ve 658 sayılı ilke kararı gereğince sit sınırları içerisinde yapılacak her türlü uygulama öncesinde Kurulumuzdan izin alınması gerektiğine karar verildi.



BAŞKAN

Prof.Dr.Celal ŞİMŞEK
İMZA

ÜYE

Yrd.Doç.Dr.Saim CİRTİL
İMZA

ÜYE

Tahsin Cengiz KAMAN
İMZA

ÜYE

Hakan ÖZKAN
Büyükşehir Belediye Başkanlığı
İMZA

ÜYE

Yılmaz AKKAN
Aydın Arkeoloji Müzesi
İMZA

ÜYE

Mehmet ÜYANIK
Koçarlı Belediye Başkanlığı
İMZA

BAŞKAN YARDIMCISI

Bahadır DİKMEN
İMZA

ÜYE

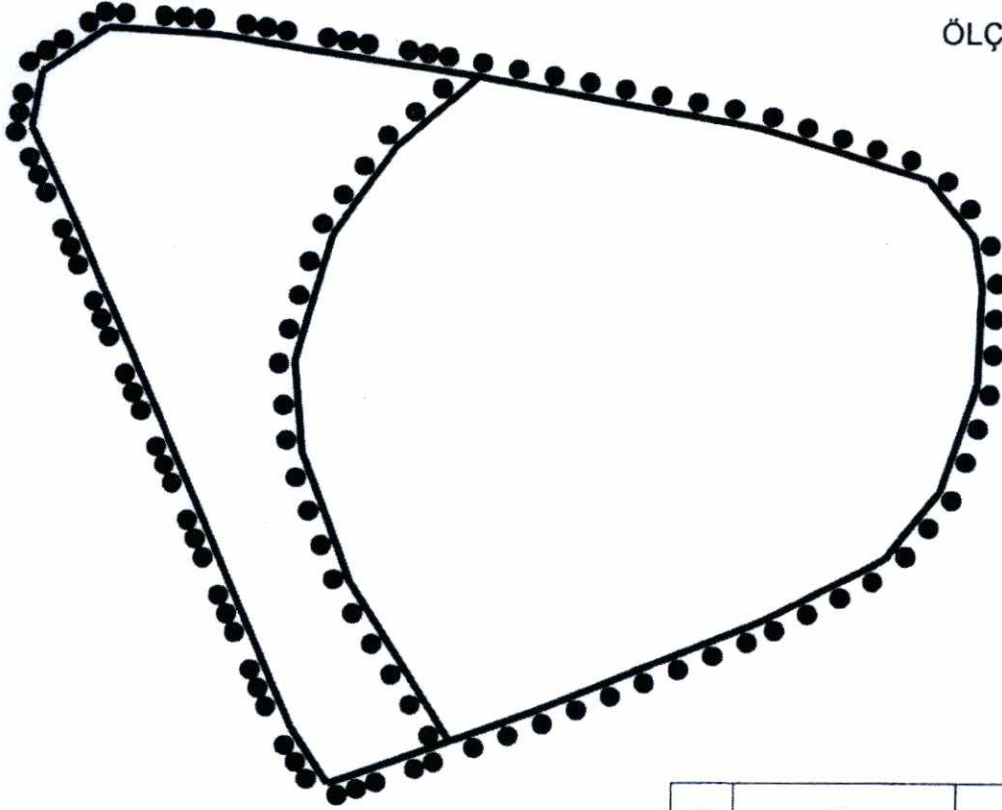
Dr.Levent ÜNVERDİ
İMZA

AYDIN İLİ, KOÇARLI İLÇESİ, HAYDARLI MAHALLESİ SARAÇAYBAŞI ARKEOLOJİK YERLEŞİM HARİTASI

K



ÖLÇEK : 1/1.000



SİT SINIRLARINDA KOORDİNAT, ÇİZGİ ESAS ALINACAKTIR
50 6 DERECE KOORDİNAT SİSTEMİNDE HAZIRLANMIŞTIR

T.C.

KÜLTÜR VE TURİZM
BAKANLIĞI

AYDIN KÜLTÜR VARLIKLARINI
KORUMA BÖLGE KURULUNUN

GÖSTERİM



I. (BİRİNCİ) DERECE ARKEOLOJİK SİT SINIRI



III. (ÜÇÜNCÜ) DERECE
ARKEOLOJİK SİT SINIRI

ASLI GİBİDİR.



HAZIRLAYANLAR

Ferit ÇOŞKUN
Arkeolog

Hüseyin ÇETİNKAYA
Arkeolog



No	Y	X
2	549175.801	4175514.579
3	549199.397	4175506.890
4	549205.722	4175498.816
5	549206.821	4175491.778
6	549206.291	4175478.257
7	549201.253	4175463.145
8	549193.830	4175453.865
9	549176.331	4175444.851
10	549159.231	4175437.895
12	549134.480	4175428.317
13	549120.655	4175450.419
14	549114.027	4175468.447
15	549112.966	4175481.173
16	549118.004	4175499.202
17	549126.632	4175511.803
18	549086.719	4175528.631
19	549102.096	4175527.570
20	549137.847	4175521.686
21	549145.842	4175432.390
22	549117.739	4175422.315
23	549112.701	4175430.269
24	549094.673	4175472.689
25	549076.379	4175514.579
26	549077.705	4175522.533

A/RUPA KONSEYİ		DOĞAL VE KÜLTÜREL VARLIKLARI KORUMA ENVANTERİ		D.K.V.K.E A N I T		ENVANTER NO :		
T Ü R K İ Y E		KÜLTÜR VARLIKLARI VE MÜZELER GENEL MÜDÜRLÜĞÜ		HARİTA NO :				
İLİ:	İLÇESİ :	MAHALLE - KÖY - MEVKİ :		KORUMA DERECESESİ	ANITSAL	1	2	3
Aydın	Koçarlı	Haydarlı Mahallesi Saraçaybaşı Mevkii			ÇEVRESEL	1	2	3
ADRESİ :	KADASTRO :		ÇEVREYE AYKIRI		1	2	3	
ADI :	YAPTIRAN :	YAPAN :	MİMARİ ÇAĞI :					
Yaşam Alanı			Roma- Osmanlı					
Mezarlık	YAPIM TARİHİ :	KİTABE :	VAKFIYE :					
GENEL TANIM: Aydın İli, Koçarlı İlçesi, Haydarlı Mahallesi Bağarası-Haydarlı arasında bağlantıyı sağlayan asfalt yol üzerinde yol kenarında Roma Dönemine ait mezar mimari blok parçaları ve Osmanlı Dönemine ait mezarlık bulunmaktadır.								
KORUMA DURUMU	A TAŞIYICI YAPI	A DIŞ YAPI	A ÜST YAPI	A SÜSLEME	A RUTUBET	A YOK		
	B	B	B	B ELEMANLARI	B	B İZİ VAR		
	C	C	C	C	C	C ÖNEMLİ		
VAZİYET PLANI				FOTOĞRAF				
								
BUGÜNKÜ SAHİBİ				BAKIMINDAN SORUMLU OLMASI GEREKEN KURULUŞ				
YAPILAN ONARIMLAR :								
AYRINTILI TANITIM:				TEKNİK BİLGİLER				
Bağarası-Haydarlı arasında bağlantıyı sağlayan asfalt yol üzerinde yol kenarında yer almaktadır. Yol kenarında üzeri bezemeli mermer mimari parçaların olduğu görülmüştür. Yol kenarında etrafı tel örgü ile çevrelenmiş küçük bir tepenin üstünde mermer mimari bloklar ve Osmanlı Dönemine ait bir mezarlık tespit edilmiştir. Tepenin batı tarafında ana kayaya oyulmuş doğu batı doğrultusunda uzanan bir sanduka türü mezar tespit edilmiştir. Sanduka mezarın güney yan tarafı tamamen tahrip edilmiştir. Tepe üzerindeki seramik yoğunluğunun tepenin batı tarafında yer alan dere ile tepe arasında kalan kısımda da devam ettiği görülmüştür.				Su Elektrik Isıtma Kanalizasyon				
				ORJİNAL KULLANIMI				
				Yaşam Alanı ve mezarlık				
				BUGÜNKÜ KULLANIMI				
				ÖNERİLEN KULLANIMI				
				HAZIRLAYANLAR 29.03.2017				
				Hüseyin ÇETİNKAYA Arkeolog				
				Ferit ODŞKUN Arkeolog				
YAYIN DİZİNİ:				ONAY:				
1-				EKLER:				
2-				AŞKI ÇİBİBİR.				
3-				FOTOĞRAF				
4-				RÖLÖJE PROJESİ				
				RESTORASYON PROJESİ				
				HARİTA				
				KRÖKİ				
				KİTABE				
				VAKFIYE				
				Mehmet YILMAZ				
				Bölge Müdürü				