

T.C.
KÜLTÜR VE TURİZM BAKANLIĞI
EDİRNE KÜLTÜR VARLIKLARINI
KORUMA BÖLGE KURULU
K A R A R

Toplantı Tarihi ve No : 14.09.2020-350
Karar Tarihi ve No : 14.09.2020-7042

Toplantı Yeri
EDİRNE

Edirne İli, Lalapaşa İlçesi, Çömlekakpınar Köyü, köyiçi mevkii, 102 ada, 16 parsel numaralı, mülkiyeti Maliye Hazinesine ait, Milli Eğitim Bakanlığına tahsisli, sit alanı dışında bulunan taşınmaz üzerinde Kültür Varlıklarını Koruma Bölge Kurulu Müdürlüğü tarafından tespit edilen kilisenin tescil edilmesi istemine ilişkin hazırlanan tescil evrakları, 2863 sayılı yasanın 7. Maddesi gereği Edirne Kültür Varlıklarını Koruma Bölge Kurulu Müdürlüğü'nün 13.07.2020 tarih ve 500798 sayılı yazısı ile istenen kurum görüş yazısı, Edirne İl Milli Eğitim Müdürlüğü'nün 20.07.2020 tarih ve 9578154 sayılı, Edirne Milli Emlak Müdürlüğü'nün 05.08.2020 tarih ve 8730 sayılı, Edirne il Özel İdaresinin 12.08.2020 tarih ve 9248 sayılı, Edirne İl Sağlık Müdürlüğü'nün 07.09.2020 tarih ve 756.03 sayılı kurum görüş yazıları ile uzmanın 08.09.2020 tarih ve 367056 sayılı raporu okundu, dosyası incelendi, yapılan görüşmeler sonunda;

Edirne İli, Lalapaşa İlçesi, Çömlekakpınar Köyü, köyiçi mevkii, 102 ada, 16 parsel numaralı, mülkiyeti Maliye Hazinesine ait, Milli Eğitim Bakanlığına tahsisli, sit alanı dışında bulunan taşınmaz üzerinde Kültür Varlıklarını Koruma Bölge Kurulu Müdürlüğü tarafından tespit edilen kilisenin; 2863 sayılı Yasanın 6. Maddesi ile Korunması Gerekli Taşınmaz Kültür Varlıklarının ve Sitlerin Tespit ve Tescili Hakkında Yönetmelik'in 4. Maddesi kapsamına giren özellikler taşıması sebebi ile aynı yasanın 7. Maddesi gereği korunması gerekli kültür varlığı olarak tescil edilmesine, tescil fişinin uygun olduğuna, Koruma Yüksek Kurulu'nun 05.11.1999 tarih ve 660 sayılı ilke kararı doğrultusunda grubunun 1. Grup Yapı olarak belirlenmesine, ilgili Tapu Müdürlüğüne taşınmazın tapu kütüğü beyanlar hanesine "korunması gerekli kültür varlığı, 1. grup yapı" şerhi konulmasına, ekli 1/1000 ölçekli haritada belirlenen sınırlarının koruma alanı olarak belirlenmesine, belirlenen koruma alanı içinde kalan 102 ada, 15 ve 17 parsellerde "bir kısmı koruma alanında kalmaktadır" şerhinin işlenmesine, tapu bilgilerinin Edirne Kültür Varlıklarını Koruma Bölge Kurulu Müdürlüğü'ne iletilmesine ve taşınmaza ilişkin rölöve, restitüsyon ve restorasyon projelerinin hazırlanmasına karar verildi.

ASLI GİBİDİR

102/14

T.C.
KÜLTÜR VE TURİZM BAKANLIĞI
EDİRNE KÜLTÜR VARLIKLARIN
KORUMA BÖLGE KURULU

02/2

K10

K1

102/18

102/15

P1

102/17

ÇÖMLEKAKPINAR KİLİSESİ

102 ADA 16 PARSEL

102/16

P2

K4

KÖY İÇİ YOLU

K9

K6

K5

UYGUNDUR

108/25

Yusuf SAMİ OĞLU
Müdür

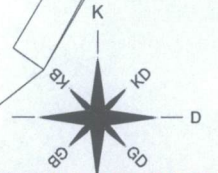
108/26

108/28

115/4

108/27

108/29



E.K.V.K. Kurulunun 14.09.2022
Tarih ve 7042 sayılı kararıdır.

EDİRNE İLİ LALAPAŞA İLÇESİ ÇÖMLEKAKPINAR KÖYÜ

102 ADA 16 PARSEL KİLİSE VAZİYET VE KORUNMA ALANI

VAZİYETİ VE KORUNMA ALANI KOORDİNATLARI

UTM ITRF-96 DATUMUNDA 3 DERECELİK

NoktaNo	Y	X
K5	470254.588	4633634.293
K6	470223.834	4633627.623
P1	470240.632	4633666.652
P2	470219.635	4633653.560

UTM ED-50 DATUMUNDA 3 DERECELİK

NoktaNo	Y	X
K5	470294.260	4633820.934
K6	470263.506	4633814.265
P1	470280.304	4633853.294
P2	470259.307	4633840.202

"BİR KISMI KORUNMA ALANINDA KALMAKTADIR"

102 ADA 15 PARSEL

102 ADA 17 PARSEL


NoktaNo	Y	X
K1	470256.166	4633697.015
K2	470257.059	4633682.338
K3	470259.158	4633670.728
K4	470271.818	4633640.036
K5	470254.588	4633634.293
K6	470223.834	4633627.623
K7	470218.795	4633626.798
K8	470211.049	4633625.830
K9	470182.166	4633630.876
K10	470193.686	4633696.819

NoktaNo	Y	X
K1	470295.838	4633883.657
K2	470296.730	4633868.979
K3	470298.830	4633857.369
K4	470311.490	4633826.677
K5	470294.260	4633820.934
K6	470263.506	4633814.265
K7	470258.467	4633813.440
K8	470250.720	4633812.471
K9	470221.837	4633817.517
K10	470233.357	4633883.460

-GÖSTERİM-



KORUNMA ALANI_HAT



TESCİLLİ YAPI



KADASTRAL_HAT

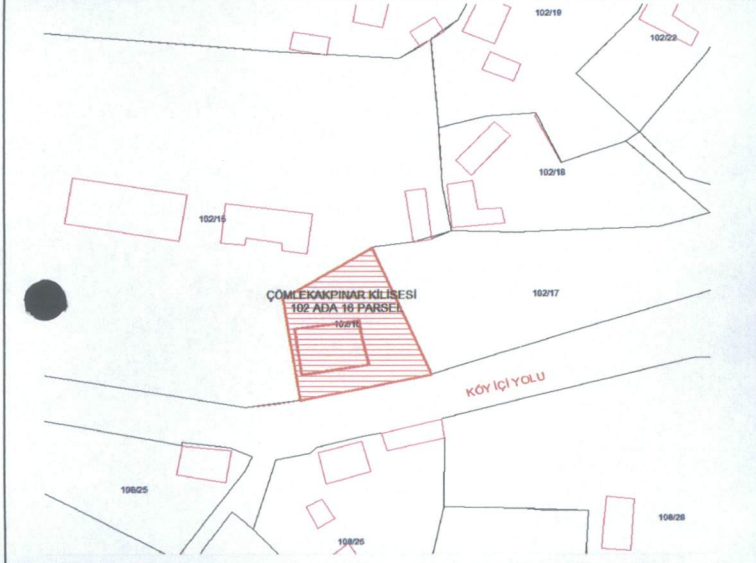
AVRUPA KONSEYİ	KÜLTÜREL VARLIKLARI KORUMA ENVANTERİ	K.V.K.E.	ANIT	ENVANTER NO:
TÜRKİYE	KÜLTÜR VARLIKLARI VE MÜZELER GENEL MÜDÜRLÜĞÜ			
İLİ: EDİRNE	İLÇE: LALAPAŞA	MAHALLE KÖY: ÇÖMLEKAKPINAR VEYA MEVKİ:	KORUMA DERECESİ:	1 2 3 X
SOKAK VE KAPI NO :	KADASTRO: PAFTA: ADA: 102	T. PARSEL: 16		
ADI: Çömlekakpınar Kilisesi	YAPTIRAN:	YAPAN:	MİMARİ ÇAĞI (ÜSLUP): 19 yy ikinci yarısı	
	YAPIM TARİHİ:	KİTABE:	VAKFIYE:	

KÜLTÜR VE TURİZM BAKANLIĞI
EDİRNE KÜLTÜR VARLIKLARINI
KORUMA BÖLGE KURULU

GENEL TANIMI:
Dikdörtgen planda volkanik tüf taşından inşa edilmiştir. 19. yy sonlarında inşa edildiği düşünülen kilise Cumhuriyet dönemi okula çevrilmiştir. Bu esnada kilisenin narteks ve apsis bölümleri yıkılarak açıklıklar tuğla ile kapatılmış, ilave olarak yapıya bodrum eklenerek zemin seviyesi değiştirilmiştir. Strüktürel olarak oldukça mukavemetli görünmektedir.

	İYİ	TAŞIYICI YAPI	X	DIŞ YAPI	X	ÜST YAPI	X	İÇ YAPI	X	SÜSLEME ELEMANLARI	X	RUTUBET	X	A	YOK
	X	ORTA												B	İZİ VAR
	FENA													C	ÖNEMLİ

VAZİYET PLANI:



FOTOĞRAF :



GÖZLEMLER: 'Volkanik tüf taşından inşa edilen kilise, yakın geçmişte yapılan inşai faaliyetlerle özgünlüğünden biraz uzaklaşmıştır. Narteks ve apsis okula dönüştürme esnasında yıkılarak, açıklıklar tuğla ile kapatılmıştır. Okula dönüştürme esnasında iç düzeni de değişen yapının duvar sıvaları ve üzerindeki kalemişlerinin çok az bir kısmı korunabilmiştir. Yapı oldukça mukavemetli durumdadır. Projelerin hazırlatılarak özgün haline getirilmesinin uygun olacağı düşünülmektedir.

BAKIMDAN SORUMLU OLMASI GEREKEN KURULUŞ: Millî Eğitim Bakanlığı

YAPILAN ONARIMLAR:

AYRINTILI TANIM: Kilise, Çömlekakpınar köyü, 102 ada, 16 parsel üzerinde, komşu parselinde bulunan okul binalarıyla birlikte bir dönem okul olarak kullanılmıştır. Öğrenci sayısının yetersizliğinden dolayı taşınmalı eğitim sistemine geçilmesiyle birlikte yapı metruk hale düşmüştür.

Doğu - Batı doğrultusunda uzanan kilisenin ibadet mekânı (naos) yaklaşık 13 x 17 metre ölçüleriyle kareye yakın dikdörtgen planlıdır. Kilisenin bir narteksin olduğu batı cephesi tarafında beden duvarlarını takip eden ve yıkılarak temel seviyesinde kalmış olan yapı izlerinden ve pencere seviyesindeki kemer kalıntısından anlaşılmaktadır. Orijinal kilise girişi olan bu kısım, kilisenin okula dönüştürülmesi esnasında giriş cephesi olarak tercih edilmemiş ve tam tersi yönündeki apsinin yıkılarak doğu cephesi okul girişi olarak tasarlanmıştır. Narteks ise yıkılarak yapının batı cephesi günümüz teknolojisi tuğla malzemeye yeniden örülmüş olup, bu cepheye yerden yaklaşık 2 metre yükseklikte betonarme hatıl atılarak yapıda bir bodrum kat ve aynı zamanda okul odaları için yeni bir zemin oluşturulmuştur. Doğu cepheye alınan okul girişinden sonra bu cephede yeni yaratılan bodrum kat ve zemin seviyesinden dolayı yapıya betonarme merdiven kütesi, giriş kapısı ve aydınlatma penceresi ilave edilerek yıkılan kısımlar tuğla ile kapatılmıştır. Yeniden düzenlenen bu cephede apsis bölgesi belirgindir.

Yapının kuzey ve güney cephelerinde simetrik olarak yerleştirilmiş yuvarlak kemerli ve dörder adet pencere dizisi bulunur. İnşa malzemesi olarak volkanik tüf taşı kullanılan yapının beden duvarlarında kaba yontu taş tercih edilirken yapının köşelerinde ve pencerelerinde ise düzgün kesme taşın tercih edildiği görülmektedir. Dıştan kiremit kaplı, kırma çatılı, içten düz ahşap tavanlı olan kilisenin orijinal giriş seviyesinde keten siva üzerine özgün duvar boyası ve süslemelerin yapıldığı kalemişlerinden az bir kısmının korunduğu gözlenmiştir. Yapının iç kısmı okul olarak tasarlanmasından sonra ortada dar uzun bir koridor ve koridorun her iki tarafında sınıf odaları olacak şekilde duvar örgüleriyle yeniden biçimlendirilmiş olup, kilisenin orijinalinde tek nefli olduğu anlaşılmaktadır.

UYGUNDUR

YAYIN DİZİNİ

EKLER:	
RAPOR	X
FOTOĞRAF	X
RÖLÖVE PROJESİ	
RESTORASYON PROJESİ	
HARİTA	X
KROKİ	
KİTABE	
VAKFIYE	

TEKNİK BİLGİLER	SU	ELEKTRİK	ISITMA	KANALİZASYON
	X	X	X	X

ORJİNAL KULLANIM: Kilise re

BUGÜNKÜ KULLANIMI: Metruk

ÖNERİLEN KULLANIMI: Kültürel

HAZIRLAYANLAR:

Hamdi GÜNDOĞDU (Sanat Tarihçi)

Hakan ERDEN (Harita Mühendisi)

Tescil Kararları:

KONTROL EDEN:

Yusuf ŞAMİLOĞLU: Müdür

KURUL ONAYI NO:

REVİZYON

KURUL KARARLARI

E.K.V.K. Kurulunun 14.09.2023 Tarih ve 304/2 sayılı karar ekidir.

Yusuf ŞAMİLOĞLU
Müdür