



**T.C.**  
**KÜLTÜR VE TURİZM BAKANLIĞI**  
**AYDIN KÜLTÜR VARLIKLARINI**  
**KORUMA BÖLGE KURULU**

**KARAR**

**TOPLANTI TARİHİ VE NO:** 9.02.2018 – 182  
**KARAR TARİHİ VE NO:** 9.02.2018 – 7591

**20.01.22**  
**Toplantı Yeri**  
**AYDIN**

Denizli İli, Acıpayam İlçesi, Corum Mahallesinde bulunan, İzmir II Numaralı Kültür ve Tabiat Varlıklarını Koruma Bölge Kurulunun 22/06/2000 tarih ve 9527 sayılı kararı ile I. Derece Arkeolojik Sit olarak tescil edilen, Pınarbaşı Höyüğüne ilişkin tescil haritasının koordinatlı kadastral harita kullanılarak hazırlanmadığının yapılan incelemeler sonucunda tespit edildiği belirtilerek, sit sınırlarının koordinatlı kadastral harita üzerine applike edildiğinin bildirildiği Aydın Kültür Varlıklarını Koruma Bölge Kurulu Müdürlüğü uzmanlarınca hazırlanan 24/01/2018 tarihli rapor okundu. Ekleri ve konuya ilişkin tüm bilgi ve belgeleri üzerinde yapılan incelemeler ve görüşmeler sonucunda;

Denizli İli, Acıpayam İlçesi, Corum Mahallesinde bulunan, Pınarbaşı höyüğünün I. Derece Arkeolojik Sit sınırlarına ilişkin kararımız eki koordinatlı kadastral haritanın uygun olduğuna, sit sınırları içerisine yapılacak her türlü uygulama öncesinde Kültür ve Tabiat Varlıklarını Koruma Yüksek Kurulunun 05/11/1999 tarih ve 658 sayılı ilke kararı gereğince Kurulumuzdan izin alınması gerektiğine, karar verildi.

**ASLI GİBİDİR**

**Mehmet YILMAZ**  
**Bölge Kurulu Müdürü**

**BAŞKAN**

Prof.Dr.Celal ŞİMŞEK  
İMZA

**BAŞKAN YARDIMCISI**

Bahadır DİKMEN  
İMZA

**ÜYE**

Doç.Dr.Muhammed AYDOĞAN  
İMZA

**ÜYE**

Yrd. Doç. Dr. Saim CİRTİL  
İMZA

**ÜYE**

Dr. Levent ÜNVERDİ  
İMZA

**ÜYE**

Tahsin Cengiz KAMAN  
İMZA

**ÜYE**

Mustafa YAVAŞ  
**BULUNMADI**

**ÜYE**

Nurhayat AYDIN  
Denizli Büyükşehir Belediyesi  
İMZA

**ÜYE**

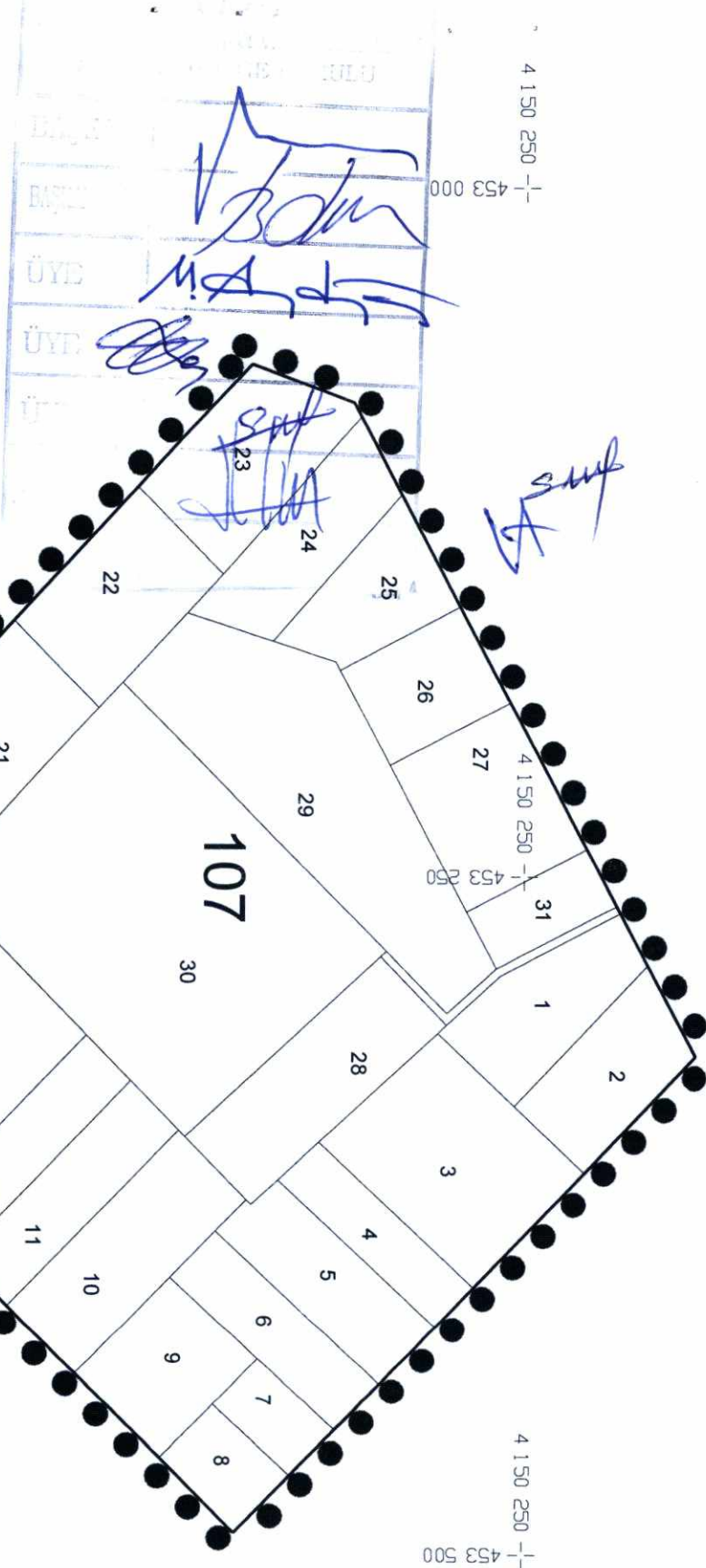
H.Hüseyin BAYSAL  
Denizli Müze Müdürlüğü  
İMZA

**ÜYE**

Acıpayam Belediyesi  
**BULUNMADI**


DENİZLİ İLİ ACIPAYAM İLÇESİ CORUM MAHALLESİ  
PINARBAŞI HÖYÜĞÜ I. DERECE ARKEOLOJİK SİT HARİTASI

ÖLÇEK : 1/2500




GÖSTERİM

I. (Birinci) Derece  
Arkeolojik Sit Sınırı



ED 50 3 DERECE KOORDİNAT SİSTEMİNDE HAZIRLANMIŞTIR  
SİT SINIRLARINDA ÇİZGİ KOORDİNAT ESAS ALINMAKTADIR.

HAZIRLAYANLAR



FERİDE RAZİYE KARABULUT  
Şehir Plancısı

METİN KÜÇÜKKAĞITCI  
Kültür ve Turizm Bakanlığı  
Şehir Plancısı