

T.C.
KÜLTÜR VE TURİZM BAKANLIĞI
EDİRNE KÜLTÜR VARLIKLARINI
KORUMA BÖLGE KURULU
K A R A R

Toplantı Tarihi ve No : 26.10.2020-353
Karar Tarihi ve No : 26.10.2020-7115

Toplantı Yeri
EDİRNE

Edirne ili, Merkez ilçesi, Karaağaç mahallesi, 828 ada, 8 parsel numaralı, Edirne Belediyesi mülkiyetine kayıtlı, Kurulumuzun 14.04.2006 tarih ve 823 sayılı kararıyla 2. derece arkeolojik sit alanı olarak tescil edilen taşınmazda (İtalyan Mezarlığı) yapılan kaçak kazıya ilişkin Edirne İl Kültür ve Turizm Müdürlüğünün 07.10.2020 tarih ve E.748718 sayılı yazısı ve ekleri ile 22.10.2020 tarih ve E.436631 sayılı uzman raporu okundu, dosyası incelendi, yapılan görüşmeler sonucunda;

Edirne ili, Merkez ilçesi, Karaağaç mahallesi, 828 ada, 8 parsel numaralı, Edirne Belediyesi mülkiyetine kayıtlı, Kurulumuzun 14.04.2006 tarih ve 823 sayılı kararıyla 2. derece arkeolojik sit alanı olarak tescil edilen taşınmazda (İtalyan Mezarlığı) yapılan kaçak kazıya ilişkin Edirne İl Kültür ve Turizm Müdürlüğünün 07.10.2020 tarih ve E.748718 sayılı yazısıyla Edirne Cumhuriyet Başsavcılığı'na suç duyurusunda bulunulduğundan tekrar suç duyurusunda bulunulmasına gerek olmadığına; konuya ilişkin Savcılıkça gerekli keşif işlemleri yapıldıktan sonra Müze Müdürlüğü denetiminde olması kaydıyla Belediyesince kazı çukurlarının kapatılmasına, taşınmazda temizlik çalışması yapılmasına ve fiziki güvenlik önlemlerinin alınmasına, 2. derece arkeolojik sit alanı olarak tescilli taşınmazın tescil kaydı revize edilerek korunması gerekli kültür varlığı olarak tescil edilmesine, tescil fişinin uygun olduğuna, Koruma Yüksek Kurulu'nun 05.11.1999 tarih ve 660 sayılı ilke kararı doğrultusunda grubunun 1. Grup Yapı olarak belirlenmesine, ilgili Tapu Müdürlüğünce taşınmazın tapu kütüğü beyanlar hanesinde düzenleme yapılarak "korunması gerekli kültür varlığı, 1. grup yapı" şerhi konulmasına, ekli 1/1000 ölçekli haritada belirlenen sınırlarının koruma alanı olarak belirlenmesine, belirlenen koruma alanı içinde kalan 828 ada, 13 parsel için "koruma alanında kalmaktadır" şerhinin işlenmesine, tapu bilgilerinin Edirne Kültür Varlıklarını Koruma Bölge Kurulu Müdürlüğü'ne iletilmesine karar verildi.


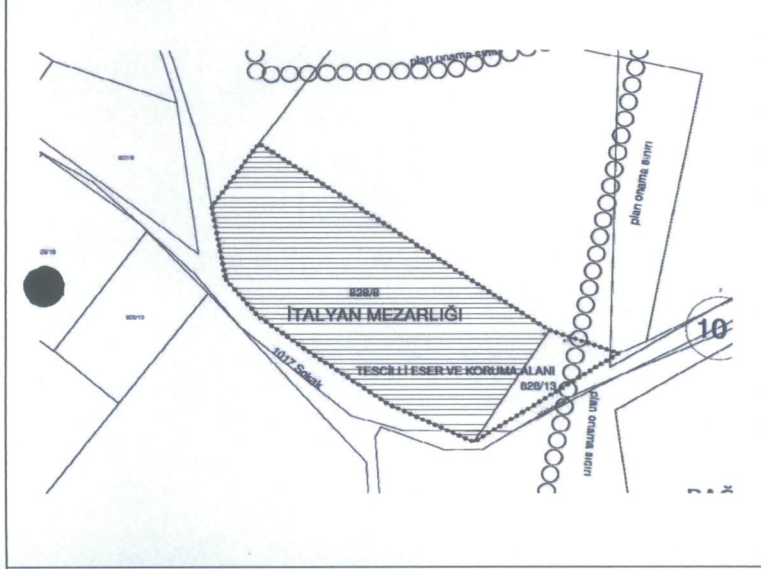
ASLI GİBİDİR

AVRUPA KONSEYİ	KÜLTÜREL VARLIKLARI KORUMA ENVANTERİ	K.V.K.E.	ANIT	ENVANTER NO:
TÜRKİYE	KÜLTÜR VARLIKLARI VE MÜZELER GENEL MÜDÜRÜĞÜ			
İLİ: EDİRNE	İLÇE: MERKEZ	MAHALLE KÖY: KARAAĞAÇ VEYA MEVKİ:	KORUMA DERECE:	1 2 3
SOKAK VE KAPI NO :		KADASTRO: PAFTA: ADA: 828 PARSSEL: 8	ANITSAL	X
ADI: Karaağaç İtalyan Mezarlığı	YAPTIRAN:	YAPAN:	ÇEVRESEL	
	YAPIM TARİHİ:	KİTABE:	MİMARİ ÇAĞI (ÜSLUP): 19 yy	
			VAKFIYE:	

GENEL TANIMI:
828 ada, 8 parselde bulunan mezarlığın yola bakan tarafında tahrip edilmiş ve dağınık halde mezar taşları bulunmaktadır. Parselin arka kısmı ise önemli ölçüde dolgu toprak altında kalmıştır. Taşınmazın batısında katlı mezar olarak inşa edilen gömü alanı bulunmaktadır. Taşınmazın geneli yoğun bitki örtüsüyle kaplanmış durumda olup, alan beşeri ve doğal etkenlere açık durumdadır.

	İYİ	TAŞIYICI YAPI		DIŞ YAPI		ÜST YAPI		İÇ YAPI		SÜSLEME ELEMANLARI		RUTUBET	A	YOK	
	X	ORTA			X		X		X		X		X	B	İZİ VAR
		FENA										X		C	ÖNEMLİ

VAZİYET PLANI: FOTOĞRAF :



GÖZLEMLER: Alanın tamamı çalılık tipi bitki örtüsüyle kaplanmış olup fiziki korunağı yoktur. Mezarlığın yol cephesinde tahrip edilmiş ve yerinden edilmiş dağınık halde mezar taşları gözlenmektedir. Taşınmazın arka kısmı ise yoğun dolgu altında kalmıştır. Katakomp tarzı mezar yapısının örtüsü mevcut olmayıp tahribata açık durumdadır. İvedilikle alanda temizlik çalışması yapılması ve fiziki güvenlik önlemlerinin alınması gerekmektedir.

BAKIMDAN SORUMLU OLMASI GEREKEN KURULUŞ: Edirne Belediyesi

YAPILAN ONARIMLAR:

AYRINTILI TANIM: Yüzeyle tahrip edilmiş ve dağınık halde mezar taşları bulunmaktadır. Taşınmazın batı kısmında kuzey-güney doğrultusunda uzanan ve iki katlı gömüye imkan tanıyacak şekilde tasarlanmış katakomp tarzı mezar yapısı bulunmaktadır. Hareket alanı olarak orta alanın her iki tarafında birbirine bakan iki cephesi, her cephede iki kattan müteşekkil dörder adet mezar bulunmaktadır. Mevcut durumuyla bu tarz mezar yapısının alanın ne kadarlık kısmını kapladığı tespit edilememiştir. Katakomp tarzı mezar yapısı taş ve tuğladan inşa edilerek üzeri sıvanmış olup takriben 3 metre derinliğe ulaşmaktadır. Gömü hücreleri mermer kapaklarla örtülmüş ancak kapaklar kırılmış ve hücre içleri tahrip edilmiştir. Mermer, granit ve küfeki taşından biçimlendirilen mezar taşları bitkisel bezeme ve haç motiflerine sahiptir. Üzerlerinde İtalyanca, Fransızca ve Almanca yazılar bulunmaktadır. Mezar taşları 19.yy 'la ait olup erken mezar taşlarının bulunduğu söz konusu mezarlık yoğun bitki örtüsü altında kalmış ve çevresel olarak beşeri tahribata açık durumdadır.

TEKNİK BİLGİLER	SU	ELEKTRİK	ISITMA	KANALİZASYON
-----------------	----	----------	--------	--------------

ORJİNAL KULLANIM: Mezarlık

BUGÜNKÜ KULLANIMI: -

ÖNERİLEN KULLANIMI: -

HAZIRLAYANLAR:
Hamdi GÜNDOĞDU (Sanat Tarihçi)
Özner ÇELİK (Sanat Tarihçi)
Hakan ERDEN (Harita Mühendisi)

Tescil Kararları: E.K.V.K.B.K 14.04.2006 tarih ve 823 sayılı karar

YAYIN DİZİNİ
EKMEKLİĞİLİ ERDOĞU, Rabia, Geçmişin İzinde Karaağaç, Edirne Valiliği Kültür Yayınları, 1. baskı Nisan 2013, İstanbul, s.74-76

EKLER:	
RAPOR	X
FOTOĞRAF	X
RÖLÖVE PROJESİ	
RESTORASYON PROJESİ	
HARİTA	X
KROKİ	
KİTABE	
VAKFIYE	

KONTROL EDEN:
Yusuf ŞAMİLOĞLU: Müdür

KURUL ONAYI NO. :

REVİZYON

KURUL KARARLARI

E.K.V.K. Kurulunun 26.10.2020
Tarih ve 3115 sayılı karar ekidir.

UYGUNDUR
Yusuf ŞAMİLOĞLU
Müdür

T.C.
KÜLTÜR VE TURİZM BAKANLIĞI
EDİRNE KÜLTÜR VARLIKLARINI
KORUMA BÖLGE KURULU

BAĞ-BAHÇE
E=0.10
Hmax=6.50

plan onama sınırı

828/9

828/3

A1

A9

plan onama sınırı

10

926/18

926/19

926/20

828/8

(KATOLİK MEZARLIĞI)

A8

A7

A6

A5

828/16

A2

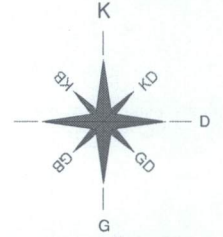
A3

10⁰⁰

836/1

plan onama sınırı

BAĞ-BAHÇE



1/1000 ÖLÇEK

UYGUNDUR

EDİRNE İLİ MERKEZ İLÇESİ KARAAĞAÇ MAH.

828 ADA 8 PARSEL TESCİLLİ MEZARLIK KORUNMA ALANI

VAZİYETİ VE KORUNMA ALANI KOORDİNATLARI

(UTM ITRF-96 DATUM 3 DERECELİK)

(UTM ED-50 DATUM 3 DERECELİK)

NoktaNo	Y	X
A1	459425.853	4613966.875
A2	459494.569	4613919.149
A3	459511.187	4613913.332
A4	459476.648	4613890.717
A5	459456.160	4613900.570
A6	459438.923	4613912.835
A7	459425.851	4613922.636
A8	459417.963	4613932.225
A9	459414.563	4613950.630

NoktaNo	Y	X
A1	459465.739	4614153.234
A2	459534.455	4614105.508
A3	459551.074	4614099.691
A4	459516.535	4614077.075
A5	459496.046	4614086.929
A6	459478.810	4614099.194
A7	459465.737	4614108.994
A8	459457.849	4614118.583
A9	459454.449	4614136.989

E.K.V.K. Kurulunun **26.10.2020**
Tarih ve **7415** sayılı karar ekidir.

-GÖSTERİM-

..... KORUNMA ALANI_HAT

=====
TESCİLLİ ALAN