

T.C.
KÜLTÜR VE TURİZM BAKANLIĞI
DIYARBAKIR KÜLTÜR VARLIKLARINI
KORUMA BÖLGE KURULU
KARAR

Toplantı Tarihi ve No. : 20.04.2020-292
Karar Tarihi ve No. : 20.04.2020-7528
Dosya No. :23.00/256

Toplantı Yeri
DIYARBAKIR (ONLINE)

Elazığ İli, Merkez, Yenikonak köyünde bulunan, herhangi bir sit alanında kalmayan, Mülkiyeti Yenikonak köy tüzel kişiliğine ait, tapunun 83 no.lu parselinde yer alan, Yenikonak Köyü Camii'nin tesciline ve tehlike arz etmesine ilişkin; taşınmazın tesciline ilişkin Mustafa BALABAN'ın 10.01.2020 tarihli dilekçesi ve ekleri, yerinde yapılan incelemelerde tehlike arz ettiği tespit edilen taşınmazda can ve mal güvenliğine yönelik tedbirlerin alınmasına ilişkin Diyarbakır Kültür Varlıklarını Koruma Bölge Kurulu Müdürlüğü'nün 10.02.2020 tarih ve E.125652 sayılı yazısı, taşınmazın tesciline ilişkin Kurum görüşünün istendiği Diyarbakır Kültür Varlıklarını Koruma Bölge Kurulu Müdürlüğü'nün 10.02.2020 tarih ve E.125588 sayılı yazısı, taşınmazın öneri korunma alanına ilişkin kadastral haritasının istendiği Diyarbakır Kültür Varlıklarını Koruma Bölge Kurulu Müdürlüğü'nün 13.02.2020 tarih ve E.141406 sayılı yazısı ve ekleri, Elazığ Valiliği Kadastro Müdürlüğü'nün 17.02.2020 tarih ve E.596030 sayılı yazısı ve eki kroki, Diyarbakır Kültür Varlıklarını Koruma Bölge Kurulu Müdürlüğü'nün 02.03.2020 tarih ve E.106074 sayılı uzman raporu ve ekleri, okundu. Ekleri ve konuya ilişkin bilgi, belgeler incelendi. Yapılan görüşmeler sonunda;

Elazığ İli, Merkez, Yenikonak köyünde bulunan, herhangi bir sit alanında kalmayan, Mülkiyeti Yenikonak köy tüzel kişiliğine ait, tapunun 83 no.lu parselinde yer alan, Yenikonak Köyü Camii'nin, 2863 sayılı Kanunun 6. maddesi ile Korunması Gerekli Taşınmaz Kültür Varlıklarının ve Sitlerin Tespit ve Tescili Hakkında Yönetmelik'in 4. Maddesinde belirtilen "Korunması Gerekli Taşınmaz Kültür Varlığı" niteliklerini gösterdiğinden, anılan Kanunun 7. maddesi kapsamında "Korunması Gerekli Taşınmaz Kültür Varlığı" olarak tesciline, yapı grubunun 1.(birinci) Grup yapı olarak belirlenmesine, hazırlanan tescil fişinin uygun olduğuna;

-2863 sayılı Kanunun 8. Maddesi gereğince, Yenikonak Köyü Camii'nin korunma alanının ekli koordinatlı krokide işaretlendiği şekilde belirlenmesine, belirlenen korunma alanı sınırları içerisinde kalan tapunun 83 no.lu parselinin tapu kütüğü beyanlar hanesine "Bir kısmı Korunması Gerekli I. Grup Taşınmaz Kültür Varlığı ve Korunma Alanıdır" şerhi, 80,82,85 ve 87 no.lu parsellerin tapu kütüğü beyanlar hanesine ise "Bir kısmı Korunması Gerekli I. Grup Taşınmaz Kültür Varlığı Korunma Alanıdır" şerhinin 13.03.2012 tarih ve 28232 Resmi Gazetede yayımlanarak yürürlüğe giren "Korunması Gerekli Taşınmaz Kültür Varlıklarının ve Sitlerin Tespit ve Tescili Hakkında Yönetmelik" gereği ilgili Tapu Müdürlüğüne konulmasına ve işlem sonucuna ilişkin bilgi, belgelerin Koruma Bölge Kurulu Müdürlüğüne iletilmesine;

-Yenikonak Köyü Camii ile korunma alanı sınırları içerisinde yapılacak olan her türlü fiziki ve inşai (ifraz, tevhit, imar uygulaması dâhil) uygulama öncesinde Diyarbakır Kültür Varlıklarını Koruma Bölge Kurulundan izin alınması gerektiğine;

-Dosya incelemesinde Camide hasarın meydana geldiği saptanmış olduğundan, acil müdahale kapsamında, kılcal çatlakların olduğu yüzeylerdeki sıvaların sökülmesi sonrasında ilgili idare uzmanlarınca yapının strüktürel durumuna yönelik gerekli incelemelerin yapılması, çatlakların sıva çatlağı olması durumunda onarılarak sıvanmasına yönelik uygulamaların, Kültür ve Tabiat Varlıklarını Koruma Yüksek Kurulu'nun 05.11.1999 gün ve 660 sayılı ilke kararı doğrultusunda, basit onarım maddesi kapsamında ilgili idare denetiminde yapılmasına, onarım sonrasına ilişkin hazırlanacak rapor ve fotoğrafların Diyarbakır Kültür Varlıklarını Koruma Bölge Kurulu Müdürlüğüne iletilmesine,

-Strüktürel çatlakların tespit edilmesi durumunda can ve mal güvenliğine yönelik tedbirlerin ilgili idareler ve ilgisince alınmasına, tescilli taşınmaza yönelik hazırlanacak statik raporunun ve rapor doğrultusunda hazırlanacak rölöve, restitüsyon ve restorasyon projelerinin ilgisince ivedilikle hazırlanarak Kurulumuza iletilmesine karar verildi.

AVRUPA KONSEYİ	DOGAL VE KÜLTÜREL VARLIKLARI KORUMA ENVANTERİ (D.K.V.K.E)	ENVANTER NO:
TÜRKİYE	KÜLTÜR VARLIKLARI VE MÜZELER GENEL MÜDÜRLÜĞÜ	ANIT
İLİ: ELAZIĞ	İLÇESİ: Merkez	MAHALLE/KÖY: Yenikonak
SOKAK VE KAPI NO:	KADASTRO:PAFTA: ADA: PARSEL:83	KORUMA DERECESİ
ADI: Yenikonak Köyü Camii	YAPTIRAN:	YAPAN:
	YAPIM TARİHİ: 1703 (H.1115)	KİTABE:
		MİMARİ ÇAĞI:
		VAKFIYE:

GENEL TANIM: Doğu-batı yönlü dikdörtgen planlı camii kesme taş, moloz taş ve kerpiç malzemeden inşa edilmiş olup, Caminin dışı tamamen sıvanmış ve mantolanmış durumdadır.

KORUNMUŞLUK DURUMU:	TAŞIYICI YAPI:	CEPHE DURUMU:	ORTU DURUMU:	İÇ YAPI DURUMU:	BEZEME DURUMU:	RUTUBET DURUMU:
---------------------	----------------	---------------	--------------	-----------------	----------------	-----------------

VAZİYET PLANI:



FOTOĞRAF:



GÖZLEMLER: 24 Ocak 2020 tarihinde Elazığ ilinde meydana gelen deprem sonucunda camii duvarlarında çatlaklar olduğu tespit edilmiştir.

BUGÜNKÜ SAHİBİ: Yenikonak Köy Tüzel Kişiliği

BAKIMINDAN SORUMLU OLAN: Yenikonak Köy Tüzel Kişiliği

YAPILAN ONARIMLAR: Caminin dışı tamamen sıvanmış ve mantolanmış durumdadır.

AYRINTILI TANITIM: Elazığ İli, Merkez, Yenikonak Mahallesinde Yenikonak Mahalle çeşmesinin yaklaşık 70 metre güneyinde yer almaktadır.

Doğu-batı yönlü dikdörtgen planlı camii kesme taş, moloz taş ve kerpiç malzemeden inşa edilmiş olup, Caminin dışı tamamen sıvanmış ve mantolanmış durumdadır. Batı yönden camiye yaklaşık 1 metre mesafede bulunan minare sonradan yapılmıştır. Caminin kuzeydoğu köşesinde bulunan demir doğramalı kapıdan üstü sac ile kapatılmış eklenti ön mekâna geçilmektedir. Bu bölümde C ii'nin kuzey cephe duvarında bulunan yuvarlak kemerli kapıdan Harim bölümüne geçilmektedir. Yuvarlak kemerli giriş kapısının üstünde arapça yazılı kitabe yer almaktadır. Yenikonak Köyü Camii'nin dikdörtgen planlı, üç sahınlı harim bölümü, mihraba paralel doğu-batı yönde atılmış olan ve payandaya oturtulmuş altı sivri kemer üzeri düz dam örtülü olup, tamamen sıvanmış ve boyanmış durumdadır. Caminin Kible duvarında, iki yanında küçük birer niş bulunan taş Mihrabı yarım kubbe formundadır. Mihrabın sağ üst köşesinde H.1115 yazılı yapım kitabesi yer almaktadır. Mihrabın sağında Güneybatı köşeye yakın konumda Caminin ahşap minberi yer almaktadır. Harim bölümünün cephe duvarları içerden yaklaşık 1 metre yüksekliğe kadar lambiri kaplanmış durumdadır. Harimin doğu duvarında yaklaşık 2.5 metre yükseklikte ahşap vaaz kürsüsü bulunmaktadır. Süsleme bakımından oldukça sade olan Caminin doğu, batı ve kible duvarı simetrik olarak birbiriyle bağlantısız farklı boyutlarda pencereler ile hareketlendirilmiştir. Caminin cephe duvarları mantolanmış olup, doğu duvarında bulunan iki betonarme payanda ile desteklenmiştir. Caminin, ahşap giriş üzeri düz dam örtüsü, sac malzeme ile çatı şeklinde düzenlenmiştir.

TEKNİK BİLGİLER:	ISITMA SİSTEMİ:	
	KANALİZASYON:	x
	SU:	x
	ELEKTRİK:	x

ÖZGÜN KULLANIMI: Camii

BUGÜNKÜ KULLANIMI: Camii

ÖNERİLEN KULLANIMI: Camii

HAZIRLAYANLAR:

Ahmet MİZRAK (Sanat tarihçi) *duygu*

Ahmet DEMİR (Arkeolog) *Arkeolog*

Hüseyin GÜLER (Arkeolog) *Hüseyin Güler*

28.02.2020

KONTROL EDEN:

Mehriban KARAASLAN
Bölge Kurulu Müdürü



YAYIN DİZİNİ:



1- *[Signature]*
2- *[Signature]*
3- *[Signature]*
4- *[Signature]*

EKLER:	
RAFOR X	
FOTOĞRAF X	
HARİTA X	
KROKİ X	
KİTABE	

Mehriban KARAASLAN
Bölge Kurulu Müdürü

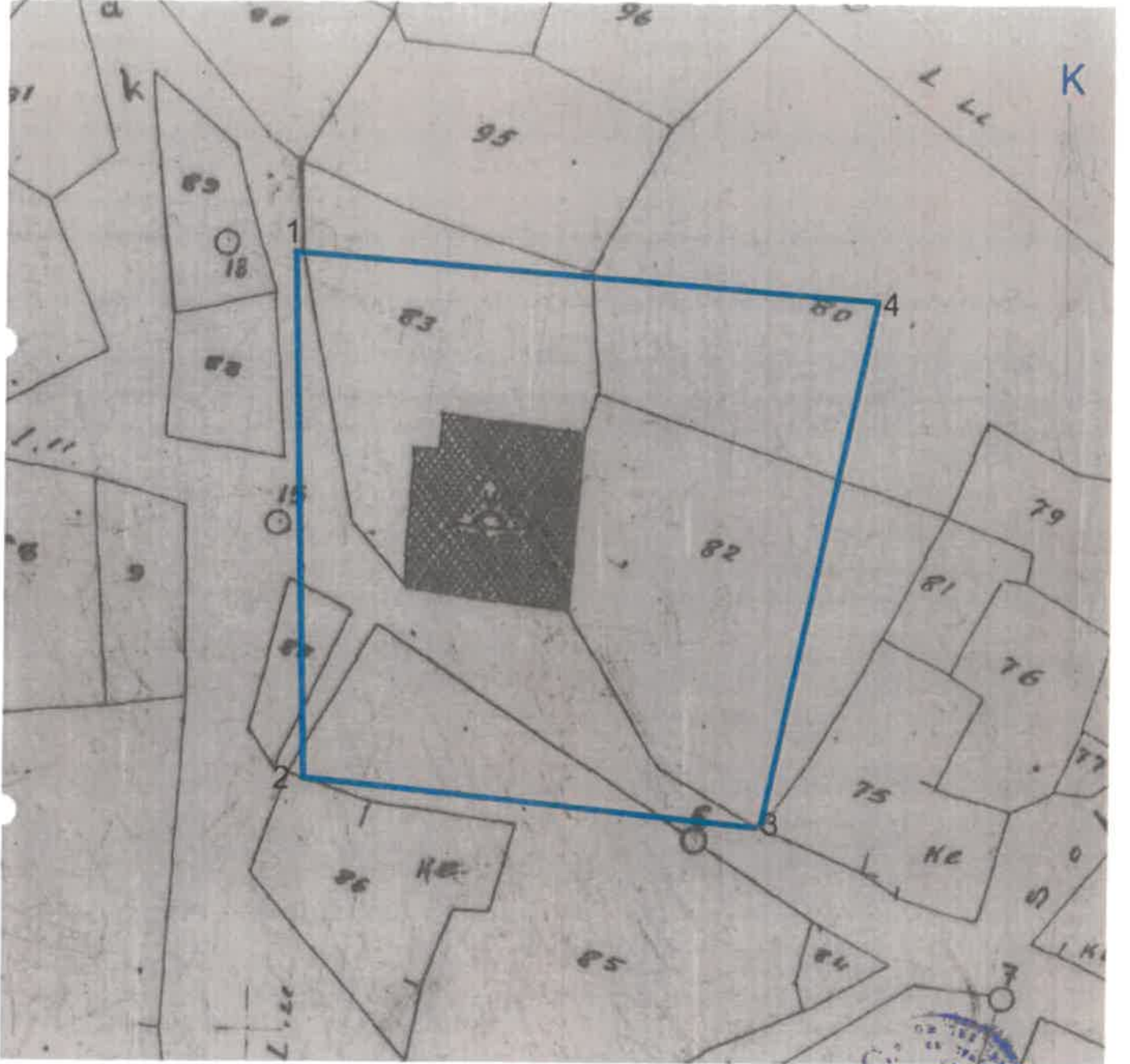
ASLI GIBİDİR

TESCİL	
KARAR NO	
KARAR TARİHİ:	T.C.
	Diyarbakır Kültür Varlıklarını Koruma Bölge Kurulunun
	20.01.2020 tarih ve 7528
	Sayıli Karar Eki dir.



İli
İlçesi
Mah/Köy
Alan

ELAZIĞ
MERKEZ
YENİKONAK
YENİKONAK KÖY CAMİİ KORUNMA ALANI



ED50 UTM-6-39

Nokta No	Y	X
1	497304.173	4273707.040
2	497305.173	4273662.040
3	497344.400	4273657.889
4	497354.173	4273703.040



Diyarbakir Kültür Varlıkları
Koruma Bölge Kurulunun
20.01.2020 tarih ve 7528
Sayılı Karar Eki dir.