

**T.C.**  
**KÜLTÜR VE TURİZM BAKANLIĞI**  
**DİYARBAKIR KÜLTÜR VARLIKLARINI**  
**KORUMA BÖLGE KURULU**  
**KARAR**

**Toplantı Tarihi ve No. : 09.06.2020-294**  
**Karar Tarihi ve No. : 09.06.2020-7600**  
**Dosya No. :23.11/5**

**Toplantı Yeri**  
**DİYARBAKIR (ONLINE)**

Elazığ İli, Kovancılar İlçesi, Yazıbaşı köyünde bulunan, herhangi bir sit alanında kalmayan, özel mülkiyete ait, eski kayıtlarda tapunun 669 no.lu (ifraz işlemi sonrası 2309 ve 2310 no.lu) parselinde yer alan, I.Grup yapı olarak tescilli “İbrahim Bey Sarayı olarak bilinen yapı kalıntısı”nın tescilinin güncellenmesi, koruma alanının belirlenmesi, tapu bilgilerinin düzeltilmesi ve tehlike arz etmesine ilişkin; Diyarbakır Kültür ve Tabiat Varlıklarını Koruma Kurulu’nun 14.06.1999 tarih ve 2226 sayılı tescil kararı, taşınmazın yapı grubunun I. grup yapı olarak belirlendiği Diyarbakır Kültür Varlıklarını Koruma Bölge Kurulu’nun 22.02.2012 tarih ve 318 sayılı kararı, taşınmazın kayıtlı olduğu 669 no.lu parselin ifraz işleminde 2863 sayılı yasa kapsamında sakınca bulunmadığına karar verilen Diyarbakır Kültür Varlıklarını Koruma Bölge Kurulu’nun 23.01.2017 tarih ve 4479 sayılı kararı, taşınmazın 2863 sayılı yasa ve ilgili mevzuat kapsamında incelenmesine ilişkin Kurullar Daire Başkanlığının 27.01.2020 tarih ve E.82834 sayılı yazısı, yerinde yapılan incelemelerde tehlike arz ettiği tespit edilen taşınmazda can ve mal güvenliğine yönelik tedbirlerin alınmasına ilişkin Diyarbakır Kültür Varlıklarını Koruma Bölge Kurulu Müdürlüğü’nün 12.02.2020 tarih ve E.137556 sayılı yazısı, taşınmazın öneri korunma alanına ilişkin kadastral halihazır haritasının istendiği Diyarbakır Kültür Varlıklarını Koruma Bölge Kurulu Müdürlüğü’nün 13.02.2020 tarih ve E.141413 sayılı yazısı ve ekleri, Elazığ Valiliği Kadastro Müdürlüğü’nün 21.05.2020 tarih ve E.1236844 sayılı yazısı ve eki kroki, Diyarbakır Kültür Varlıklarını Koruma Bölge Kurulu Müdürlüğü’nün 26.02.2020 tarih ve E.98239 sayılı uzman raporu ve ekleri, okundu. Ekleri ve konuya ilişkin bilgi, belgeler incelendi. Yapılan görüşmeler sonunda;

Elazığ İli, Kovancılar İlçesi, Yazıbaşı köyünde bulunan, herhangi bir sit alanında kalmayan, özel mülkiyete ait, tapunun 2309 ve 2310 no.lu parsellerinde yer alan, tescilli İbrahim Bey Sarayı olarak bilinen yapı kalıntısının, tescilinin İbrahim Bey Konağı Kalıntıları ve Kemerli Giriş Kapısı olarak güncellenmesine, yapı grubunun II.(ikinci) Grup yapı olarak düzeltilmesine, hazırlanan tescil fişinin uygun olduğuna,



-2863 sayılı Kanunun 8. Maddesi gereğince, İbrahim Bey Konağı Kalıntıları ve Kemerli Giriş Kapısı’nın korunma alanının ekli koordinatlı krokide işaretlendiği şekilde belirlenmesine, belirlenen korunma alanı sınırları içerisinde kalan tapunun 2309 ve 2310 no.lu parselinin tapu kütüğü beyanlar hanesine 26.07.1999 tarih ve 377 yevmiye no ile bırakılan “Korunması Gerekli Taşınmaz Kültür Varlıkları” şerhinin kaldırılarak “Bir kısmı Korunması Gerekli II. Grup Taşınmaz Kültür Varlığı ve Korunma Alanıdır” şerhinin 13.03.2012 tarih ve 28232 Resmi Gazetede yayımlanarak yürürlüğe giren “Korunması Gerekli Taşınmaz Kültür Varlıklarının ve Sitlerin Tespit ve Tescili Hakkında Yönetmelik” gereği ilgili Tapu Müdürlüğüne bırakılmasına ve işlem sonucuna ilişkin bilgi, belgelerin Koruma Bölge Kurulu Müdürlüğüne iletilmesine;

-İbrahim Bey Konağı Kalıntıları ve Kemerli Giriş Kapısı’nın korunma alanı sınırları içerisinde yapılacak olan her türlü fiziki ve inşai (ifraz, tevhit, imar uygulaması dahil) uygulama öncesinde Diyarbakır Kültür Varlıklarını Koruma Bölge Kurulundan izin alınması gerektiğine;

-Mevcut haliyle tehlike arz eden kemerli giriş kapısına yönelik gerekli güvenlik önlemlerinin ilgilisi ve ilgili idarelerce ivedilikle alınması ve tehlike arz eden korunması gerekli taşınmaz kültür varlıklarının korunması ve onarılmasına yönelik Diyarbakır Kültür ve Tabiat Varlıklarını Koruma Bölge Kurulu’nun 14.04.2010 tarih ve 2997 sayılı genel kararı doğrultusunda hareket edilmesine

-Tescilli taşınmazın kemerli giriş kapısının esaslı onarımı tamamlanuncaya kadar kapının çökme tehlikesi gösteren bölümlerinin ahşap, çelik vb. uygun malzeme ve yöntemlerle desteklenmesine,

-Kemerli giriş kapısının ve çevresinin kapsamlı onarımına temel oluşturacak rölöve, restitüsyon ve restorasyon projelerinin ivedilikle hazırlanarak Kurulumuza iletilmesine karar verildi.

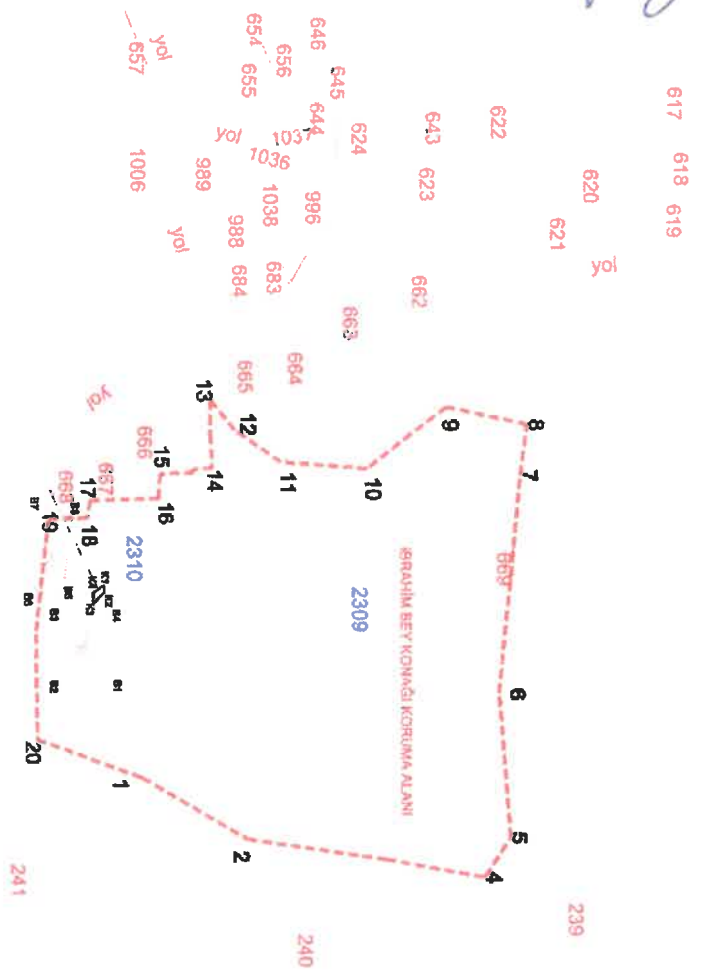
AVRUPA KONSEYİ	DOĞAL VE KÜLTÜREL VARLIKLARI KORUMA ENVANTERİ (D.K.V.K.E)		ENVANTER NO:	
T Ü R K İ Y E	KÜLTÜR VARLIKLARI VE MÜZELER GENEL MÜDÜRLÜĞÜ		ANIT HARİTA NO:	
İLİ: ELAZIĞ	İLÇESİ: KOVANCILAR	MAHALLE/MEVKİ: YAZIBAŞI	KORUMA DERECESESİ	ANITSAL 1 2 3 ÇEVRESEL 1 2 3
SOKAK VE KAPI NO:	KADASTRO:PAFTA: ADA: PARSEL:2309-2310			
ADI: İbrahim Bey Konağı Kalıntıları ve Kemerli Giriş Kapısı	YAPTIRAN: YAPIM TARİHİ:	YAPAN: KİTABE:	MİMARİ ÇAĞI: VAKFIYE:	
GENEL TANIM: İbrahim Bey Konağı yapı kalıntısı ve Kemerli giriş kapısı; Elazığ İli, Kovancılar İlçesi, Yazıbaşı Mahalle yerleşiminin Güneydoğusunda yer almaktadır. Taşınmazın tamamen yıkılmış olduğu sadece Kemerli giriş kapısının ayakta kaldığı tespit edilmiştir				
KORUNMUŞLUK DURUMU:	TASIVICI YAPI:	CEPHE DURUMU:	ORTU DURUMU:	İÇ YAPI DURUMU:
VAZİYET PLANI:		FOTOĞRAF:		
				
GOZLEMLER: Kapı genelinde taş düşmelerinin olduğu, kapı köşelerinde malzeme kaybı ve harç boşalması olduğu, kemer açıklığında bulunan ahşap hatılın düşmüş olduğu ve gözlemsel olarak kapıda genel tahribatının olduğu tespit edilmiştir.				
BUGÜNKÜ SAHİBİ: Özel Mülkiyet		BAKIMINDAN SORUMLU OLAN:		
YAPILAN ONARIMLAR:				
AYRINTILI TANITIM: İbrahim Bey Konağı yapı kalıntısı ve Kemerli giriş kapısı; dört yandan bitişik nizamda yapılmış yapıların arasında kaldığı görülmüştür. Söz konusu giriş kapısı ön cephesinde düzgün kesme taş malzeme kullanılmıştır. Ön cephede bir bordür içerisine alınmış kemer kilit taşında kitabesi olan yuvarlak kemer girişli kapının yuvarlak kemeri iki yandan oldukça sade tutulmuş iki sütüncüye oturtularak sonlandırılmıştır. Sütünceler yaklaşık 2-2,5 metre yüksekliktedir. Kapının iki yanında dilimli kemerli birer taka nişi mevcuttur. Yuvarlak kemerli kapının kemer karnı farklı formda düzenli yerleştirilmiş sal taşları ile doldurulmuştur. Giriş kapısı ön cephede; farklı formda malzeme, kemer kilit taşı, sütünceler ve taka nişleri bulunması cepheye hareketlilik katmakla beraber anıtsal giriş görüntüsü arz etmektedir. Giriş kapısı arka cephede, kemer kenarlarında kesme taş, kemer altında sal taşı ve cephenin geriye kalanında kaba yonu taş malzeme kullanılmıştır. Kapının arka cephesi ön cepheye göre oldukça sade durumdadır.			TEKNİK BİLGİLER: İSITMA SİSTEMİ: KANALİZASYON: SU: ELEKTRİK:	
Kapı genelinde taş düşmelerinin olduğu, kapı köşelerinde malzeme kaybı ve harç boşalması olduğu, kemer açıklığında bulunan ahşap hatılın düşmüş olduğu ve gözlemsel olarak kapıda genel tahribatının olduğu tespit edilmiştir.			ÖZGÜN KULLANIMI: Yapı Kalıntısı ve Kemerli Giriş kapısı	
İbrahim Bey Konağının bulunduğu alanda yapılan incelemelerde yapıya ve yapının havuzuna ait olduğu belirtilen az sayıda ve dağınık şekilde mimari parça tespit edilmiştir. Söz konusu alanda yapılan incelemeler sonrasında köy sakinleri ve yapı malikleri ile yapılan görüşmelerde taşınmazın restitüsyonuna temel oluşturacak herhangi bir görsel belge bulunmadığı belirtilmiştir.			BUGÜNKÜ KULLANIMI:	
YAYIN DİZİNİ : 1- 2- 3- 4-			ÖNERİLEN KULLANIMI:	
EKLER : RAPOR X FOTOĞRAF X HARİTA X KROKİ X KİTABE VAKFIYE			HAZIRLAYANLAR: Ahmet MIZRAK (Sanat tarihçi) Ahmet DEMİR (Arkeolog) Hüseyin GÜLER (Arkeolog) 26.02.2020	
TESCİL : KARAR NO : KARAR TARİHİ : T.C. Diyarbakır Kültür Varlıklarını Koruma Bölge Kurulu 02.06.2020 tarih ve 3600 Sayılı Karar Eki dir			KONTROL EDEN: Mehmet KARAAŞLAN Bölge Kurulu Müdürü	




Bridge from N. Bayal  
B...

## ADA RÖLEVE ÖLÇÜ KROKİSİ


İli	ELAZIĞ
İlçesi	KOVANCILAR
Köy-Mah	YAZIBAŞI
Pafta No	1
Ada/Parsel No	669(2309-2310)
Alan Adı	İBRAHİM BEY KONAĞI



  
 İBRAHİM BEY KONAĞI GİRİŞ KAPISI

Nokta No	ED50 39/6	
	Y	X
1	578763,000	4286091,000
2	578780,090	4286120,385
3	578791,000	4286186,000
4	578780,000	4286193,000
5	578740,000	4286190,000
6	578680,000	4286196,000
7	578666,000	4286198,000
8	578681,000	4286176,000
9	578678,000	4286154,000
10	578676,000	4286130,000
11	578667,114	4286117,098
12	578658,745	4286110,190
13	578677,482	4286096,102
14	578679,032	4286095,752
15	578685,766	4286076,800
16	578686,319	4286076,800
17	578691,100	4286076,800
18	578691,100	4286065,187
19	578752,091	4286061,723
20	578736,871	4286062,243
B1	578738,360	4286068,068
B2	578715,844	4286068,048
B3	578716,154	4286082,223
B4	578712,174	4286089,484
B5	578711,408	4286090,743
B6	578688,464	4286062,800
B7	578689,220	4286071,541
B8	578709,379	4286080,578
K1	578711,379	4286077,578
K2	578714,379	4286077,578
K3	578711,379	4286077,578
K4	578711,379	4286077,578

T.C.  
 Dışişleri Bakanlığı Yatırımların  
 Korunma Bölge Kurulunun  
 05.04.2024 tarih ve 24/04  
 Sayılı Kararı Emlak dır.



KROKİ