

**T.C.**  
**KÜLTÜR VE TURİZM BAKANLIĞI**  
**DIYARBAKIR KÜLTÜR VARLIKLARINI**  
**KORUMA BÖLGE KURULU**  
**KARAR**

**Toplantı Tarihi ve No. : 21.08.2020-300**  
**Karar Tarihi ve No. : 21.08.2020-7737**  
**Dosya No : 73.00.56**

**Toplantı Yeri**  
**DIYARBAKIR**

Şırnak İli, Merkez Gazipaşa Mahallesi, Horabeyti Mevkii'nde bulunan, herhangi bir sit alanında kalmayan, mülkiyeti Maliye Hazinesi'ne ait tapunun 676 ada 53 no'lu parselinde kayıtlı, Kaya Oyma Sarnıç-2'in 2863 sayılı Kanun kapsamında değerlendirilmesi talebine ilişkin; yapının kadastral haritasının istendiği Koruma Bölge Kurulu Müdürlüğü'nün 18.06.2020 tarih ve E.416157 sayılı yazısı, yapının tesciline ilişkin kurum görüşlerinin istendiği Koruma Bölge Kurulu Müdürlüğü'nün 22.06.2020 tarih ve E.426517 sayılı yazısı, Şırnak Kadastro Müdürlüğü'nün 22.06.2020 tarih ve E.1449040 sayılı yazısı ile Diyarbakır Kültür Varlıklarını Koruma Bölge Kurulu Müdürlüğü'nün 23.06.2020 tarih ve E.242809 sayılı uzman raporu okundu. Ekleri (fotoğraf, tescil fişi, harita) ve dosyasındaki bilgi, belgeler incelendi. Yapılan görüşmeler sonunda;

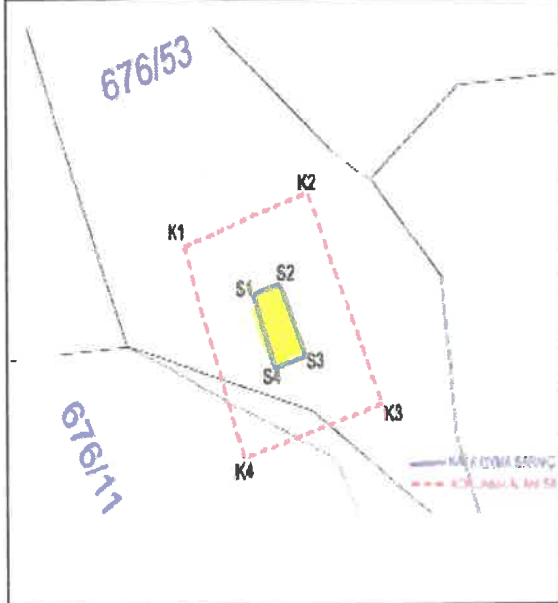
Şırnak İli, Merkez Gazipaşa Mahallesi, Horabeyti Mevkii'nde bulunan, herhangi bir sit alanında kalmayan, mülkiyeti Maliye Hazinesi'ne ait tapunun 676 ada 53 no'lu parselinde kayıtlı, Kaya Oyma Sarnıç-2, 2863 sayılı Kanununun 6. maddesi ile Korunması Gerekli Taşınmaz Kültür Varlıklarının ve Sitlerin Tespit ve Tescili Hakkında Yönetmelik'in 4. Maddesinde belirtilen "Korunması Gerekli Taşınmaz Kültür Varlığı" niteliklerini gösterdiğinden, anılan Kanununun 7. maddesi kapsamında "Korunması Gerekli Taşınmaz Kültür Varlığı" olarak tesciline, yapı grubunun I.(birinci) grup yapı olarak belirlenmesine, hazırlanan tescil fişinin uygun olduğuna;

-Kaya Oyma Sarnıç-2'in korunma alanı sınırlarının 2863 sayılı Kanununun 8. Maddesi kapsamında, ekli koordinatlı kadastral krokide işaretlendiği şekilde belirlenmesinin uygun olduğuna;

-13.03.2012 tarih ve 28232 sayılı Resmi Gazetede yayımlanarak yürürlüğe giren "Korunması Gerekli Taşınmaz Kültür Varlıklarının ve Sitlerin Tespit ve Tescili Hakkında Yönetmelik" gereği, ilgili Tapu Müdürlüğüne 676 ada 53 no'lu parselin tapu kütüğünün beyanlar hanesine "bir kısmı, Korunması Gerekli I.(birinci) Grup Taşınmaz Kültür Varlığı ve Korunma Alanıdır" şerhinin; belirlenen korunma alanı sınırlarında bulunan mülkiyeti Ahmet BAŞÇI'ye ait 676 ada 11 no'lu parsel ile mülkiyeti Lukman BAŞÇI'ye ait 676 ada 52 no'lu parsellerin tapu kütüklerinin beyanlar hanesine de "bir kısmı, Korunması Gerekli I. (birinci) Grup Taşınmaz Kültür Varlığı Korunma Alanıdır" şerhinin ifade edildiği şekilde konulmasına ve bu işlemlere ait bilgi-belgelerin Koruma Bölge Kurulu Müdürlüğüne iletilmesine;

-Kaya Oyma Sarnıç-2 ile korunma alanı sınırları içerisinde yapılacak olan her türlü fiziki ve inşai (ifraz, tevhit, imar uygulaması dâhil) uygulama öncesinde Koruma Bölge Kurulundan izin alınması gerektiğine karar verildi.

|   |  |   |                      |                         |                     |                      |
|---|--|---|----------------------|-------------------------|---------------------|----------------------|
| T Ü R K İ Y E   | KÜLTÜR VARLIKLARI VE MÜZELER GENEL MÜDÜRLÜĞÜ |   | ANIT                 | HARİTA NO:              |                     |                      |
| İLİ: ŞIRNAK   | İLÇESİ: Merkez                               | MAHALLE/MEVKİ: Gazipaşa Mahallesi<br>Horabeyti Mevkii |                      | KORUMA<br>DERECESİ      | ANITSAL             | 1 2 3                |
| SOKAK ve KAPI NO:   |  | KAD. :PAFTA: ADA: 676 PARSEL: 53                      |                      | ÇEVRESEL 1 2 3          |                     |                      |
| ADI : KAYA OYMA<br>SARNIÇ-2   | YAPTIRAN:                                    | YAPAN:  | MİMARİ ÇAĞI:         |                         |                     |                      |
|   | YAPIM TARİHİ:                                | KİTABE:   | VAKFIYE:             |                         |                     |                      |
| <b>GENEL TANIM:</b> Şırnak İl merkezinin doğusunda, Gazipaşa Mahallesi sınırları içerisindeki Horabeyti Mevkii'nde bulunmaktadır. |  |   |                      |                         |                     |                      |
| KORUNMUŞLUK<br>DURUMU: orta   | TAŞIYICI<br>YAPI: orta                       | CEPHE<br>DURUMU: orta                                 | ÖRTÜ<br>DURUMU: orta | İÇ YAPI<br>DURUMU: orta | BEZEME<br>DURUMU: - | RUTUBET<br>DURUMU: - |



**GÖZLEMLER:**

**BUGÜNKÜ SAHİBİ:** Maliye Hazinesi **BAKIMINDAN SORUMLU OLAN:**

**YAPILAN ONARIMLAR:**

**AYRINTILI TANITIM:** Yağmur sularını biriktirmek amacıyla yapılmıştır. Sarnıç, dış yüzeyleri düzleştirilmemiş olan doğal bir kaya kütesinin içinin oyulmasıyla oluşturulmuştur. Ana kayanın üst yüzeyinde bulunan ağız kısmı yuvarlak formda oyulmuştur. Sarnıcın içi, ağız kısmından aşağıya doğru genişleyen sonra da zemine doğru daralan dairenel formda oyulmuş ve küçük ölçülerde tutulmuştur. Toprak yüzeyi üzerindeki ana kaya yüksekliği ve genişliği değişmekle birlikte 3 metreden fazladır. Sarnıç içinin derinliği ise 2 metre kadardır. Günümüzde kısmen tahrip olan sarnıcın içi irili ufaklı taş parçalarıyla doludur.

**TEKNİK BİLGİLER:**

|                 |  |
|-----------------|--|
| ISITMA SİSTEMİ: |  |
| KANALİZASYON:   |  |
| SU:             |  |
| ELEKTRİK:       |  |

**ÖZGÜN KULLANIMI:** SARNIÇ

**BUGÜNKÜ KULLANIMI:**  
KULLANILMIYOR

**ÖNERİLEN KULLANIMI:**

**HAZIRLAYANLAR:**

Ahmet DEMİR-Arkeolog *Ahmet Demir*

Buse Fatoş DURAN-Şehir Plancısı

22.06.2020 *Buse Fatoş Duran*

**KONTROL EDEN:**

Mehriban KARAASLAN  
Bölge Kurulu Müdürü *Mehriban Karaaslan*



**YAYIN DİZİNİ :**

- 1- Şırnak Kültür Varlıkları Koruma Bölge Kurulunun 21.08.2020 tarih ve 7737 Sayılı Kararı Eki dir.
- 2-
- 3-
- 4-

**EKLER :**



|                     |   |
|---------------------|---|
| RAPOR               | X |
| FOTOĞRAF            | X |
| RÖLÖVE PROJESİ      |   |
| RESTORASYON PROJESİ |   |
| HARİTA              | X |
| KROKİ               | X |
| KİTABE              |   |
| VAKFIYE             |   |

**TESCİL KARAR NO:**

**KARAR TARİHİ:**

**REVİZYON:**

*Buse Fatoş Duran* *Mehriban Karaaslan* *Ahmet Demir*



İli  
İlçesi  
Mahallesi  
Alan

ŞIRNAK  
MERKEZ  
GAZİPAŞA  
KAYA OYMA SARNIÇ-2



676/14

T.C.  
Diyarbakır Kültür Varlıklarını  
Koruma Bölge Kurulunun  
21.08.2020 tarih ve 7737  
Sayılı Karar Eki dir.

676/12

676/53



676/11

— KAYA OYMA SARNIÇ  
- - - KOPUNMA ALANI SINIRI

ED50-3-42 KOOR.

| Nokta No | Y          | X           |
|----------|------------|-------------|
| K1       | 542306.936 | 4154844.532 |
| K2       | 542330.476 | 4154851.695 |
| K3       | 542344.698 | 4154823.828 |
| K4       | 542318.696 | 4154816.723 |
| S1       | 542320.469 | 4154838.199 |
| S2       | 542325.376 | 4154839.692 |
| S3       | 542330.204 | 4154830.233 |
| S4       | 542324.498 | 4154828.673 |

Mehriban KARAASLAN  
Müdür



ED50-6-45 KOOR.

| Nokta No | Y          | X           |
|----------|------------|-------------|
| K1       | 277174.084 | 4156062.478 |
| K2       | 277197.845 | 4156068.888 |
| K3       | 277211.174 | 4156040.576 |
| K4       | 277184.953 | 4156034.303 |
| S1       | 277187.411 | 4156055.716 |
| S2       | 277192.364 | 4156057.052 |
| S3       | 277196.889 | 4156047.441 |
| S4       | 277191.134 | 4156046.064 |

676/52

Mehmet ÖZKAYA  
Harita Mühendisi

*(Handwritten signatures and stamps)*