

T.C.
KÜLTÜR VE TURİZM BAKANLIĞI
ŞANLIURFA KÜLTÜR VARLIKLARINI KORUMA BÖLGE KURULU
KARAR

Toplantı Tarihi ve No : 17.12.2020 - 317
Karar Tarihi ve No : 17.12.2020 - 5943

Toplantı Yeri
ŞANLIURFA

Şanlıurfa ili, Haliliye ilçesi, Nokta Mahallesi, özel mülkiyete ait 101 ada 4 nolu parsel ile Örencik Mahallesi, mülkiyeti Hazineye ait 146 ada 1 nolu parselde yer alan 2 adet mezar yapısının 2863 sayılı Yasa kapsamında korunması gerekli taşınmaz kültür varlığı olarak tescil işlemlerinin başlatılmasına yönelik Kurulumuzun 22.10.2020/5782 sayılı kararı, söz konusu taşınmazlar ve çevresinde Şanlıurfa Çevre ve Şehircilik İl Müdürlüğünün 14.05.2020 tarih ve 7397 sayılı yazısıyla talep edilen Doğaltaş çıkarma, kesme, işleme ve sayalama tesisi projesi yapma talebi, Şanlıurfa Kültür Varlıklarını Koruma Bölge Kurulu Müdürlüğünün 02.06.2020 tarih ve 367580 sayılı yazısı, Kültür Varlıkları ve Müzeler Genel Müdürlüğü Tespit ve Planlama Dairesi Başkanlığının 25.06.2020 tarih ve 440727 sayılı ile 19.11.2020 tarih ve 880437 sayılı yazıları, Şanlıurfa Valiliği Yatırım İzleme ve Koordinasyon Başkanlığının 11.11.2020 tarih ve 22411 sayılı yazısı, Şanlıurfa Valiliği İl Tarım ve Orman Müdürlüğünün 11.11.2020 tarih ve 3174281 sayılı yazısı, Şanlıurfa Valiliği Çevre ve Şehircilik İl Müdürlüğünün 13.11.2020 tarih ve 18179 sayılı kurum görüş yazıları okundu. Şanlıurfa Kültür Varlıklarını Koruma Bölge Kurulu Müdürlüğü uzmanlarının 11.12.2020 tarih ve 513587 sayılı raporu okundu. Konunun dosyası, tescil fişi, öneri korunma alanı haritası, fotoğraflar, bilgi ve belgeler incelendi. Yapılan görüşmeler sonucunda:

Şanlıurfa ili, Haliliye ilçesi, Nokta Mahallesi, özel mülkiyete ait 101 ada 4 nolu parsel ile Örencik Mahallesi, mülkiyeti Hazineye ait 146 ada 1 nolu parselde yer alan 2 adet mezar yapısının;

- 2863 sayılı Yasa kapsamında korunması gerekli taşınmaz kültür varlığı özelliği gösterdiğinden tesciline ve hazırlanan tescil fişinin uygun olduğuna,
- Ekli koordinatlı haritada sınırları gösterildiği şekilde korunma alanı sınırlarının belirlenmesine,
- Yapı grubunun “I. Grup Yapı” olarak belirlenmesine,
- İlgili tapu müdürlüğünce Haliliye ilçesi, Nokta Mahallesi 101 ada 4 nolu parsel ile Örencik Mahallesi 146 ada 1 nolu parsellerin beyanlar hanesine “Bir kısmı Korunması Gerekli Taşınmaz Kültür Varlığıdır”, “I. Grup Yapıdır” ve “Tescilli Yapı Korunma Alanındadır.” şerhlerinin konulmasına,
- UNESCO’nun Dünya Kültür Mirası kalıcı listesinde yer alan ve ülkemizin kültürel turizmi açısından önemli stratejiye sahip Göbeklitepe’nin yakınında ağır iş makinelerinin çalışması sonucunda oluşacak titreşimin fiziki deformasyona sebep olacağı ve görsel olarak da Göbeklitepe’yi ve ziyaretçilerini olumsuz etkileyeceği, ayrıca çalışma sahası sınırları içerisinde korunması gerekli taşınmaz kültür varlığı olarak tescilli mezar yapılarının bulunması sebebiyle talep edilen alan ve çevresinde doğaltaş çıkarma, kesme, işleme ve sayalama tesisi projesinin uygun olmadığına,

karar verildi.

İL : Şanlıurfa

İLÇE : Haliliye

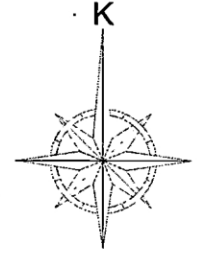
MAH/KÖY : Nokta ve Örencik Mah.

ADI : Örencik ve Nokta 1 ve 2 nolu Mezar Yapıları ve Korunma Alanları

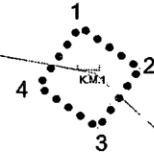
Kaya Mezarı 1 Korunma Alanı : 2500,00 m²

Kaya Mezarı 2 Korunma Alanı : 2500.00 m²

LEJANT	
•••••	Korunma Alanı
□	Kaya Mezarı



1/5000



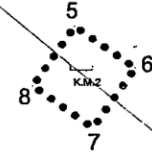
146/1

101/4

Kaya Mezarı 1 Korunma Alanı Koordinatları

Nokta No	Y	X
1	489998.916	4119113.584
2	490039.863	4119084.870
3	490011.359	4119043.791
4	489970.280	4119072.295
K.M.1	490005.134	4119080.445

3 Derece ITRF_39



Kaya Mezarı 2 Korunma Alanı Koordinatları

Nokta No	Y	X
5	490406.720	4118766.443
6	490447.668	4118737.729
7	490378.084	4118725.153
8	490419.164	4118696.650
K.M.2	490413.356	4118729.774

3 Derece ITRF_39