

KÜLTÜR VE TURİZM BAKANLIĞI
Bursa Kültür Varlıklarını Koruma Bölge Kurulu
KARAR

Toplantı Tarihi ve No : 25/11/2020- 458
Karar Tarihi ve No : 25 /11/2020-10020

Toplantı Yeri
BURSA

Bursa ili, Osmangazi ilçesi, Mürseller Mahallesinde, mevcut sit alanları dışında bulunan, Bursa Büyükşehir Belediyesi mülkiyetindeki, tapunun 10 pafta, 840 ve 853 parsellerinde kayıtlı taşınmaz üzerinde bulunan mezarlık, Bursa Büyükşehir Belediyesi mülkiyetindeki, tapunun 10 pafta, 852 parselinde kayıtlı taşınmaz üzerinde yer alan Mürsel Paşa Mezarı ile Osmangazi Belediyesi mülkiyetindeki, tapunun 10 pafta, 1042 parselinde kayıtlı taşınmaz üzerinde bulunan Osmanlı Dönemine ait çeşmenin Korunması Gerekli Taşınmaz Kültür Varlığı olarak tescil önerisinin iletilen ilgili kurumların görüşleri dikkate alınarak değerlendirilmesine ilişkin bila tarihli başvuru ile Koruma Bölge Kurulu Müdürlüğü'nün 06/11/2020 tarihli ve 458764 sayılı uzman raporu okundu, ekleri ve ilgi dosyası incelendi, yapılan görüşmeler sonucunda;

Bursa ili, Osmangazi ilçesi, Mürseller Mahallesinde, mevcut sit alanları dışında bulunan, Bursa Büyükşehir Belediyesi mülkiyetindeki, tapunun 10 pafta, 840 ve 853 parsellerinde kayıtlı taşınmaz üzerinde bulunan mezarlık, Bursa Büyükşehir Belediyesi mülkiyetindeki, tapunun 10 pafta, 852 parselinde kayıtlı taşınmaz üzerinde yer alan Mürsel Paşa Mezarı ile Osmangazi Belediyesi mülkiyetindeki, tapunun 10 pafta, 1042 parselinde kayıtlı taşınmaz üzerinde bulunan Osmanlı Dönemine ait çeşmenin; 2863 sayılı Kanunun 6. Maddesinde belirtilen özellikleri taşıdıkları anlaşıldığından, 2863 sayılı Kanunun 7.Maddesi gereğince Korunması Gerekli Taşınmaz Kültür Varlığı olarak tesciline, anıt fişlerinin uygun olduğuna;

10 pafta, 1042 parselde yer alan Osmanlı Dönemine ait çeşmenin koruma grubunun Kültür ve Tabiat Varlıklarını Koruma Yüksek Kurulunun 05/11/1999 tarihli ve 660 sayılı İlke Kararı gereğince 1.Grup olarak belirlenmesine, Tapu Müdürlüğünce tapu sicil kayıtlarına "1.grup korunması gerekli taşınmaz kültür varlığıdır" şerhinin konularak Koruma Bölge Kurulu Müdürlüğüne belgeleriyle birlikte bilgi verilmesine,

2863 sayılı Kanunun 8. maddesi gereğince, sınırları kararımız eki paftada 10 pafta, 840, 852, 853 ve 1042 parselleri kapsayacak şekilde işaretli alanların önerilen şekilde korunması gerekli taşınmaz kültür varlıklarının "Korunma Alanı" olarak belirlenmesine ve Tapu Müdürlüğünce anılan taşınmazların tapu sicil kayıtlarına "Korunma Alanıdır" şerhlerinin konularak Koruma Bölge Kurulu Müdürlüğüne belgeleriyle birlikte bilgi verilmesine,

10 pafta, 1042 parselde bulunan çeşme yapısına yönelik Kültür ve Tabiat Varlıklarını Koruma Yüksek Kurulu'nun 05/11/1999 tarihli ve 660 sayılı ilke kararı doğrultusunda hazırlanacak rölöve ile restitüsyon ve restorasyon projelerinin Kurulumuza iletilmesine karar verildi.

AVRUPA KONSEYİ	DOĞAL VE KÜLTÜREL VARLIKLARI KORUMA ENVANTERİ D.K.V.K.E.	ANIT	ENVANTER NO:
TÜRKİYE	KÜLTÜR VARLIKLARI VE MÜZELER GENEL MÜDÜRLÜĞÜ		HARİTA NO:
İLİ: BURSA	İLÇESİ: Osmangazi	MAHALLESİ: Mürseller	KORUMA ANITSAL
SOKAK VE KAPI NO: =	KADASTRO PAFTA: H22D16a ADA PARSEL: 840, 853	DERECESİ	1 2 3
ADI: Mürseller Köyü Mezarlığı	YAPTIRAN:	YAPAN: -	ÇEVRESEL
	YAPIM TARİHİ:	KITABE:	1 2 3
		MİMARİ ÇAĞI(ÜSLUP):	ÇEVREYE AYKIRI
		VAKFIYE:	

GENEL TANIM: Bursa ili, Osmangazi ilçesi, Mürseller Mahallesi'nde tapunun 10 pafta, 840 ve 852 parselinde bulunmaktadır.

KORUMA DURUMU	A	İYİ	TAŞIYICI YAPI	A	DIŞ YAPI	A	ÜST YAPI	A	İÇ YAPI	A	SÜSLEME	A	RUTUBET	A	YOK	
	B	X	ORTA	B	X	B		B	X	B	X	ELEMANLARI	B	X	B	X
	C		FENA	C		C		C		C			C		C	ÖNEMLİ



GÖZLEMLER:

BUGÜNKÜ SAHİBİ: BURSA BÜYÜKŞEHİR BELEDİYESİ BAKIMINDAN SORUMLU OLMASI GEREKEN KURULUŞ:

YAPILAN ONARIMLAR:

AYRINTILI TANIMI:

Bursa Büyükşehir Belediyesine ait 10 pafta, 853 parselde kayıtlı taşınmaz bulunmaktadır. Taşınmaz üzerinde bulunan insi-tu durumda 1 tane Osmanlıca mermer malzemeden yapılmış Osmanlıca yazıtlı mezar taşı bulunmaktadır. "...Hüvelbaki merhum ve mağfurla Murat oğlu el-hac Süleyman Ağa ruhu için fatiha sene 1262 (1845)..." yazılıdır. 840 parselde bulunan Kocaoğlu Mustafa Ağaya ait mezar taşında ise "...Huvelbaki Kocaoğlu merhum ve mağfurla el hac Mustafa Ağa ruhuna fatiha sene 1242 (1826-1827)..." yazılıdır.



TEKNİK BİLGİLER SU ELEKTRİK ISITMA KANALİZASYON

ORJİNAL KULLANIMI: Mezarlık

BUGÜNKÜ KULLANIMI: Mezarlık

ÖNERİLEN KULLANIMI: Mezarlık

HAZIRLAYANLAR: 05/11/2020

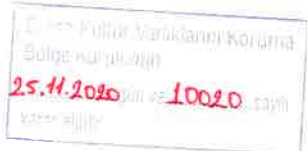
Mehmet ULUSOY - Sanat Tarihçisi
Melike ÇETİNKAYA - Şehir Plançısı
Ceyda ŞAHİN - Mimar

YAYIN DİZİNİ:

Koruma Bölgesi Kurulması

EKLER:

KONTROL EDEN: Erdal ÇETİNDAG - Koruma Kurulu Başkanı



RAPOR	X
FOTOĞRAF	X
RÖLÖVE PROJESİ	
RESTORASYON PROJESİ	
HARİTA	
KROKİ	X
KITABE	
VAKFIYE	

KURUL ONAYI NO: [Signature]

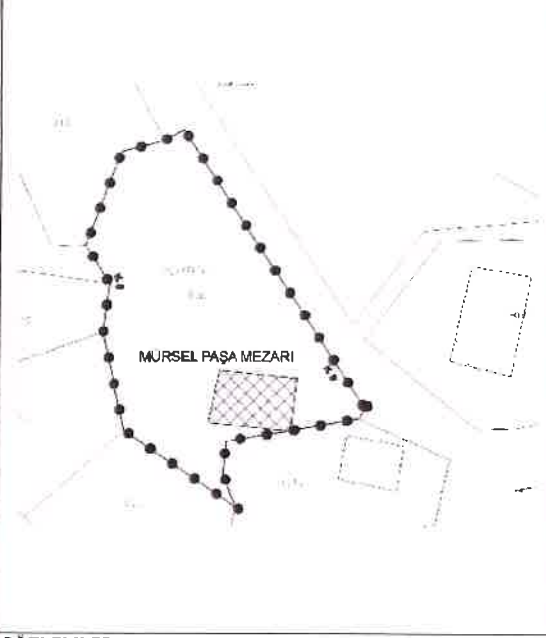
REVİZYON: / /

KURUL KARARLARI

AVRUPA KONSEYİ	DOĞAL VE KÜLTÜREL VARLIKLARI KORUMA ENVANTERİ D.K.V.K.E.		ANIT			ENVANTER NO:		
TÜRKİYE	KÜLTÜR VARLIKLARI VE MÜZELER GENEL MÜDÜRLÜĞÜ					HARİTA NO:		
İLİ: BURSA	İLÇESİ: Osmangazi	MAHALLESİ: Mürseller	KORUMA	ANITSAL	1	2	3	
SOKAK VE KAPI NO: -		KADASTRO PAFTA: 10 ADA PARSEL: 852	DERECESİ	ÇEVRESEL	1	2	3	
ADI: Mürseller Paşa Mezarı		YAPTIRAN:	YAPAN: -		MİMARİ ÇAĞI(ÜSLUP):			
		YAPIM TARİHİ:	KİTABE:		VAKFIYE:			

GENEL TANIM: Bursa ili, Osmangazi ilçesi, Mürseller Mahallesi'nde tapunun 10 pafta, 852 parselinde bulunmaktadır.

KORUMA DURUMU	A	İYİ	TAŞIYICI YAPI	A	DIŞ YAPI	A	ÜST YAPI	A	İÇ YAPI	A	SÜSLEME	A	RUTUBET	A	YOK
	B	ORTA		B				B		B	ELEMANLARI	B		B	İZİ VAR
	X			X				X		X		X		X	
	C	FENA		C				C		C		C		C	ÖNEMLİ
					X										



GÖZLEMLER:

BUGÜNKÜ SAHİBİ: BURSA BÜYÜKŞEHİR BELEDİYESİ BAKIMINDAN SORUMLU OLMASI GEREKEN KURULUŞ:

YAPILAN ONARIMLAR:

AYRINTILI TANIMI:

Bursa Büyükşehir Belediyesine ait 10 pafta, 852 parselde kayıtlı taşınmaz bulunmaktadır. Toplam 4 adet mezar taşından 1'inin hem ayak hem baş kısmı mermer Osmanlıca kitabeli, biri sadece baş kısmının mermer ayak kısmı küfeki taştan diğer 2 mezarın hem baş kısmı hemde ayak kısmı küfeki taşandır. Girişin hemen solundaki tek mezarda I. Murat Hüdavendigâr'ın ileri karakol komutanı Mehmet Mürsel Paşa yazılıdır.


Kitabesi olan (Emir Sultan)'ın mezar taşında " Hüve'l-Hallâku'l-Baki kutb'ul arifin gavs-ul vasilin tarik-i celvetiyyeden usul-u kadiriyyeden seyr-u sulûk tams-ı kalbi Pir el-Hac Mehmet Efendi ruh-u kudsiyyesi sene 1138 (m.1725)" yazılıdır.

ASLI GİBİDİR



YAYIN DİZİNİ:

Erdal ÇETİNDAG
Koruma Bölge Kurulu Müdürü



EKLER:

RAPOR	X
FOTOĞRAF	X
RÖLÖVE PROJESİ	
RESTORASYON PROJESİ	
HARİTA	
KROKİ	X
KİTABE	
VAKFIYE	

TEKNİK BİLGİLER

SU	ELEKTRİK	ISITMA	KANALİZASYON
----	----------	--------	--------------

ORJİNAL KULLANIMI: Mezarlık- Türbe

BUGÜNKÜ KULLANIMI: Mezarlık- Türbe

ÖNERİLEN KULLANIMI: Mezarlık- Türbe

HAZIRLAYANLAR:

05/11/2020

Mehmet ULUSOY

- Sanat Tarihçisi

Melike ÇETİNKAYA

- Şehir Plancısı

Ceyda ŞAHİN

- Mimar

KONTROL EDEN: Erdal ÇETİNDAG - Koruma Kurulu Müdürü

KURUL ONAYI NO:

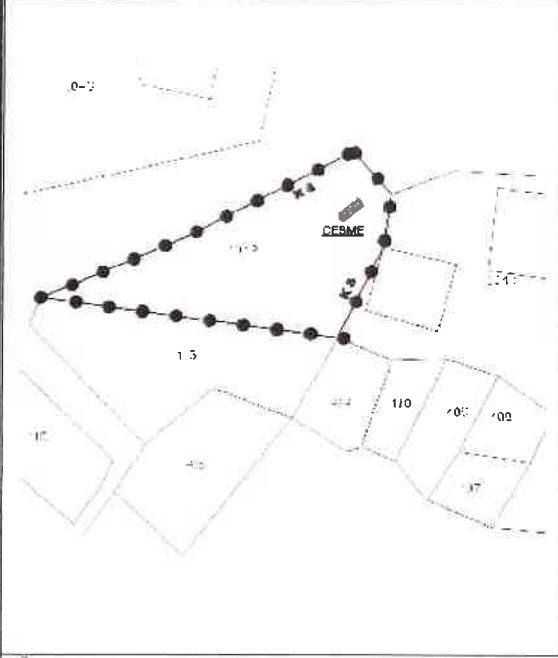
REVİZYON:

KURUL KARARLARI

AVRUPA KONSEYİ	DOĞAL VE KÜLTÜREL VARLIKLARI KORUMA ENVANTERİ D.K.V.K.E.		ANIT		ENVANTER NO:		
TÜRKİYE	KÜLTÜR VARLIKLARI VE MÜZELER GENEL MÜDÜRLÜĞÜ				HARİTA NO:		
İLİ: BURSA	İLÇESİ: Osmangazi	MAHALLESİ: Mürseller	KORUMA	ANITSAL	1	2	3
SOKAK VE KAPI NO: -		KADASTRO PAFTA: 10 ADA PARSEL: 1042	DERECESİ	ÇEVRESEL	1	2	3
YAPTIRAN: I. Murat'ın mütevellisi Ali Ağa		YAPAN: -	MİMARİ ÇAĞI(ÜSLUP): 18. YY				
ADI: Mürseller Köyü Çeşmesi		YAPIM TARİHİ: 1715/1716 (H.1128)	KITABE: VAR	VAKFIYE:			

GENEL TANIM: Bursa ili, Osmangazi ilçesi, Mürseller Mahallesi'nde tapunun 10 pafta, 1042 parselinde bulunmaktadır.

KORUMA DURUMU	A	İYİ	TAŞIYICI YAPI	A	DIŞ YAPI	A	ÜST YAPI	A	İÇ YAPI	A	SÜSLEME	A	RUTUBET	A	YOK	
	B	X	ORTA	B	X	B		B	X	B	X	B	X	B	X	IZI VAR
	C		FENA	C		C	X	C		C		C		C	ÖNEMLİ	



GÖZLEMLER:

BUGÜNKÜ SAHİBİ: OSMANGAZİ BELEDİYESİ BAKIMINDAN SORUMLU OLMASI GEREKEN KURULUŞ:

YAPILAN ONARIMLAR: 2007 yılının Mart ayında Osmangazi Belediyesi tarafından restore edilmiştir.

AYRINTILI TANIMI:
Osmangazi Belediyesine ait 10 pafta, 1042 parselde kayıtlı taşınmaz bulunmaktadır. 1715 (H.1128) yılında I. Murat vakfını yöneten mütevellilerden Ali Ağa tarafından yaptırıldığı anlaşılan çeşme büyük bir sivri kemerli niş içerisine iki adet kurnası ve akarı bulunan ve kemer aralarında dahil tamamı tuğladan alzemeden inşa edilmiş ve çeşmenin sağ ve sol ucunda bulunan tuğla silme dışa taşkın olup oldukça büyük tutulmuş iki blokta oluşmaktadır. Sivri kemer üzeri ile çeşmenin en üst tarafında kirpi saçak arasında 5 satırdan oluşan kitabesi bulunmaktadır. Kitabenin en alt ve üst satırında bitkisel süslemelerden oluşan çiçek motifleri bulunmaktadır. Kitabede "Allahü veliyüttevfik Sahibü'l-hayrat ve'l-hasanât El-hac Ali Ağa an zümre-i ser-bevvaban-ı dergah-ı ali el-mütevellî -i ba-vakf-ı el-merhum ve'l mağfuru'n-leh Sultan Gazi Hüdevendigar aleyhi rahmet-i zülğaffar der Burusa hâlâ. El-vaki sene 1128(1715-1716) yazmaktadır.

TEKNİK BİLGİLER	SU	ELEKTRİK	ISITMA	KANALİZASYON
ORJİNAL KULLANIMI: Çeşme				
BUGÜNKÜ KULLANIMI: Çeşme				
ÖNERİLEN KULLANIMI: Çeşme				
HAZIRLAYANLAR:	05/11/2020			
Mehmet ULUSOY	- Sanat Tarihçisi			
Melike ÇETİNKAYA	- Şehir Plancısı			
Ceyda ŞAHİN	- Mimar			

YAYIN DİZİNİ: Bursa Araştırma Vakfı " Bursa- Osmangazi Mürseller Köyü", 2008 Eylül, BURSA s.20

EKLER:
ASLI GİBİDİR
RAPOR
FOTOĞRAF
RÖLÖVE PROJESİ
RESTORASYON PROJESİ
HARİTA
KROKİ
KİTABE
VAKFIYE

KONTROL EDEN: Erdal ÇETİNDAG - Koruma Kurulu Müdürü
KURUL ONAYI NO.:
REVİZYON: / /
KURUL KARARLARI

Bursa Kültür Varlıklarını Koruma Bölge Kurulu
25.11.2020 tarih ve 10020 sayılı kararla
korunmuştur.

BURSA İLİ

OSMANGAZİ İLÇESİ

MÜRSELLER MAHALLESİ

KÖYÜ MEVKİLİ

MEZARLIK

MEZARLIK KORUNMA ALANI SINIRI

PAFTA : H22d16a

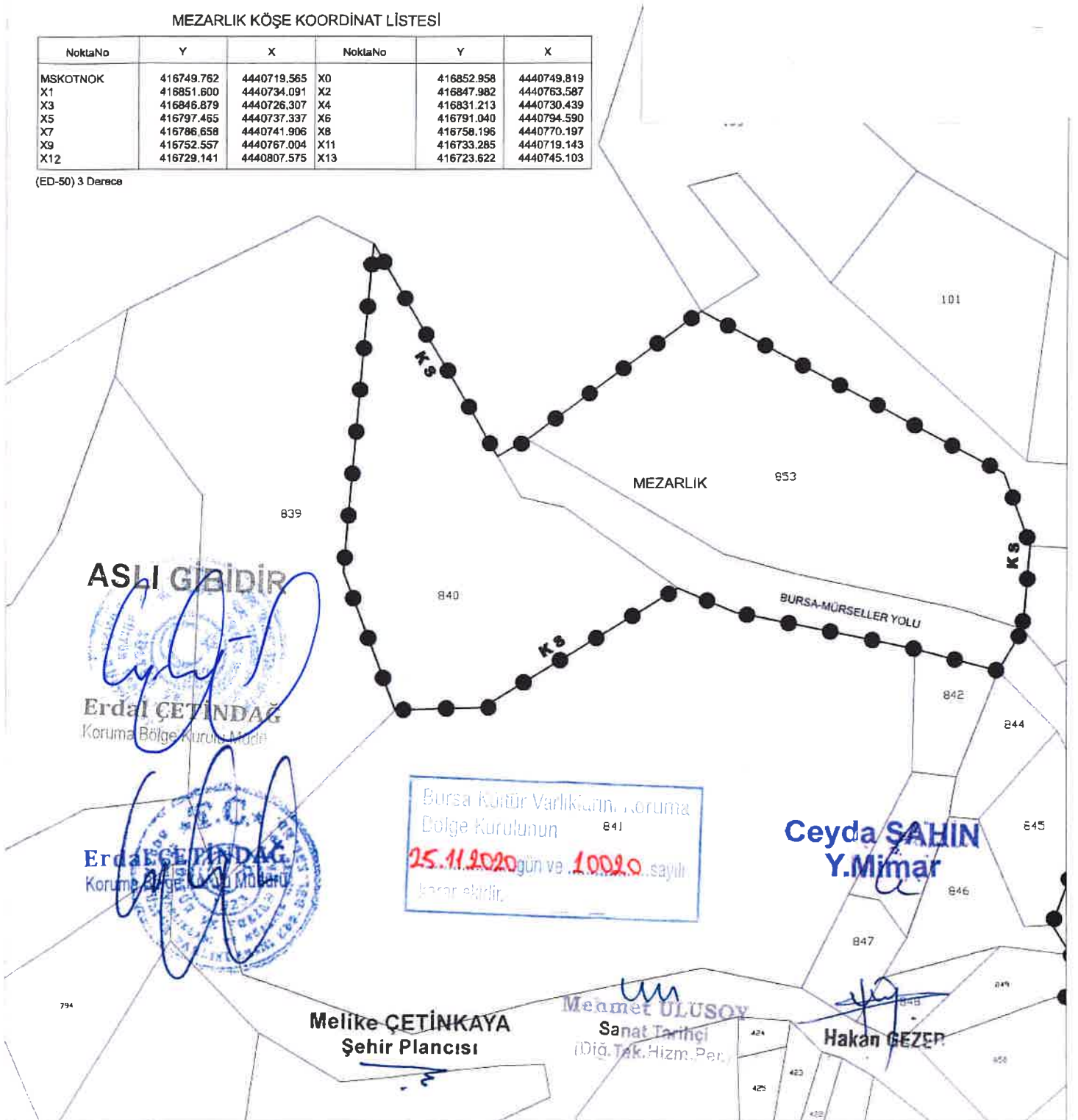
ADA / PARSEL : - / 853, 840

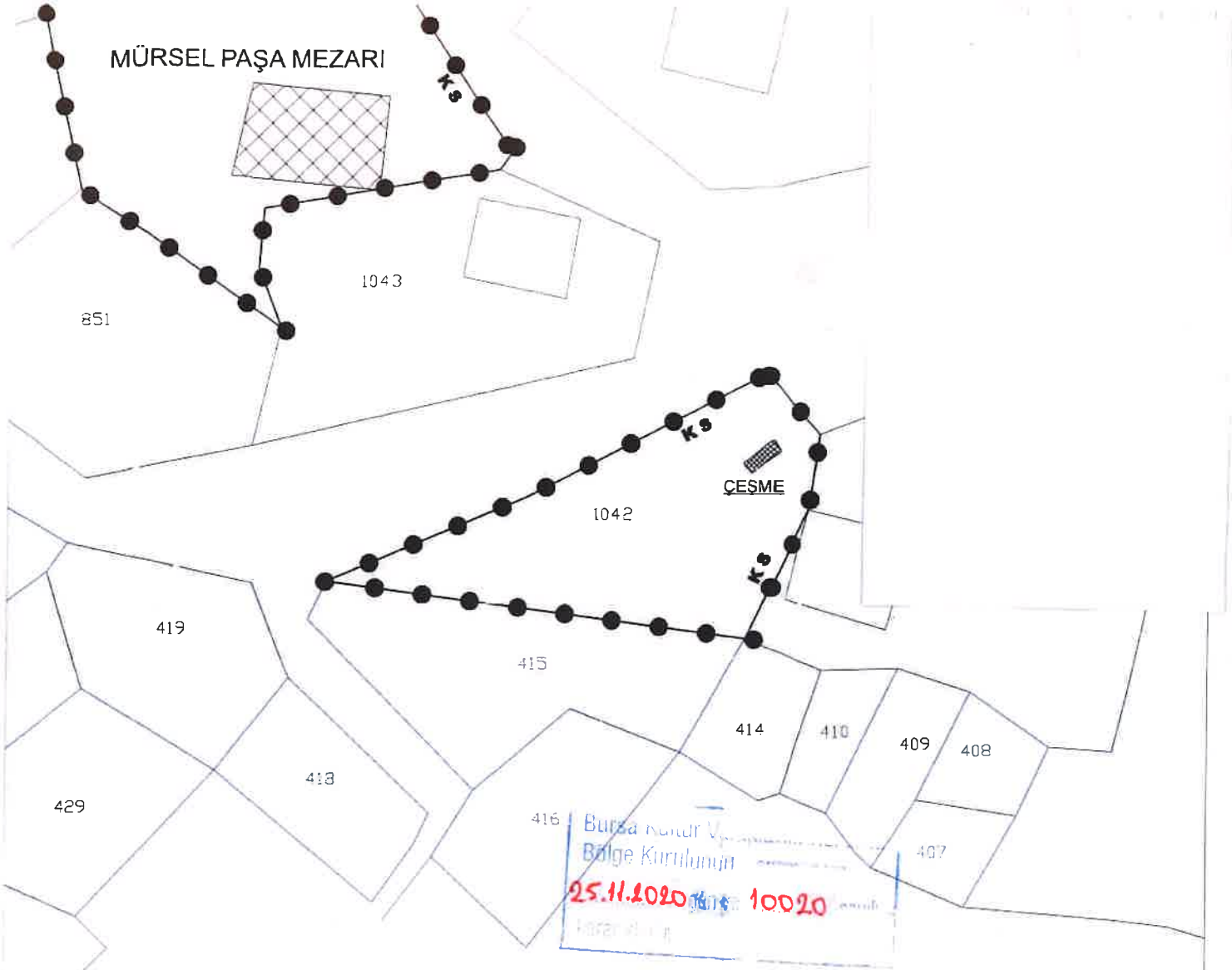
ÖLÇEK : 1 / 1000

MEZARLIK KÖŞE KOORDİNAT LİSTESİ

NoktaNo	Y	X	NoktaNo	Y	X
MSKOTNOK	416749.762	4440719.565	X0	416852.958	4440749.819
X1	416851.600	4440734.091	X2	416847.982	4440763.587
X3	416846.879	4440726.307	X4	416831.213	4440730.439
X5	416797.465	4440737.337	X6	416791.040	4440794.590
X7	416786.658	4440741.906	X8	416758.196	4440770.197
X9	416752.557	4440767.004	X11	416733.285	4440719.143
X12	416729.141	4440807.575	X13	416723.622	4440745.103

(ED-50) 3 Derece





ÇEŞME KORUNMA ALANI KÖŞE KOORDİNAT LİSTESİ

NoktaNo	Y	X	NoktaNo	Y	X
X0	416924.893	4440630.662	X1	416923.955	4440624.426
X2	416921.351	4440619.081	X3	416920.396	4440635.736
X4	416918.747	4440613.737	X5	416900.700	4440625.607
X6	416883.681	4440618.349			

(ED-50) 3 Derece

BURSA İLİ

OSMANGAZİ İLÇESİ

MÜRSELLER MAHALLESİ

KÖYÜÇİ MEVKİİ

OSMANLI ÇEŞMESİ

ÇEŞME KORUNMA ALANI SINIRI

PAFTA : H22d16a

ADA / PARSEL : - / 1042

ÖLÇEK : 1 / 500

ASLI GİBİDİR

Erdal ÇETİNDAG
Korunma Bölge Kurulu Başkanı




Ceyda ŞAHİN
Y.Mimar

Mehmet ULUSOY
Sanat Tarihçi
(Diğ. Tek. Hizm. Per.)

Hakan GEZGİN
Mimar

Melike ÇETİNKAYA
Şehir Plancısı

BURSA İLİ
OSMANGAZİ İLÇESİ
MÜRSELLER MAHALLESİ
KÖYÜÇİ MEVKİİ

 MÜRSEL PAŞA MEZARI
— MEZARLIK KORUNMA ALANI SINIRI

PAFTA : H22d16a

ADA / PARSEL : - / 852

ÖLÇEK : 1 / 500

MÜRSEL PAŞA MEZARI KORUNMA ALANI KÖŞE KOORDİNATLARI

NoktaNo	Y	X	NoktaNo	Y	X
MSKOTNOK	416897.765	4440652.695	X0	416898.759	4440654.147
X2	416885.131	4440675.020	X3	416879.756	4440639.371
X4	416878.205	4440649.317	X5	416877.822	4440644.360
X6	416871.503	4440695.893	X7	416868.576	4440694.267
X8	416862.941	4440650.973	X9	416862.248	4440692.688
X10	416860.658	4440672.909	X11	416859.717	4440665.655
X12	416857.010	4440678.639			

(ED-50) 1 Dersine

Bursa Kültür Varlıkları Koruma
Bölge Kurulu
25.11.2020 10020
Karar No:

ASLI GİBİDİR

ETİHAÇ ETİNDAG
Koruma Bölge Kurulu Başkanı

Ceyda SAHİ
Y.Mimar

Mehmet ULUSOY
Sanat Tarihçisi
(Diş. Tek. Hizm. Per.)

Hakan GEZER
Jen. Proj. Müh.

Melike ETİNKAYA
Şehir Plancısı
CESME

104E

