

T.C.
KÜLTÜR VE TURİZM BAKANLIĞI
DİYARBAKIR KÜLTÜR VARLIKLARINI
KORUMA BÖLGE KURULU
KARAR

Tarihi ve No. : 09.06.2020-294
Karar Tarihi ve No. : 09.06.2020 -7601
Dosya No :23.07.62

Toplantı Yeri
DİYARBAKIR(ONLİNE)

Elazığ İli, Palu İlçesi, Örencik Köyü sınırları içerisinde, 147, 518, 160, 156, 404, 155, ve 157 no.lu parsellerde yer alan “Şimşat Haraba Höyük’ün tescil talebine ilişkin; Elazığ Valiliği İl Kültür ve Turizm Müdürlüğü’nün 26.03.2020 tarih ve E.277869 sayılı yazısı eki olan Müze Uzman Raporu, ilgili kurum görüşlerinin istendiği Diyarbakır Kültür Varlıklarını Koruma Bölge Kurulu Müdürlüğü’nün 03.04.2020 gün ve E.291525 sayılı yazısı, Diyarbakır Kültür Varlıklarını Koruma Bölge Kurulu Müdürlüğü uzmanının hazırladığı 22.05.2020 tarih ve E.199337 sayılı dosya inceleme raporu, okundu. Ekleri (Tescil Fişi, Kadastral Harita) ile konuya ilişkin bilgi belgeler incelendi. Yapılan görüşmeler sonunda;

Elazığ İli, Palu İlçesi, Örencik Köyü sınırları içerisinde, 147, 518, 160, 156, 404, 155, ve 157 no.lu parsellerde yer alan “Şimşat Haraba Höyük’ün “Korunması Gerekli Kültür Varlığı” özelliği gösterdiğinden, 2863 sayılı kanunun Tespit ve Tescil ile ilgili 7. Maddesi uyarınca sınırları ekli krokide belirlendiği şekli ile I. Derece Arkeolojik sit olarak tesciline, hazırlanan tescil fişinin uygun olduğuna,

13.03.2012 tarih ve 28232 Resmî Gazetede yayımlanarak yürürlüğe giren “Korunması Gerekli Taşınmaz Kültür Varlıklarının ve Sitlerin Tespit ve Tescili Hakkında Yönetmelik” gereği ilgili Tapu Müdürlüğüne, bir kısmı sit sınırları içinde kalan Örencik Köyü kalan 147, 518, 160, 156, 404, 155, ve 157 no.lu parsellerin tapu kütüğünün beyanlar hanesine “Tamamı I. Derece Arkeolojik Sit Alanıdır” şerhinin bırakılmasına ve işlem sonucuna ilişkin bilgi, belgelerin Diyarbakır Kültür Varlıklarını Koruma Bölge Kurulu Müdürlüğüne iletilmesine,

Şimşat Haraba Höyük’ün bulunduğu alanın koruma esasları ve kullanma şartlarının, 2863 sayılı Kanununun 17. Maddesi gereğince Kültür ve Tabiat Varlıklarını Koruma Yüksek Kurulu’nun Arkeolojik sitler koruma ve kullanma koşulları başlıklı 05.11.1999 gün ve 658 sayılı ilke kararının I. Maddesinde belirtilen hususlar çerçevesinde belirlenmesine, karar verildi.

AVRUPA KONSEYİ		DOĞAL VE KÜLTÜREL VARLIKLARI KORUMA ENVANTERİ		SİT		ENVANTER NO:		
TÜRKİYE		KÜLTÜR VARLIKLARI VE MÜZELER GENEL MÜDÜRLÜĞÜ				HARİTA NO:		
İLİ:	Elazığ	İLÇESİ:	Palu	MAHALLE, KÖY, MEVKİİ:	Örencik(Haraba)	Pafta:	Ada:	Parsel:
ADI:	Şimşat (Haraba) Kalesi ve Höyüğü							

GENEL TANIM: Şimşat (Haraba) Kalesi ve Höyüğü; Elazığ il merkezinin 55 km. doğusunda, Palu ilçesinin güneybatısında, Örencik (Haraba) köyünün 600 metre kadar kuzey-kuzeydoğusunda, Doğmababa mevkiinde yer almaktadır. Höyük ve kalenin doğusunda, kuzeyinde, güneyinde Keban Baraj Gölü, batısında tarım alanları ve ağaçlar çevrilidir. Kale ve höyük bir kısmı tabii, bir kısmı yığma olan bir tepenin üzerine kurulmuştur.

Şimşat (Haraba) Kalesi, iç ve dış kaleden oluşmaktadır. İç kale dikdörtgen görünümlü olup olası giriş kapısı güney-güneybatı yönündedir. İç kale toprak ve yığma tepeler üzerine kurulmuştur. İç kale doğu-batı yönlü 310 metre, kuzey-güney yönlü 140 metre yayılıma sahiptir. İç kalenin yüksekliği yer yer değişmekle beraber en yüksek kısımlarda(batı ve kuzey kısımları) yaklaşık 40-50 metre arasında değişmektedir. İç kalede sur duvarları yaklaşık 2-3 metre kalınlığındadır. Duvarların yapımında moloz taş ve siyah kesme taşlar kullanılmış. Yapının savunmasını artırmak için horasan harcı kullanılmıştır. Sur duvarları kuzey-kuzeydoğu yönünde çok iyi korunmuş ve bu alanlarda sur duvarlarını açığa çıkarma amaçlı sondaj kazıları yapıldığı görülmektedir. Güney sur duvarlarında beşeri ve fiziksel faktörlerden kaynaklı büyük bir tahribat gözlemlenmektedir. İç kalenin batı kısımlarında saray odası olduğunu düşündüğümüz gelişkin bir yapı vardır. Ayrıca iç kalenin orta kısımlarında bir yapıya ait kemerli tuğla pencere görülmektedir. İç kalede değişik ebatlarda kaçak kazı çukurları görülmektedir.

Kalenin güneyinde bulunan düzlüklerde çok fazla yapı temelleri görülmektedir. Bu yapılar su altında kaldığı dönemlerde büyük aşınmalara uğramışlardır. Bu yapılar küçük ve büyük moloz taşlar ve kireç kullanılarak yapılan temel seviyeleri günümüze kadar gelmiştir. Bu yapıların İslami Dönem yapıları olduğunu düşünmekteyiz. Bu yapılar arasında bulunan amorf nitelikli seramikler genelde Doğu Roma, Selçuklu ve Osmanlı Dönemlerine aittir. Ayrıca dış sur duvarı ve diğer yapılar baraj gölü içine doğru devam etmektedir.

Bu yapılar arasında yaklaşık 1.5 ile 2 metre arasında değişen kalınlıkta dış sur duvarı izlerine rastlanmaktadır. Bu dış sur duvarında genel de küçük ve büyük moloz taş kullanılmış olsa da yer yer kesme taştan yapılmış kalıntılar görülmektedir.

Höyük ve kale yüzeyinde yapılan incelemede Geç Kalkolitik, Orta Demir, Helenistik, Roma, Doğu Roma, Selçuklu, Osmanlı Dönemlerine ait pek çok amorf seramik parçalarına rastlanmaktadır.

TEHLİKELER: Kaçak kazı ve bahçelik alanlar yapılar tahribata maruz kalabilir.

ŞİMDİKİ DURUM:

SİT POTANSİYELİ: 1. Derece Arkeolojik Sit.

ŞİMDİKİ KORUMA: Tescilsiz olduğundan herhangi bir koruma önemi alınmamıştır.

ÖNERİLEN KORUMA: 1. Derece Arkeolojik Sit Alanı olarak tescillenerek korunmalıdır.

YAYIN DİZİSİ:

GÖZLEMLER: Alan beşeri faktörlerin tehdidi (bahçe alanın yapmak) altındadır.

FOTOĞRAFLAR:



KORUMA DEREJESİ: 1. Derece Arkeolojik Sit

HAZIRLAYANLAR: 25.03.2020

Ergün DEMİR
Arkeolog

Ercan KAN
Uzman

KONTROL EDEN:


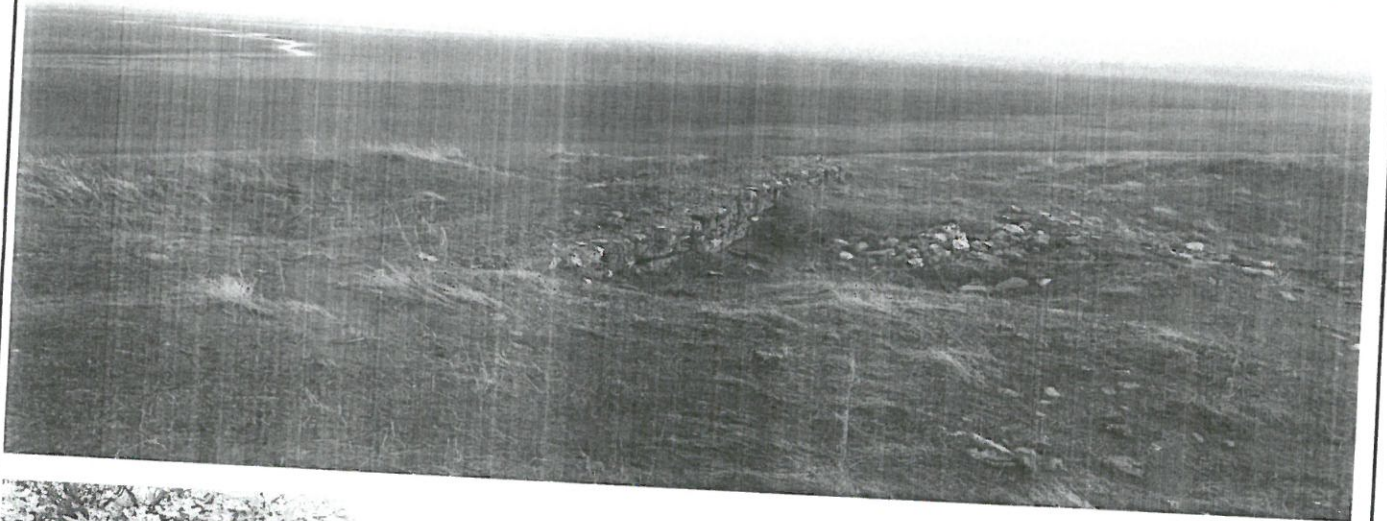

KURUL KARARLARI:

REVİZYON:

KURUL ONAYI:

T.C.
Diyarbakır Kültür Varlıklarını
Koruma Bölge Kurulunun
05.06.2020 tarih ve 17601
Sayılı Kararı Eki dir.

Handwritten signatures in blue ink, including names like 'G. Bayal' and others.



Integrating *W. Bayal* *John Brown*
Elmer *John* *John*

İli ELAZIĞ
İlçesi PALU
Mahallesi ÖRENCİK
Alan ŞİMŞAT HARABE KALESİ VE HOYUĞU SİT SINIRLARI

[Handwritten signatures and names in blue ink]
G. Bayar



ED50-UTM-6-39

Nokta No	Y	X	Nokta No	Y	X
1	566772 259	4275534 913	60	566842 039	4275421 470
2	566795 814	4275562 033	61	566856 863	4275440 392
3	566827 220	4275597 725	62	566856 404	4275454 698
4	566851 467	4275592 006	63	566841 085	4275464 108
5	566898 453	4275596 989	64	566829 276	4275471 380
6	566938 882	4275603 420	65	566827 927	4275477 811
7	566979 962	4275614 837	66	566799 379	4275507 789
8	567018 504	4275616 262	67	566762 965	4275533 485
9	567037 774	4275659 845			
10	567057 044	4275689 852			
11	567087 020	4275672 007			
12	567088 438	4275647 025			
13	567089 872	4275529 163			
14	567077 025	4275523 474			
15	567068 884	4275496 732			
16	567057 699	4275489 704			
17	567067 257	4275488 221			
18	567001 316	4275485 599			
19	566980 997	4275489 343			
20	566962 706	4275478 919			
21	566964 190	4275461 470			
22	566975 325	4275430 656			
23	566997 976	4275410 237			
24	566980 173	4275398 357			
25	566982 376	4275376 826			
26	566964 557	4275390 192			
27	566949 707	4275397 617			
28	566926 356	4275416 358			
29	566903 701	4275376 232			
30	566895 874	4275350 285			
31	566898 756	4275338 340			
32	566843 876	4275333 401			
33	566841 505	4275324 752			
34	566829 971	4275310 750			
35	566811 437	4275301 278			
36	566794 549	4275287 687			
37	566787 957	4275260 504			
38	566724 840	4275243 210			
39	566722 469	4275247 329			
40	566736 474	4275277 394			
41	566737 711	4275290 574			
42	566713 411	4275307 874			
43	566706 822	4275315 284			
44	566695 701	4275315 701			
45	566708 470	4275331 763			
46	566717 944	4275338 764			
47	566731 948	4275343 293			
48	566734 831	4275345 353			
49	566739 775	4275367 181			
50	566755 838	4275382 007			
51	566764 258	4275389 007			
52	566792 085	4275411 248			
53	566802 582	4275423 526			
54	566813 589	4275426 899			
55	566818 034	4275421 543			
56	566826 475	4275408 568			
57	566830 389	4275400 849			
58	566837 780	4275401 278			
59	566839 813	4275418 041			

T.C.
Diyarbakır Kültür Varlıklarını
Koruma Bölge Kurulunun
09.06.2020 tarih ve 7601...
Sayılı Karar Eki dir.

1.DERECE ARKEOLOJİK SİT