

T.C.
KÜLTÜR VE TURİZM BAKANLIĞI
DIYARBAKIR KÜLTÜR VARLIKLARINI
KORUMA BÖLGE KURULU
KARAR

Toplantı Tarihi ve No. : 07.07.2020-295
Karar Tarihi ve No. :07.07.2020-7644
Dosya No :21.09.88

Toplantı Yeri
DIYARBAKIR

Diyarbakır İli, Hazro İlçesi, Kırmataş Mahallesi sınırları içinde, Maliye Hazinesine ait Orman vasıflı, Tapunun; 101 ada, 1 no.lu parselde yer alan “Kırmataş Kaya Oyma Mekanları ve Yamaç Yerleşimi'nin” tesciline ilişkin, ”Kültür Varlıkları ve Müzeler Genel Müdürlüğü'nün 09.01.2020 tarih ve E.29653 sayılı yazı eki Yüzey Araştırması Sonuç Raporları, Diyarbakır Kadastro Müdürlüğü'nden kadastral haritanın istendiği, Diyarbakır Kültür Varlıklarını Koruma Bölge Kurulu Müdürlüğü'nün 28.01.2020 gün ve E.85761 sayılı yazısı, Diyarbakır Kadastro Müdürlüğü'nün 04.02.2020 gün ve E.426733 sayılı yazısı, ilgili kurum görüşlerinin istendiği, Diyarbakır Kültür Varlıklarını Koruma Bölge Kurulu Müdürlüğü'nün 31.01.2020 gün ve E.99404 sayılı yazısı, Tarım ve Orman Bakanlığı Devlet Su İşleri Genel Müdürlüğü 10. Bölge Müdürlüğü'nün 24.02.2020 tarih ve 125183 sayılı yazısı ile Enerji ve Tabii Kaynaklar Bakanlığı Maden İşleri Genel Müdürlüğü'nün 06.02.2020 tarih ve E.406538 sayılı yazısı ile Kocaköy Belediye Başkanlığı, İmar ve Şehircilik Müdürlüğü'nün 17.02.2020 tarih ve E.114 sayılı yazısı ile İller Bankası Anonim Şirketi, Mekânsal Planlama Dairesi Başkanlığı'nın 04.02.2020 tarih ve E.5211 sayılı yazı ile Diyarbakır Kültür Varlıklarını Koruma Bölge Kurulu Müdürlüğü'nün 09.03.2020 gün ve E.118906 sayılı uzman raporu okundu. Ekleri ve konuya ilişkin bilgi, belgeler incelendi. Yapılan görüşmeler sonunda;

Diyarbakır İli, Hazro İlçesi, Kırmataş Mahallesi sınırları içinde, Maliye Hazinesine ait Orman vasıflı, Tapunun; 101 ada, 1 no.lu parselinde yer alan “Kırmataş Kaya Oyma Mekanları ve Yamaç Yerleşimi” Korunması Gerekli Taşınmaz Kültür Varlığı özelliği gösterdiğinden;

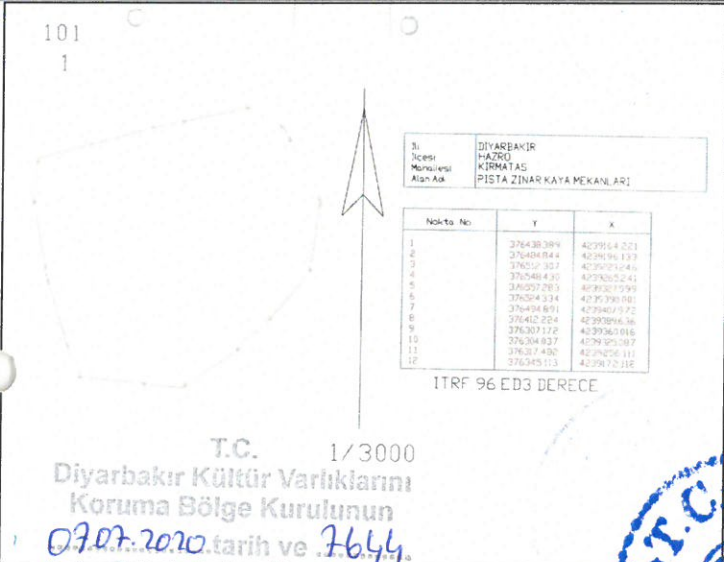
-2863 sayılı kanunun Tespit ve Tescil ile ilgili 7.Maddesi uyarınca sınırları ekli 1/3000 ölçekli haritada belirlenen şekli ile I. Derece Arkeolojik sit olarak tesciline ve hazırlanan tescil fişinin uygun olduğuna,

-13.03.2012 tarih ve 28232 Resmi Gazetede yayımlanarak yürürlüğe giren “Korunması Gerekli Taşınmaz Kültür Varlıklarının ve Sitlerin Tespit ve Tescili Hakkında Yönetmelik” gereği ilgili Tapu Müdürlüğüne, bir kısmı sit sınırları içinde kalan Diyarbakır İli, Hazro İlçesi, Kırmataş Mahallesi sınırları içinde, Maliye Hazinesine ait 101 ada, 1 no.lu parselin tapu kütüğünün beyanlar hanesine “Bir Kısmı “Kırmataş Kaya Oyma Mekanları ve Yamaç Yerleşimi” I.(Birinci) Derece Arkeolojik Sit Alanıdır” şerhinin, bırakılmasına ve işlem sonucuna ilişkin bilgi, belgelerin Diyarbakır Kültür Varlıklarını Koruma Bölge Kurulu Müdürlüğüne iletilmesine,



-“Kırmataş Kaya Oyma Mekanları ve Yamaç Yerleşimi'nin” koruma esasları ve kullanma şartlarının, 2863 sayılı Kanununun 17. Maddesi gereğince, Mülga Kültür ve Tabiat Varlıklarını Koruma Yüksek Kurulunun, Arkeolojik Sitler, Koruma ve Kullanma Koşulları Başlıklı 05.11.1999 gün ve 658 sayılı ilke kararının 1. Madde'sinde bahsedilen hususlar çerçevesinde belirlenmesine karar verildi.

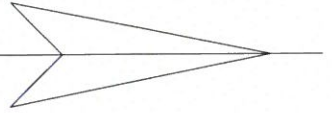
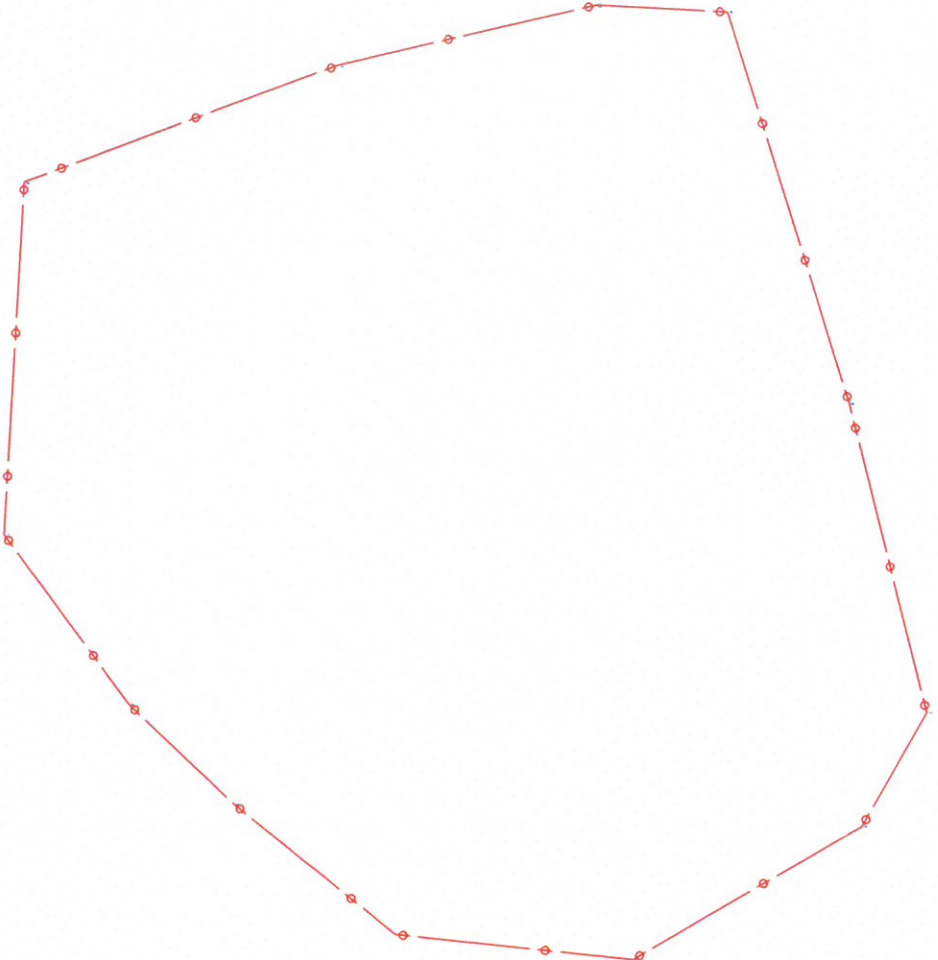
21.09.88

AVRUPA KONSEYİ	DOĞAL VE KÜLTÜREL VARLIKLARI KORUMA ENVANTERİ	D.K.V.K.E.	SİT	ENVANTER NO	
TÜRKİYE	KÜLTÜR VARLIKLARI VE MÜZELER GENEL MÜDÜRLÜĞÜ			HARİTA NO	
İLİ DİYARBAKIR	İLÇESİ; HAZRO	MAH-KÖY: KIRMATAŞ	PAFTA :	ADA 101	PARSEL 1
ADI :	KIRMATAŞ KAYA OYMA MEKÂNLARI VE YAMAÇ YERLEŞİMİ				
GENEL TANIM	Diyarbakır İli, Hazro İlçe merkezinin yaklaşık 18 km. Batısında, Hazro Kırmataş Mahallesi'nin yaklaşık 3.7km Kuzeybatısında Kocaköy-Hazro ilçe sınırlarında Handok mevkiinde 14 kaya Mekândan oluşan bir alan tespit edilmiştir. Söz konusu Kaya Oyma mekânlarının 2 tanesinin yarım bırakıldığı, 3 kaya konutun tek mekânlı olduğu, 9 kaya konutun ise kompleks yapıda olduğu dikkati çekmiştir. Kompleks yapıda olan kaya konutların 6 tanesinin iki mekânlı, 3 tanesinin ise üç mekânlı olarak tasarlandığı saptanmıştır. Kaya Oyma mekânlarının aşırı derece beşeri ve doğal tahribat uğradığı gözlemlenmiştir. Kaya Oyma Mekânlarının bulunduğu alanda yoğun miktarda ortaçağ dönemine ait seramik parçaları tespit edilmiştir.				
ŞİMDİKİ TEHLİKELER:	Alanda mevsimlik Mera hayvancılık faaliyetlerinin yapılması ve bu amaçla alan hayvan barınağı olarak kullanılması				
ŞİMDİKİ DURUM :	Mera alanı olarak kullanılmaktadır. Fiziki ve beşeri tahribatlara maruz kaldığı gözlemlenmiştir.				
SİT POTANSİYELİ :	I.Derece Arkeolojik Sit Alanı.		KORUMA DERECESİ	I.Derece	
ŞİMDİKİ KORUMA :	Herhangi bir koruma önlemi bulunmamaktadır.		HAZIRLAYANLAR	02.03.2020	
ÖNERİLEN KORUMA :	Uyarı levhalarının konulması.		Hüseyin GÜLER (Arkeolog)		
AYIN DİZİSİ ;			Yılmaz ERGİ (Arkeolog)		
			Kontrol Eden:		
			Mehriban KARAAŞLAN (Bölge Kurulu Müdürü)		
GÖZLEMLER :	Alan mevsimlik hayvan barınma alanı olarak kullanılmaktadır.		KORUMA KURULU KARARLARI		
			KORUMA KURULU ONAYI		



15.4 11/11/2020 Nurettin İsmailoğlu





1/2000

İli	DIYARBAKIR
İlçesi	HAZRO
Mahallesi	KIRIMATAŞ
Alan Adı	PIŞTAZINAR KAYA MEKANLARI VE YAMAÇ YERLEŞİMİ

Nokta No	Y	X
1	638902.454	4237898.632
2	638947.830	4237932.015
3	638974.393	4237960.000
4	639009.119	4238003.126
5	639015.930	4238066.119
6	638981.000	4238127.000
7	638951.000	4238144.000
8	638869.000	4238123.000
9	638765.000	4238090.000
10	638763.000	4238055.000
11	638778.670	4237986.521
12	638809.148	4237903.486

ED 50 UTM6 DERECE

T.C. Diyarbakır Kültür Varlıklarını
Koruma Bölge Kurulunun
07.03.2020 tarih ve 76/14
Sayılı Kararı Eki'dir.

ASLI GIBİDİR
Mehriban KARAAASLAN
Bölge Kurulu Müdürü

Handwritten signatures and stamps at the bottom of the page, including a large blue stamp and several signatures in blue ink.