

T.C.
KÜLTÜR VE TURİZM BAKANLIĞI
DIYARBAKIR KÜLTÜR VARLIKLARINI
KORUMA BÖLGE KURULU
KARAR

Toplantı Tarihi ve No:18.02.2020-290
Karar Tarihi ve No :18.02.2020- 7505
Dosya No :21.07.6

Toplantı Yeri
DIYARBAKIR

Diyarbakır İli, Ergani İlçesi, Sesverenpınar, Sökündüzü ve Boncuklu Mahalleleri sınırları içerisinde bulunan mülkiyet durumları ekli listede belirtilen I. ve III. Derece Arkeolojik Sit olarak tescilli “Hilar Mağaraları” sit sınırlarının kadastral haritaya aplikasyonu ve sit sınırları içerisinde kalan parsellerin belirlenerek tapu kütüklerinin beyanlar hanesine şerh konulmasına ilişkin; Diyarbakır Kültür ve Tabiat Varlıklarını Koruma Kurulu’nun 10.02.1990 gün ve 390 sayılı tescil kararı, Diyarbakır Kültür Varlıklarını Koruma Bölge Kurulu’nun 19.06.2012 gün ve 576 sayılı sit sınırlarının genişletilmesi kararı, Diyarbakır Kültür Varlıklarını Koruma Bölge Kurulu’nun sit sınırlarının sayısallaştırılmasına yönelik 17.12.2014 gün ve 2764 sayılı kararı, Diyarbakır Kültür Varlıklarını Koruma Bölge Kurulu’nun Hilar Mağaraları III. Derece Arkeolojik Sit geçiş dönemi yapılanma koşullarının belirlendiği 18.03.2015 gün ve 3114 sayılı kararı ile I. ve III. Derece Arkeolojik Sit olarak tescilli “Hilar Mağaraları” sit vasfının güncellenmesini konu alan Diyarbakır Kültür Varlıklarını Koruma Bölge Kurulu’nun 29.01.2020 gün ve 7419 sayılı kararı, Diyarbakır Kadastro Müdürlüğü’nün 12.02.2020 gün ve E.541468 sayılı yazısı ile Diyarbakır Kültür Varlıklarını Koruma Bölge Kurulu Müdürlüğü uzmanının hazırladığı 14.02.2020 gün ve E.77709 sayılı dosya inceleme raporu okundu. Ekleri ile konuya ilişkin bilgi ve belgeler incelendi. Yapılan görüşmeler sonunda;

Diyarbakır İli, Ergani İlçesi, Sesverenpınar, Sökündüzü ve Boncuklu Mahalleleri sınırları içerisinde bulunan Diyarbakır Kültür Varlıklarını Koruma Bölge Kurulu’nun 29.01.2020 gün ve 7419 sayılı kararı ile sit vasfı güncellenen I. ve III. Derece Arkeolojik Sit olarak tescilli “Hilar Mağaraları” sit sınırlarının işlendiği ekli koordinatlı kadastral harita ile parsel bilgisi ve mülkiyet durumlarının belirtildiği ekli listenin uygun olduğuna;

-Tapu Müdürlüğüne, I. ve III. Derece Arkeolojik Sit olarak tescilli “Hilar Mağaraları” sit sınırları içerisinde kalan parsellerin tapu kütüğü beyanlar hanesinden 05/07/2012 gün ve 2506 sayılı yevmiye ile bırakılan şerhlerin kaldırılarak söz konusu parsellerin tapu kütüğü beyanlar hanesine ekli listede belirtildiği şekli ile şerh konulmasına karar verildi.

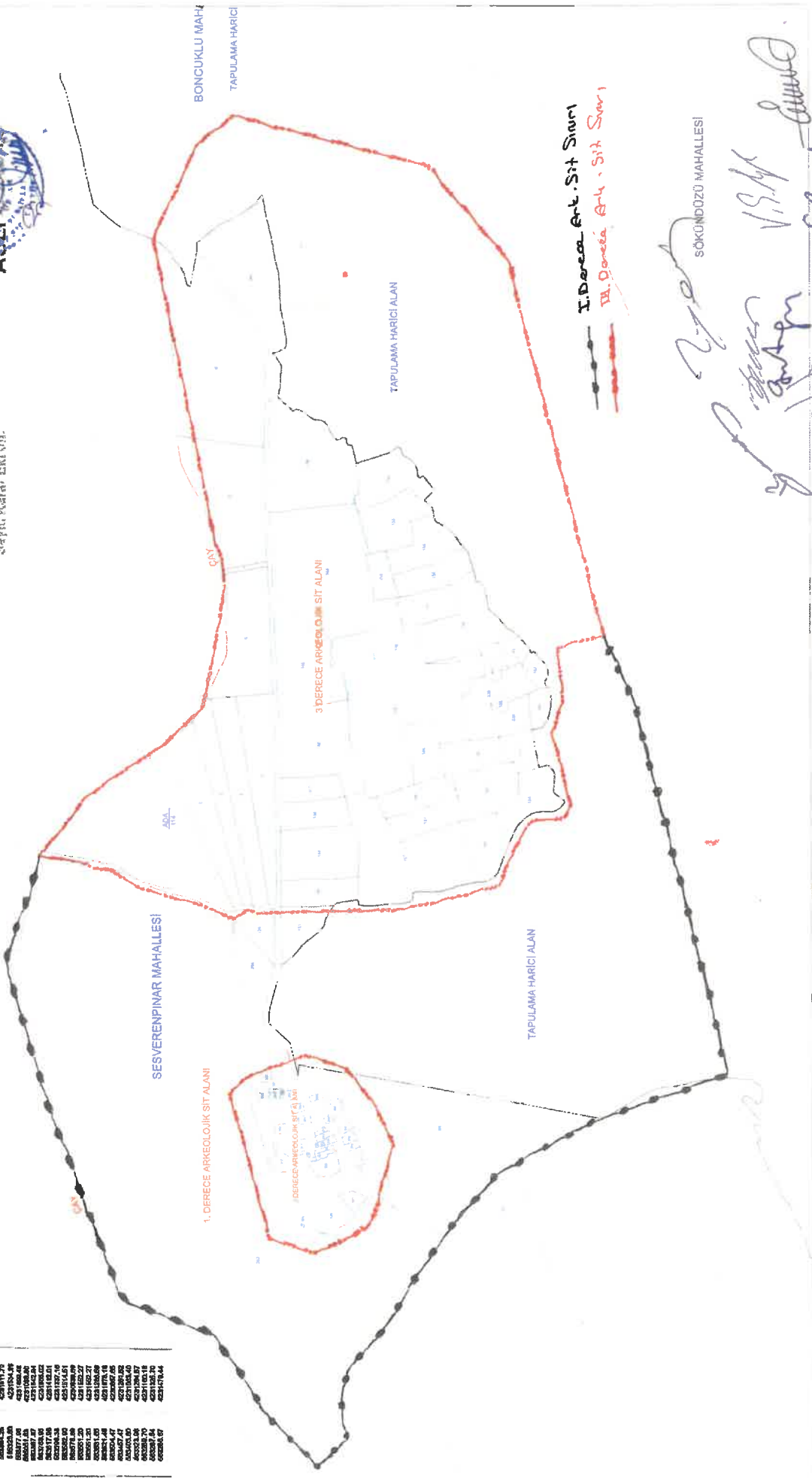
KOORDİNEZET (TRF-38-3)

No	Y	X
1	4231064.04	4231064.01
2	4231064.08	4231064.05
3	4231064.12	4231064.09
4	4231064.16	4231064.13
5	4231064.20	4231064.17
6	4231064.24	4231064.21
7	4231064.28	4231064.25
8	4231064.32	4231064.29
9	4231064.36	4231064.33
10	4231064.40	4231064.37
11	4231064.44	4231064.41
12	4231064.48	4231064.45
13	4231064.52	4231064.49
14	4231064.56	4231064.53
15	4231064.60	4231064.57
16	4231064.64	4231064.61
17	4231064.68	4231064.65
18	4231064.72	4231064.69
19	4231064.76	4231064.73
20	4231064.80	4231064.77
21	4231064.84	4231064.81
22	4231064.88	4231064.85
23	4231064.92	4231064.89
24	4231064.96	4231064.93
25	4231065.00	4231064.97
26	4231065.04	4231065.01
27	4231065.08	4231065.05
28	4231065.12	4231065.09
29	4231065.16	4231065.13
30	4231065.20	4231065.17
31	4231065.24	4231065.21
32	4231065.28	4231065.25
33	4231065.32	4231065.29
34	4231065.36	4231065.33
35	4231065.40	4231065.37
36	4231065.44	4231065.41
37	4231065.48	4231065.45
38	4231065.52	4231065.49
39	4231065.56	4231065.53
40	4231065.60	4231065.57
41	4231065.64	4231065.61
42	4231065.68	4231065.65
43	4231065.72	4231065.69
44	4231065.76	4231065.73
45	4231065.80	4231065.77
46	4231065.84	4231065.81

No	Y	X
47	4231065.88	4231065.85
48	4231065.92	4231065.89
49	4231065.96	4231065.93
50	4231066.00	4231065.97
51	4231066.04	4231066.01
52	4231066.08	4231066.05
53	4231066.12	4231066.09
54	4231066.16	4231066.13
55	4231066.20	4231066.17
56	4231066.24	4231066.21
57	4231066.28	4231066.25
58	4231066.32	4231066.29
59	4231066.36	4231066.33
60	4231066.40	4231066.37
61	4231066.44	4231066.41
62	4231066.48	4231066.45
63	4231066.52	4231066.49
64	4231066.56	4231066.53
65	4231066.60	4231066.57
66	4231066.64	4231066.61
67	4231066.68	4231066.65
68	4231066.72	4231066.69
69	4231066.76	4231066.73
70	4231066.80	4231066.77
71	4231066.84	4231066.81
72	4231066.88	4231066.85
73	4231066.92	4231066.89
74	4231066.96	4231066.93
75	4231067.00	4231066.97
76	4231067.04	4231067.01
77	4231067.08	4231067.05
78	4231067.12	4231067.09
79	4231067.16	4231067.13
80	4231067.20	4231067.17
81	4231067.24	4231067.21
82	4231067.28	4231067.25
83	4231067.32	4231067.29
84	4231067.36	4231067.33
85	4231067.40	4231067.37
86	4231067.44	4231067.41
87	4231067.48	4231067.45
88	4231067.52	4231067.49
89	4231067.56	4231067.53
90	4231067.60	4231067.57
91	4231067.64	4231067.61
92	4231067.68	4231067.65
93	4231067.72	4231067.69
94	4231067.76	4231067.73
95	4231067.80	4231067.77
96	4231067.84	4231067.81
97	4231067.88	4231067.85
98	4231067.92	4231067.89
99	4231067.96	4231067.93
100	4231068.00	4231067.97



Çiyabaklı Köyü Yerleşim Alanı
Körfez Bölgesi Kurulunun
18.02.2020 Tarihinde
Sayılı Karar Eki Dir.



I. Derece Ark. Sit Sınırı
II. Derece Ark. Sit Sınırı

SOKUNDOZU MAHALLESİ
[Handwritten signatures and notes]

18.02.2020 7505




Diyarbakır İli, Ergani İlçesi, Sesverenpınar ve Sökündüzü ve Boncuklu Mahalleleri Hilar Mağaraları I. (Birinci) ve III.(Üçüncü) Derece Arkeolojik Sit Alanı İçerisinde Kalan Şerh Bırakılacak Parsellerin Listesi

No	Mahalle	Parsel No	Mülkiyet	Sit Al. Kal. Kıs.	Sit Derecesi
1	Sökündüzü	Tapu. harici		Bir Kısım	I.(Birinci) Derece Arkeolojik Sit Alanı
2	Sesverenpınar	151	Özel Mül.	Tamamı	I.(Birinci) Derece Arkeolojik Sit Alanı
3	Sesverenpınar	294	Hazine	Tamamı	I.(Birinci) Derece Arkeolojik Sit Alanı
4	Sesverenpınar	200	Özel Mül.	Bir Kısım	I.(Birinci) Derece Arkeolojik Sit Alanı
5	Sesverenpınar	277	Kamu Or	Bir Kısım	I.(Birinci) Derece Arkeolojik Sit Alanı
6	Sesverenpınar	280	Hazine	Bir Kısım	I.(Birinci) Derece Arkeolojik Sit Alanı
7	Sesverenpınar	126		Tamamı	I.(Birinci) Derece Arkeolojik Sit Alanı
8	Sesverenpınar	292	Kamu Or	Bir Kısım	I.(Birinci) ve III.(Üçüncü) Derece Arkeolojik Sit Alanı
9	Sesverenpınar	356	Hazine	Bir Kısım	I.(Birinci) ve III.(Üçüncü) Derece Arkeolojik Sit Alanı
10	Sesverenpınar	298	Özel Mül.	Tamamı	III.(Üçüncü) Derece Arkeolojik Sit Alanı
11	Sesverenpınar	299	Özel Mül.	Tamamı	III.(Üçüncü) Derece Arkeolojik Sit Alanı
12	Sesverenpınar	300	Özel Mül.	Tamamı	III.(Üçüncü) Derece Arkeolojik Sit Alanı
13	Sesverenpınar	301	Özel Mül.	Tamamı	III.(Üçüncü) Derece Arkeolojik Sit Alanı
14	Sesverenpınar	302	Özel Mül.	Tamamı	III.(Üçüncü) Derece Arkeolojik Sit Alanı
15	Sesverenpınar	303	Özel Mül.	Tamamı	III.(Üçüncü) Derece Arkeolojik Sit Alanı
16	Sesverenpınar	304	Özel Mül.	Tamamı	III.(Üçüncü) Derece Arkeolojik Sit Alanı
17	Sesverenpınar	305	Özel Mül.	Tamamı	III.(Üçüncü) Derece Arkeolojik Sit Alanı
18	Sesverenpınar	306	Özel Mül.	Tamamı	III.(Üçüncü) Derece Arkeolojik Sit Alanı
19	Sesverenpınar	307	Özel Mül.	Tamamı	III.(Üçüncü) Derece Arkeolojik Sit Alanı
20	Sesverenpınar	308	Özel Mül.	Tamamı	III.(Üçüncü) Derece Arkeolojik Sit Alanı
21	Sesverenpınar	309	Özel Mül.	Tamamı	III.(Üçüncü) Derece Arkeolojik Sit Alanı
22	Sesverenpınar	310	Özel Mül.	Tamamı	III.(Üçüncü) Derece Arkeolojik Sit Alanı
23	Sesverenpınar	311	Ergani Bel.	Tamamı	III.(Üçüncü) Derece Arkeolojik Sit Alanı
24	Sesverenpınar	312	Özel Mül.	Tamamı	III.(Üçüncü) Derece Arkeolojik Sit Alanı
25	Sesverenpınar	313	Özel Mül.	Tamamı	III.(Üçüncü) Derece Arkeolojik Sit Alanı

[Handwritten signatures and notes in blue ink]

18.02.2020

75.05



26	Sesverenpınar	314	Özel Mül.	Tamamı	III.(Üçüncü) Derece Arkeolojik Sit Alanı
27	Sesverenpınar	315	Özel Mül.	Tamamı	III.(Üçüncü) Derece Arkeolojik Sit Alanı
28	Sesverenpınar	316	Özel Mül.	Tamamı	III.(Üçüncü) Derece Arkeolojik Sit Alanı
29	Sesverenpınar	317	Özel Mül.	Tamamı	III.(Üçüncü) Derece Arkeolojik Sit Alanı
30	Sesverenpınar	318	Ergani Bel.	Tamamı	III.(Üçüncü) Derece Arkeolojik Sit Alanı
31	Sesverenpınar	319	Özel Mül.	Tamamı	III.(Üçüncü) Derece Arkeolojik Sit Alanı
32	Sesverenpınar	320	Özel Mül.	Tamamı	III.(Üçüncü) Derece Arkeolojik Sit Alanı
33	Sesverenpınar	321	Özel Mül.	Tamamı	III.(Üçüncü) Derece Arkeolojik Sit Alanı
34	Sesverenpınar	322	Özel Mül.	Tamamı	III.(Üçüncü) Derece Arkeolojik Sit Alanı
35	Sesverenpınar	323	Özel Mül.	Tamamı	III.(Üçüncü) Derece Arkeolojik Sit Alanı
36	Sesverenpınar	324	Özel Mül.	Tamamı	III.(Üçüncü) Derece Arkeolojik Sit Alanı
37	Sesverenpınar	325	Özel Mül.	Tamamı	III.(Üçüncü) Derece Arkeolojik Sit Alanı
38	Sesverenpınar	326	Hazine	Tamamı	III.(Üçüncü) Derece Arkeolojik Sit Alanı
39	Sesverenpınar	327	Hazine	Tamamı	III.(Üçüncü) Derece Arkeolojik Sit Alanı
40	Sesverenpınar	328	Özel Mül.	Tamamı	III.(Üçüncü) Derece Arkeolojik Sit Alanı
41	Sesverenpınar	114 /1	Özel Mül.	Bir Kısım	III.(Üçüncü) Derece Arkeolojik Sit Alanı
42	Sesverenpınar	114/2	Özel Mül.	Tamamı	III.(Üçüncü) Derece Arkeolojik Sit Alanı
43	Sesverenpınar	114/3	Özel Mül.	Tamamı	III.(Üçüncü) Derece Arkeolojik Sit Alanı
44	Sesverenpınar	114/4	Özel Mül.	Tamamı	III.(Üçüncü) Derece Arkeolojik Sit Alanı
45	Sesverenpınar	114/5	Özel Mül.	Tamamı	III.(Üçüncü) Derece Arkeolojik Sit Alanı
46	Sesverenpınar	114/6	Özel Mül.	Tamamı	III.(Üçüncü) Derece Arkeolojik Sit Alanı
47	Sesverenpınar	114/7	Hazine	Tamamı	III.(Üçüncü) Derece Arkeolojik Sit Alanı
48	Sesverenpınar	114/8	Özel Mül.	Bir kısım	III.(Üçüncü) Derece Arkeolojik Sit Alanı
49	Sesverenpınar	114/9	Özel Mül.	Bir Kısım	III.(Üçüncü) Derece Arkeolojik Sit Alanı
50	Sesverenpınar	132	Özel Mül.	Tamamı	III.(Üçüncü) Derece Arkeolojik Sit Alanı
51	Sesverenpınar	133	Özel Mül.	Tamamı	III.(Üçüncü) Derece Arkeolojik Sit Alanı
52	Sesverenpınar	134	Özel Mül.	Tamamı	III.(Üçüncü) Derece Arkeolojik Sit Alanı

M. Bayar


M. Bayar

G. Bayar

19/1/2020 Jot

17.02.2020

9.5.05



53	Sesverenpınar	137	Özel Mül.	Tamamı	III.(Üçüncü) Derece Arkeolojik Sit Alanı
54	Sesverenpınar	144	Özel Mül.	Tamamı	III.(Üçüncü) Derece Arkeolojik Sit Alanı
55	Sesverenpınar	145	Özel Mül.	Tamamı	III.(Üçüncü) Derece Arkeolojik Sit Alanı
56	Sesverenpınar	146	Özel Mül.	Tamamı	III.(Üçüncü) Derece Arkeolojik Sit Alanı
57	Sesverenpınar	147	Özel Mül.	Tamamı	III.(Üçüncü) Derece Arkeolojik Sit Alanı
58	Sesverenpınar	148	Özel Mül.	Tamamı	III.(Üçüncü) Derece Arkeolojik Sit Alanı
59	Sesverenpınar	149	Özel Mül.	Tamamı	III.(Üçüncü) Derece Arkeolojik Sit Alanı
60	Sesverenpınar	150	Özel Mül.	Tamamı	III.(Üçüncü) Derece Arkeolojik Sit Alanı
61	Sesverenpınar	152	Özel Mül.	Tamamı	III.(Üçüncü) Derece Arkeolojik Sit Alanı
62	Sesverenpınar	153	Özel Mül.	Tamamı	III.(Üçüncü) Derece Arkeolojik Sit Alanı
63	Sesverenpınar	154	Özel Mül.	Tamamı	III.(Üçüncü) Derece Arkeolojik Sit Alanı
64	Sesverenpınar	155	Özel Mül.	Tamamı	III.(Üçüncü) Derece Arkeolojik Sit Alanı
65	Sesverenpınar	156	Özel Mül.	Tamamı	III.(Üçüncü) Derece Arkeolojik Sit Alanı
66	Sesverenpınar	157	Özel Mül.	Tamamı	III.(Üçüncü) Derece Arkeolojik Sit Alanı
67	Sesverenpınar	158	Özel Mül.	Tamamı	III.(Üçüncü) Derece Arkeolojik Sit Alanı
68	Sesverenpınar	159	Özel Mül.	Tamamı	III.(Üçüncü) Derece Arkeolojik Sit Alanı
69	Sesverenpınar	160	Özel Mül.	Tamamı	III.(Üçüncü) Derece Arkeolojik Sit Alanı
70	Sesverenpınar	161	Özel Mül.	Tamamı	III.(Üçüncü) Derece Arkeolojik Sit Alanı
71	Sesverenpınar	162	Özel Mül.	Tamamı	III.(Üçüncü) Derece Arkeolojik Sit Alanı
72	Sesverenpınar	163	Özel Mül.	Tamamı	III.(Üçüncü) Derece Arkeolojik Sit Alanı
73	Sesverenpınar	164	Özel Mül.	Tamamı	III.(Üçüncü) Derece Arkeolojik Sit Alanı
74	Sesverenpınar	165	Özel Mül.	Tamamı	III.(Üçüncü) Derece Arkeolojik Sit Alanı
75	Sesverenpınar	166	Özel Mül.	Tamamı	III.(Üçüncü) Derece Arkeolojik Sit Alanı
76	Sesverenpınar	167	Özel Mül.	Tamamı	III.(Üçüncü) Derece Arkeolojik Sit Alanı
77	Sesverenpınar	279	Özel Mül.	Tamamı	III.(Üçüncü) Derece Arkeolojik Sit Alanı
78	Sesverenpınar	293	Kamu Or	Tamamı	III.(Üçüncü) Derece Arkeolojik Sit Alanı
79	Sesverenpınar	333	Özel Mül.	Tamamı	III.(Üçüncü) Derece Arkeolojik Sit Alanı

80	Sesverenpınar	338	Özel Mül.	Tamamı	III.(Üçüncü) Derece Arkeolojik Sit Alanı
81	Sesverenpınar	339	Özel Mül.	Tamamı	III.(Üçüncü) Derece Arkeolojik Sit Alanı
82	Sesverenpınar	340	-	Tamamı	III.(Üçüncü) Derece Arkeolojik Sit Alanı
83	Sesverenpınar	355	Hazine	Tamamı	III.(Üçüncü) Derece Arkeolojik Sit Alanı
84	Sesverenpınar	357	Hazine	Tamamı	III.(Üçüncü) Derece Arkeolojik Sit Alanı
85	Sökündüzü	231	Kamu Or	Tamamı	III.(Üçüncü) Derece Arkeolojik Sit Alanı
86	Boncuklu	94	Özel Mül.	Bir Kısmı	III.(Üçüncü) Derece Arkeolojik Sit Alanı

Ayazlık F. Böl. ...
Koruma Bölge ...
16.12.2020 ... 7505
Sayın ...



[Handwritten signatures and initials in blue ink]