

T.C.
KÜLTÜR VE TURİZM BAKANLIĞI
EDİRNE KÜLTÜR VARLIKLARINI
KORUMA BÖLGE KURULU
K A R A R

Toplantı Tarihi ve No : 21.12.2020- 359
Karar Tarihi ve No : 21.12.2020- 7288

Toplantı Yeri
EDİRNE

Edirne İli, Merkez İlçesi, Ekmekçi Köyü, 5 pafta, 509 parselde yer alan, sit alanı dışında kalan, tarla vasıflı, şahıs mülkiyetine kayıtlı taşınmazda Edirne Kültür Varlıklarını Koruma Bölge Müdürlüğü uzmanları tarafından tespit edilen Ekmekçi Tümülüsünün tescil edilmesi istemine ilişkin hazırlanan tescil evrakları, 2863 sayılı yasanın 7 inci maddesi gereği Edirne Kültür Varlıklarını Koruma Bölge Müdürlüğü'nün 20.10.2020 tarih ve E.786547 yazısı ile istenen kurum görüş yazısı, Edirne İl Özel İdaresi İmar ve Kentsel İyileştirme Müdürlüğü'nün 22.10.2020 tarih ve E.12812 sayılı, DSİ 11.Bölge Müdürlüğü'nün 08.11.2020 tarih ve E.707062 sayılı kurum görüş yazıları ile uzmanın 17.12.2020 tarih ve E.520873 sayılı raporu okundu, dosyası incelendi, yapılan görüşmeler sonunda;

Edirne İli, Merkez İlçesi, Ekmekçi Köyü, 5 pafta, 509 parselde yer alan, sit alanı dışında kalan, tarla vasıflı, şahıs mülkiyetine kayıtlı taşınmazda Edirne Kültür Varlıklarını Koruma Bölge Müdürlüğü uzmanları tarafından tespit edilen Ekmekçi Tümülüsünün:

-2863 sayılı Kanununun 6 ncı maddesi kapsamına giren özellikler taşıması nedeniyle Korunması Gerekli Taşınmaz Kültür Varlıklarının ve Sitlerin Tespit ve Tescili Hakkında Yönetmeliğin 3 üncü ve 4 üncü maddeleri doğrultusunda, ekli 1/2000 ölçekli haritada belirlenen koordinatlı sınırlar itibariyle I. derece arkeolojik sit alanı olarak tescil edilmesine, tescil fişinin ve paftasının uygun olduğuna,

-Taşınmazın tapu kütüğü beyanlar hanesine, İlgili Tapu Müdürlüğünce, ekli paftaya göre, bir kısmının I. derece arkeolojik sit alanında kaldığına dair şerh düşülmesine,

-Taşınmazda koruma amaçlı imar planı yapılmıyaya kadar Koruma Yüksek Kurulunun 05.11.1999 tarihli ve 658 sayılı ilke kararında yer alan I. derece arkeolojik sit alanı hükümlerinin geçiş dönemi koruma esasları ve kullanma koşulları olarak belirlenmesine,

Karar verildi.

ASLI GİBİDİR

AVRUPA KONSEYİ	KÜLTÜREL VARLIKLARI KORUMA ENVANTERİ K.V.K.E		SİT	ENVANTER NO :
TÜRKİYE	KÜLTÜR VARLIKLARI VE MÜZELER GENEL MÜDÜRLÜĞÜ			HARİTA NO:
İLİ :	İLÇESİ	MAHALLE KÖY:	KADASTRO:	
EDİRNE	MERKEZ	EKMEKÇİ KÖYÜ	PAFTA: 5	ADA: - PARSEL: 509
ADI:	TÜRÜ:		DÖNEMİ:	
EKMEKÇİ TÖMÜLÖSÜ	TÖMÜLÖS			

GENEL TANIMI:

Tömülüsler yığma tepeler şeklinde oluşturulmuş anıt mezar tepeleridir. Türkiye'deki Tömülüs tipinin yaygın olduğu yerlerden birisi Trakya'dır. En çok bilinen biçim konik olmak üzere, küre, yarımküre, biçimsiz tümsekler gibi çeşitli tipleri bulunmaktadır. Tömülüsler mezar tipine göre platformlar, çukurlular, mezar odalılar, lahitliler ve basit mezar olmak üzere beş ayrı grupta incelenebilir. Nadiren tek, çoğunlukla gruplar halinde bulunurlar.

ŞİMDİKİ TEHLİKELER:

Tarımsal faaliyetler ve definencilik.

T.C.
KÜLTÜR VE TURİZM BAKANLIĞI
EDİRNE KÜLTÜR VE TURİZM MÜDÜRLÜĞÜ
KORUMA BÖLÜMÜ

ŞİMDİKİ DURUMU:

Söz konusu Tömülüs Köyün yaklaşık 600-700 m güneybatısında yer almaktadır. Tömülüs ortalama 30-50 metre çapında ve yaklaşık 5 metre yüksekliğindedir.

SİT POTANSİYELİ:

I. Derece Arkeolojik Sit

KORUMA DERECESİ:

I. Derece Arkeolojik Sit

UYGUNDUR

ŞİMDİKİ KORUMA:

Korumasız.

ÖNERİLEN KORUMA:

- "I. Derece Arkeolojik Sit Alanı" olarak tescil edilmesi ve koruma sınırının belirlenmesi.
- Bölgedeki güvenlik birimleri tarafından izlenmesi.
- Tarım amaçlı kullanımının engellenmesi.


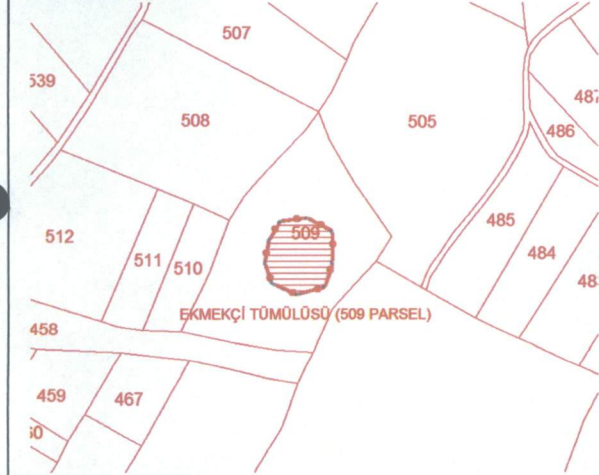
Yusuf ŞAMİLOĞLU
Müdür

GÖZLEMLER:

Tömülüsün üzerinde ve etek kısmında su deposu bulunmaktadır.

E.K.V.K. Kurulunun 21.12.2020
Tarih ve 7288 sayılı karar ekidir.

VAZİYET PLANI



KOORDİNATLAR:

HAZIRLAYANLAR:

Öznur ÇELİK

Müze Araştırmacısı (Sanat Tarihçi M.A)

Hamdi GÜNDOĞDU

Sanat Tarihçi

FOTOĞRAF ÇEKİM TARİHİ: 19.11.2020

EKLER:

RAPOR

Var

FOTOĞRAF

Var

HARİTA

Var

KROKİ

Var

KONTROL EDEN:

Yusuf ŞAMİLOĞLU Müdür

KURUL ONAYI NO:

YAYIN DİZİNİ

Şahin YILDIRIM, Doğu Trakya'da Mezar Tepelerinin Ortaya Çıkışı ve Gelişimi, Ankara Üniversitesi, 2008 (Yayınlanmamış Doktora Tezi.), s.102.

REVİZYON:

KURUL KARARLARI:

Handwritten signatures and stamps at the bottom of the page, including a large blue signature and a red circular stamp.

508

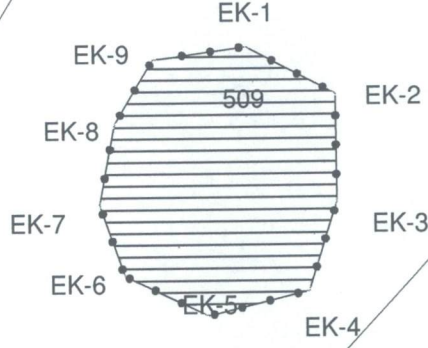
505

E.K.V.K. Kurulunun 21.12.2020
Tarih ve 7288 sayılı karar ekidir.

2

511

510



EKMEKÇİ TÜMÜLÜSÜ (509 PARSEL)

458

467

464

468

KUZEY



ÖLÇEK : 1/2000

F17-C1 (1/25000 LİK PAFTA)

EDİRNE İLİ MERKEZ İLÇESİ EKMEKÇİ KÖYÜ
TÜMÜLÜS 1. DERECE ARK. SİT ALANI

KOORDİNATLARI- VAZİYETİ

3 DERECELİK (UTM ITRF 96 DATUMUNDA)

UYGUNDUR

Yusuf ŞAMİLOĞLU
Müdür

NoktaNo	Y	X
EK-1	455215.771	4622254.706
EK-2	455240.486	4622241.640
EK-3	455240.706	4622212.098
EK-4	455232.946	4622187.966
EK-5	455205.025	4622181.216
EK-6	455181.564	4622192.178
EK-7	455174.656	4622211.501
EK-8	455178.928	4622233.321
EK-9	455189.824	4622251.222