

T.C.
KÜLTÜR VE TURİZM BAKANLIĞI
DIYARBAKIR KÜLTÜR VARLIKLARINI
KORUMA BÖLGE KURULU
KARAR

Tarihi ve No. :25.01.2021-312
Karar Tarihi ve No. :25.01.2021-8095
Dosya No :21.01.304

Toplantı Yeri
DIYARBAKIR

Diyarbakır İli, Bismil İlçesi, Dikenli Mahallesi sınırları içerisinde tespit edilen özel mülkiyete ait 152 ada 1, 153 ada 1, 158 ada 1, 159 ada 1 ve 2 nolu parsellerin bir kısmında yer alan “Dikenli Höyük” ün tescil talebine ilişkin; Diyarbakır Valiliği İl Kültür ve Turizm Müdürlüğü’nün 13.10.2020 tarih ve E.766503 sayılı yazısı eki olan Müze Uzman Raporu, Diyarbakır Kültür Varlıklarını Koruma Bölge Kurulu Müdürlüğü uzmanının hazırladığı 02.11.2020 tarih ve E.450557 sayılı dosya inceleme raporu, ilgili kurum görüşlerinin istendiği Diyarbakır Kültür Varlıklarını Koruma Bölge Kurulu Müdürlüğü’nün 06.11.2020 tarih ve E.840356 sayılı yazısı, İller Bankası Anonim Şirketi, Mekansal Planlama Daire Başkanlığının 26.11.2020 tarih ve E.41314 sayılı yazısı, Karayolları 9. Bölge Müdürlüğü’nün 21.12.2020 tarih ve 299078 sayılı yazısı, Devlet Su İşleri 10. Bölge Müdürlüğü’nün 04.12.2020 tarih ve 785577 sayılı yazısı, okundu. Ekleri (Tescil Fişi, Kadastral Harita) ile konuya ilişkin bilgi belgeler incelendi. Yapılan görüşmeler sonunda;


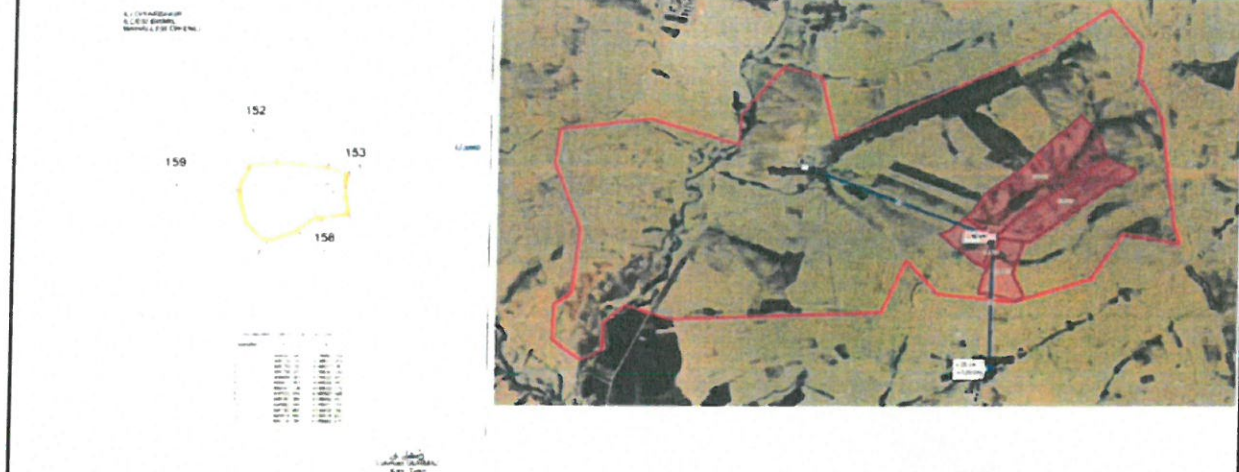
Diyarbakır İli, Bismil İlçesi, Dikenli Mahallesi sınırları içerisinde tespit edilen özel mülkiyete ait 152 ada 1, 153 ada 1, 158 ada 1, 159 ada 1 ve 2 nolu parsellerin bir kısmında yer alan “Dikenli Höyük” Korunması Gerekli Kültür Varlığı özelliği gösterdiğinden, 2863 sayılı kanunun Tespit ve Tescil ile ilgili 7. Maddesi uyarınca sınırları ekli krokide belirlendiği şekli ile I. Derece Arkeolojik sit olarak tesciline, Tapu Müdürlüğünce, bir kısmı sit sınırları içinde kalan 152 ada 1, 153 ada 1, 158 ada 1, 159 ada 1 ve 2 nolu parsellerin tapu kütüğünün beyanlar hanesine “Bir Kısmı I. Derece Arkeolojik Sit Alanıdır” şerhinin konulmasına,

“Dikenli Höyük” ün bulunduğu alanın koruma esasları ve kullanma şartlarının, 2863 sayılı Kanunun 17. Maddesi gereğince Kültür ve Tabiat Varlıklarını Koruma Yüksek Kurulu’nun Arkeolojik sitler koruma ve kullanma koşulları başlıklı 05.11.1999 gün ve 658 sayılı ilke kararının I. Maddesinde belirtilen hususlar çerçevesinde belirlenmesine,

-Kaçak kazıların önlenmesini sağlayıcı tedbirlerin ilgili birimlerce alınmasına, karar verildi.

AVRUPA KONSEYİ	DOĞAL VE KÜLTÜREL VARLIKLARI KORUMA ENVANTERİ D.K.V.K.E		SİT	ENVANTER NO	
TÜRKİYE	KÜLTÜR VARLIKLARI VE MUZELER GENEL MÜDÜRLÜĞÜ			HARİTA NO	
İLİ: DIYARBAKIR	İLÇESİ: Bismil	MAHALLE-KOY VEYA MEVKİİ: Dikenli Mahallesi	PAFTA:	ADA: 152, 153, 158, 159	PARSEL: 1-1-Y- 1, 2
ADI: DİKENLİ HOYUK					
GENEL TANIM: Bismil İlçesi Dikenli Mahallesi'nde yer almaktadır. Yağmurkoyun 2-40 km güneyinde yer alan höyüğün çevresinde ekilebilir tarım arazileri mevcut olup yüksek bir tepelik alandır. Alanda yoğun miktarda Kalkolitik ve Tunç Dönemlerine ait seramik, obsidyen ve taş alet parçaları bulunmaktadır. Höyükte iş makineleri ile açılmış kuzeydoğu-güneybatı yönünde yaklaşık orta kısmında derin bir oyuk, 5 adet kaçak kazı çukuru ile üst kısmında derin bir kanal ve bu kanalın güneybatısında yine iş makineleri ile açılmış yaklaşık 4-5 m genişliğinde ve derinliğinde kaçak kazı çukuru mevcut olup höyüğün daha çok güney eteğinde kaçak kazılarla tahribat yapılmıştır.					
ŞİMDİKİ TEHLİKELER: Kaçak kazılarla tahribat					
ŞİMDİKİ DURUM : Höyüğün güney eteğinde kaçak kazı ile yoğun tahribat mevcuttur					
SİT POTANSİYELİ : Arkeolojik					
ŞİMDİKİ KORUMA : Herhangi bir koruma önlemi bulunmamaktadır					
ÖNERİLEN KORUMA : Muhtarlık ve Güvenlik Güçlenince					
YAYIN DİZİSİ :					
GÖZLEMLER :					
				KORUMA DERECESİ: I	
				HAZIRLAYANLAR	
				Canan OKAL (Arkeolog)	<i>C. Okal</i>
				Resmiye TIMUR (Arkeolog)	<i>R. Timur</i>
				Kontrol Eden: Y. Y. Y.	
				Müste Müdüğü	
				KORUMA KURULU KARARLARI	
				KORUMA KURULU ONAYI	

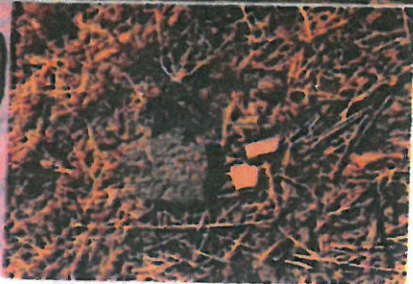

HARİTALAR, FOTOĞRAFLAR :



D. Bayal *[Signature]* *[Signature]* *[Signature]* *[Signature]*

25.01.2021 tarih ve 8095
Sayılı Karar Eki dir.

Koruma Bölge Kurulunun
Karar Varlığı



4

İLİ:DIYARBAKIR
İLÇESİ:BİSMİL
MAHALLESİ:DIKENLİ

1. Derece Arkeolojik Sit Sınırı

152

1

153

1

159

1

1/5000

158

1

KOORDINAT ÖZETİ (UTM_3_42_ITRF)

NoktaNo	Y	X
1	404541.647	4198891.003
2	404735.713	4198913.012
3	404759.797	4198977.281
4	404759.051	4199047.352
5	404806.583	4199031.813
6	404617.553	4199065.917
7	404547.159	4199055.175
8	404522.915	4198985.908
9	404597.284	4198840.417
10	404682.348	4198871.701
11	404742.485	4198905.790
12	404814.942	4198918.467
13	404754.185	4198989.470

T.C.
Diyarbakır Kültür Varlıklarını
Koruma Bölge Kurulunun
25.01.2021 tarih ve ...
Sayılı Kararı Eki dir.

İ. Bayraktar

M. Güneş

Lokman DURMAZ
Kad. Tekn.